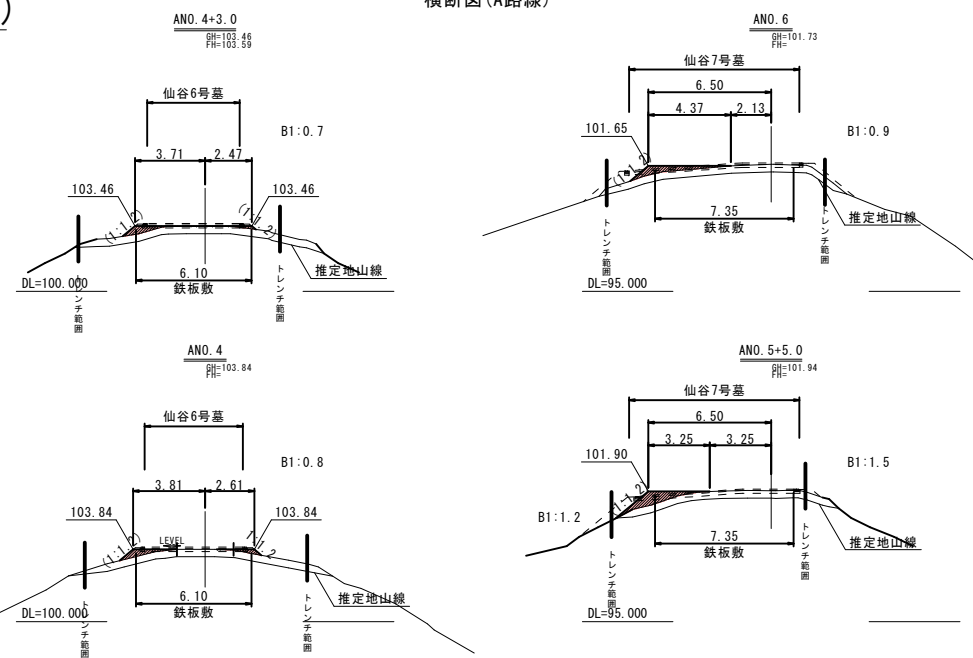


**図面**

縮小率 50%

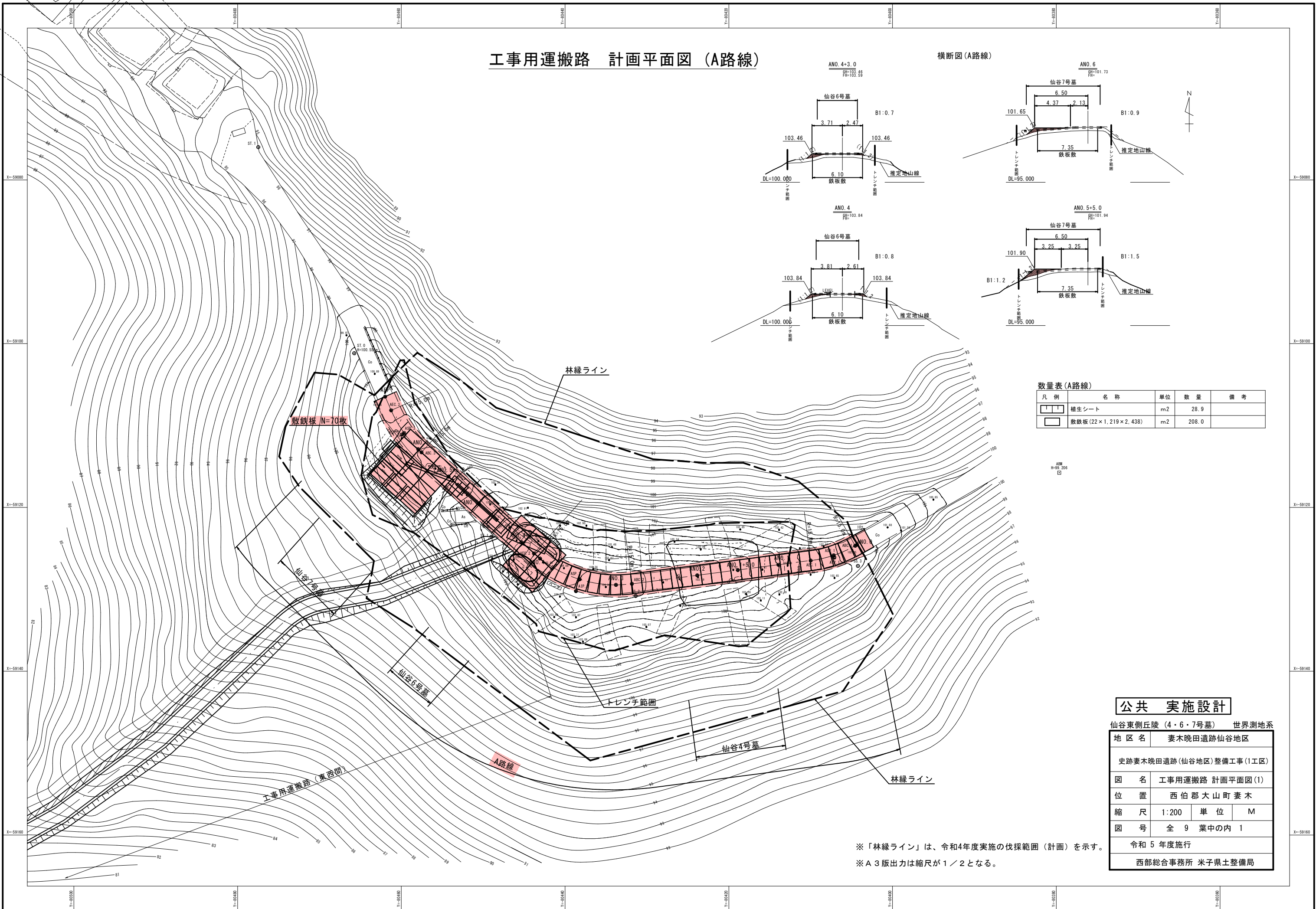
# 工事用運搬路 計画平面図 (A路線)

横断面(A路線)



数量表 (A路線)

凡例	名称	単位	数量	備考
[Hatched Box]	補生シート	m <sup>2</sup>	28.9	
[White Box]	敷鉄板 (22×1.219×2.438)	m <sup>2</sup>	208.0	



## 公共 実施設計

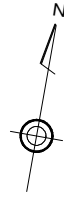
仙谷東側丘陵 (4・6・7号墓) 世界測地系	
地区名	妻木晩田遺跡仙谷地区
史跡妻木晩田遺跡 (仙谷地区) 整備工事 (1工区)	
図名	工事用運搬路 計画平面図 (1)
位置	西伯郡大山町妻木
縮尺	1:200
単位	M
図号	全 9 葉中の内 1
令和 5 年度施行	
西部総合事務所 米子県土整備局	

※「林縁ライン」は、令和4年度実施の伐採範囲 (計画) を示す。  
 ※A 3 版出力は縮尺が 1/2 となる。

# 工所用運搬路 計画平面図 (東西間)

工所用運搬路 IP点一覧表

IP点名称	X座標	Y座標	A1	R	A2	接線長	接線角	交角
BP	-59468.4564	-80200.9132				15.8548	248° 37' 58.59"	10° 59' 53.18"
IP-1	-59474.2330	-80215.6783				10.2786	259° 37' 51.78"	32° 59' 25.92"
IP-2	-59476.0830	-80225.7890	10.0000			23.6656	226° 38' 25.86"	6° 30' 55.53"
IP-3	-59492.3312	-80242.9953				15.2234	233° 9' 21.38"	7° 46' 37.62"
IP-4	-59501.4598	-80255.1781				24.0425	240° 55' 59.00"	1° 43' 44.03"
IP-5	-59513.1403	-80276.1925				13.0051	239° 12' 14.97"	5° 27' 56.21"
IP-6	-59519.7987	-80287.3639				6.1933	233° 44' 18.76"	19° 53' 56.05"
IP-7	-59523.4618	-80292.3577				11.8495	253° 38' 14.81"	10° 14' 26.65"
IP-8	-59526.8000	-80303.7273				6.3621	263° 52' 41.47"	
EP	-59527.4785	-80310.0531						



林縁ライン

林縁ライン

数量表 (東西間)

凡例	名称	単位	数量	備考
	高木伐採	本	85	
	養生シート	m <sup>2</sup>	155.4	
	補強材入碎石舗装	m <sup>2</sup>	235.7	

伐採工  
A=608.7m<sup>2</sup>

補強材入碎石舗装 A=235.7m<sup>2</sup>

工所用運搬路 L=126.3m

## 公共 実施設計

地区名	妻木晩田遺跡仙谷地区		
史跡妻木晩田遺跡(仙谷地区)整備工事(1工区)			
図名	工所用運搬路 計画平面図(2)		
位置	西伯郡大山町妻木		
縮尺	1:500	単位	M
図号	全 9 葉中の内 2		
令和 5 年度施行			
西部総合事務所 米子県土整備局			

※ベース図：平成20年度史跡妻木晩田遺跡(仙谷・妻木新山地区) 園路等測量及び詳細設計業務委託(7号遊歩道)

※座標系は日本測地系で、西側丘陵・東側丘陵とは関連がない。また、工所用運搬路に係る測量作業は実施していない。

※測点名称は7号遊歩道設計中心線による。

※「林縁ライン」は、令和4年度実施の伐採範囲(計画)を示す。

※A3版出力は縮尺が1/2となる。

# 工事用運搬路 計画平面図 (B路線)



数量表 (B・C路線)

凡例	名称	単位	数量	備考
	トレンチ保護シート撤去	m <sup>2</sup>	292.0	
	遺構保護シート	m <sup>2</sup>	264.3	
	補生シート	m <sup>2</sup>	181.5	
	砕石舗装	m <sup>2</sup>	110.6	
	補強材入砕石舗装	m <sup>2</sup>	100.3	

工事用運搬路 IP点一覧表

IP点名称	X座標	Y座標	A1	R	A2	接線長	接線角	交角
BP	-59183.2224	-80553.4978				0.7158	263° 58' 6.94"	42° 56' 57.67"
IP-1	-59183.2976	-80554.2096				15.5131	221° 1' 9.27"	55° 33' 40.60"
IP-2	-59195.0021	-80564.3910	17.0000			18.4992	276° 34' 49.87"	15° 13' 33.56"
IP-3	-59192.8821	-80582.7684				6.2732	291° 48' 23.43"	
EP	-59190.5517	-80588.5928						

工事用運搬路 IP点一覧表

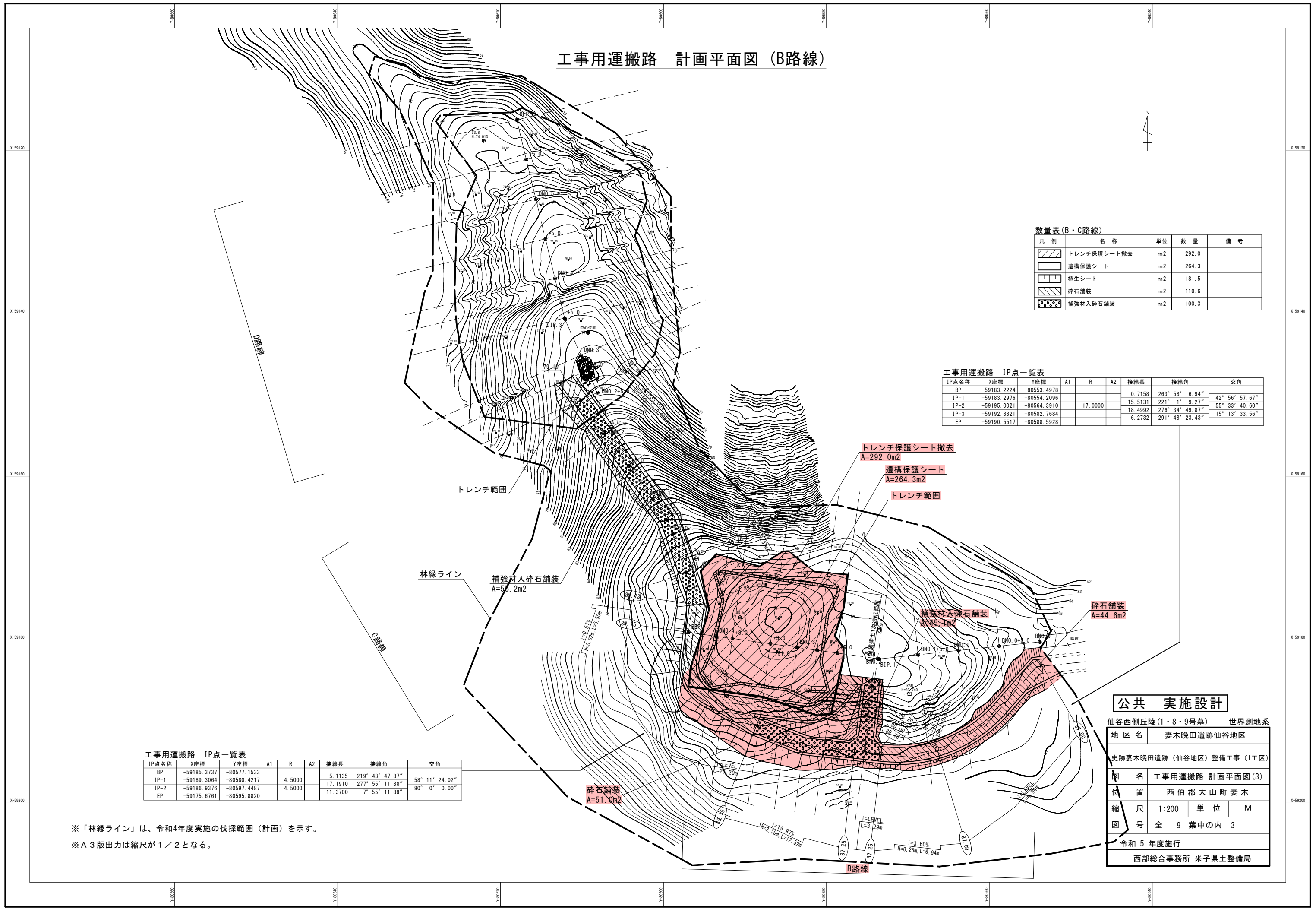
IP点名称	X座標	Y座標	A1	R	A2	接線長	接線角	交角
BP	-59185.3737	-80577.1533				5.1135	219° 43' 47.87"	58° 11' 24.02"
IP-1	-59189.3064	-80580.4217	4.5000			17.1910	277° 55' 11.88"	90° 0' 0.00"
IP-2	-59186.9376	-80597.4487	4.5000			11.3700	7° 55' 11.88"	
EP	-59175.6761	-80595.8820						

※「林縁ライン」は、令和4年度実施の伐採範囲(計画)を示す。

※A3版出力は縮尺が1/2となる。

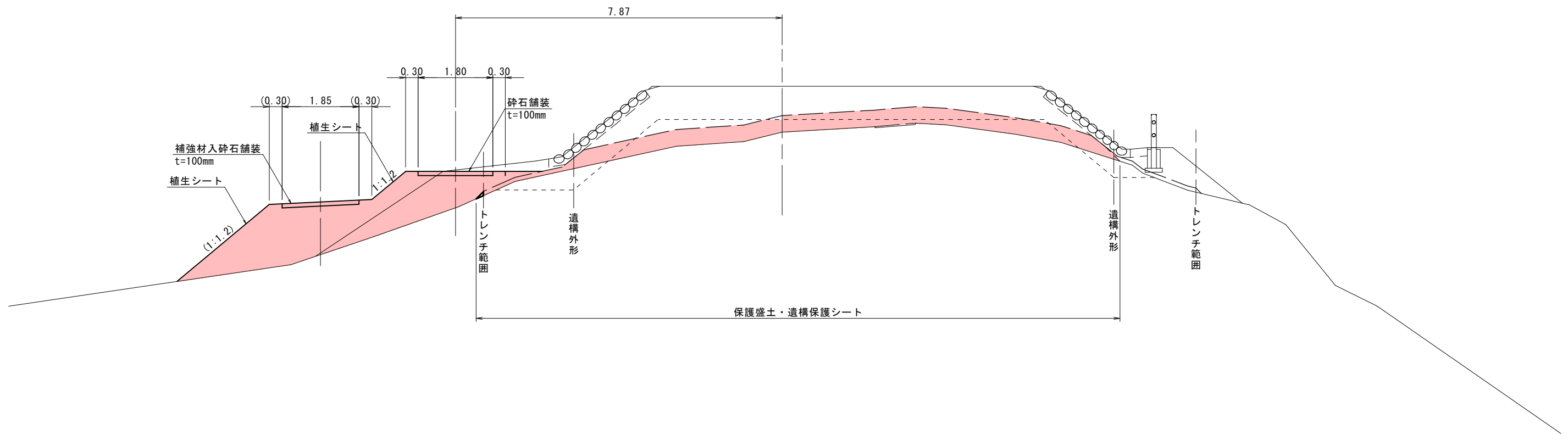
## 公共 実施設計

地区名	妻木晩田遺跡仙谷地区
史跡妻木晩田遺跡(仙谷地区)整備工事(1工区)	
図名	工事用運搬路 計画平面図(3)
位置	西伯郡大山町妻木
縮尺	1:200
単位	M
図号	全 9 葉中の内 3
令和 5 年度施行	
西部総合事務所 米子県土整備局	

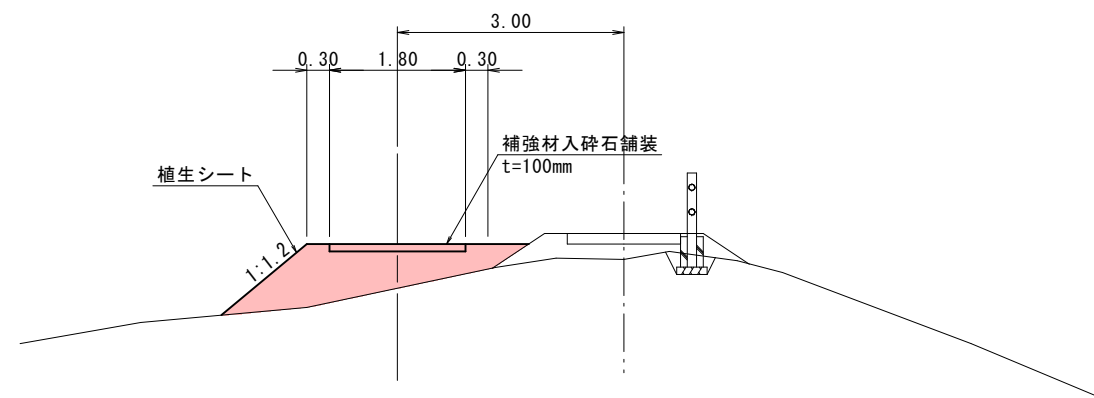


# 工所用運搬路 標準横断面図

(BN0.3付近)



(東西間 NO.2付近)



<東西間運搬路>  
 ※ベース図：平成20年度史跡妻木晩田遺跡(仙谷・妻木新山地区) 園路等測量及び詳細設計業務委託(7号遊歩道)  
 ※測点は、7号遊歩道設計中心線による

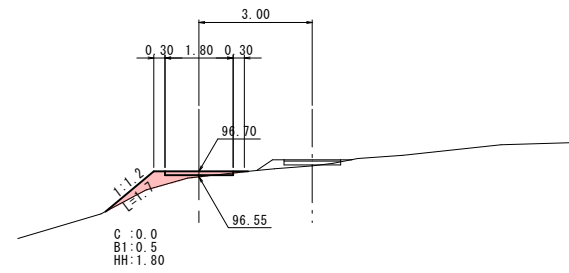
## 公共 実施設計

地区名	妻木晩田遺跡仙谷地区		
史跡妻木晩田遺跡(仙谷地区)整備工事(1工区)			
図名	工所用運搬路 標準横断面図		
位置	西伯郡大山町妻木		
縮尺	1:50	単位	M
図号	全 9 葉中の内 4		
令和 5 年度施行			
西部総合事務所 米子県土整備局			

※A3版出力は縮尺が1/2となる

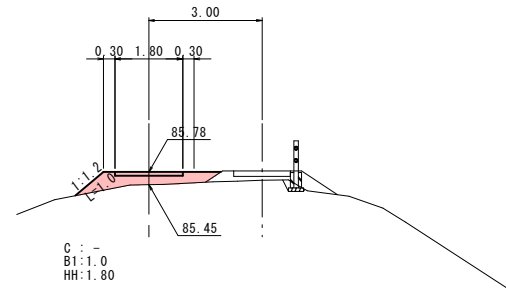
# 工事用運搬路 横断面図 (1) (東西間)

NO. 1



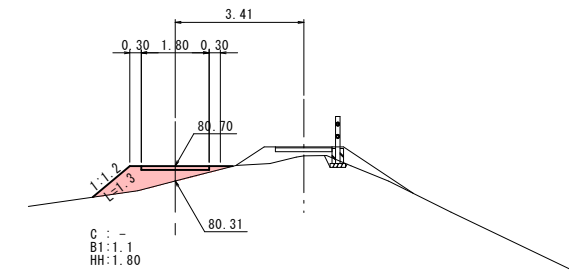
DL=90.00

NO. 3



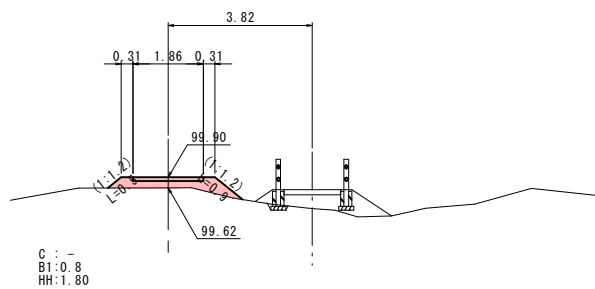
DL=80.00

NO. 4



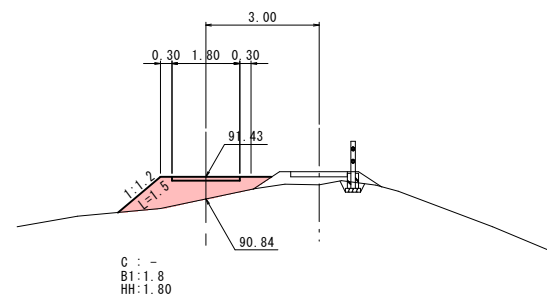
DL=75.00

NO. 0+10.0



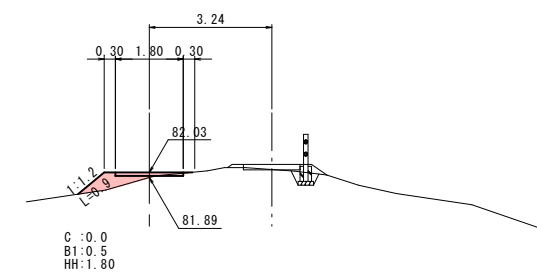
DL=93.00

NO. 2



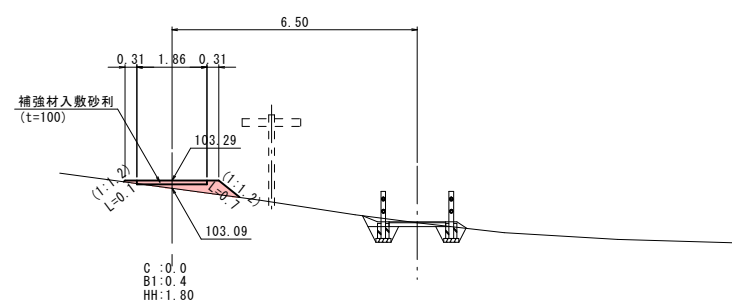
DL=85.00

NO. 3+13.0



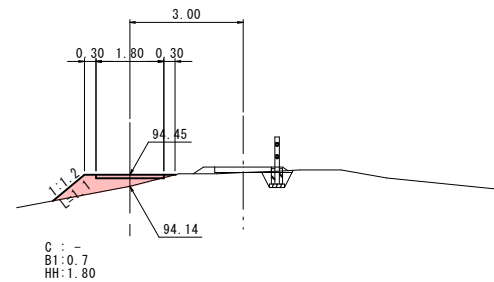
DL=75.00

NO. 0



DL=97.00

NO. 1+10.0



DL=88.00

C: 掘削  
B1: 築堤盛土  
HH: 補強材入砕石舗装

## 公共 実施設計

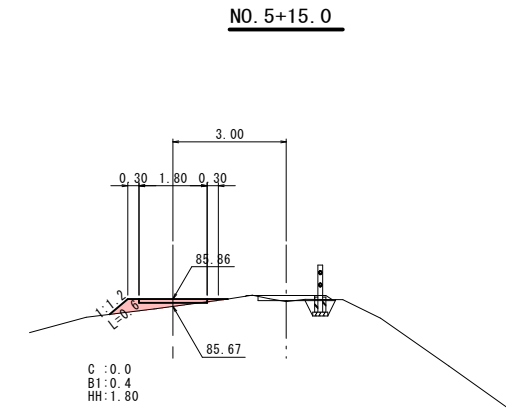
工事用運搬路 (東西間)			
地区名	妻木晩田遺跡仙谷地区		
史跡妻木晩田遺跡(仙谷地区)整備工事(1工区)			
図名	工事用運搬路横断面図(1)(東西間)		
位置	西伯郡大山町妻木		
縮尺	1:100	単位	M
図号	全 9 葉中の内 5		
令和 5 年度施行		鳥取県	
西部総合事務所 米子県土整備局			

※ベース図: 平成20年度史跡妻木晩田遺跡(仙谷・妻木新山地区) 園路等測量及び詳細設計業務委託(7号遊歩道)

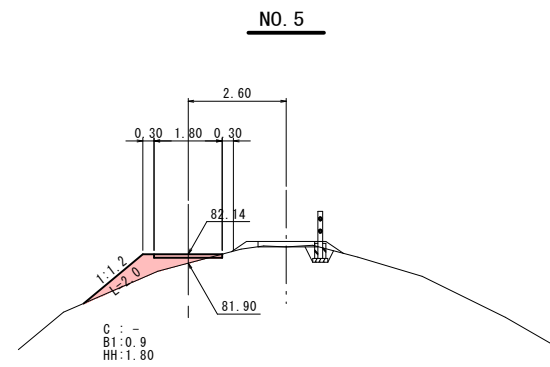
※測点は、7号遊歩道設計中心線による

※A3版出力は縮尺が1/2となる

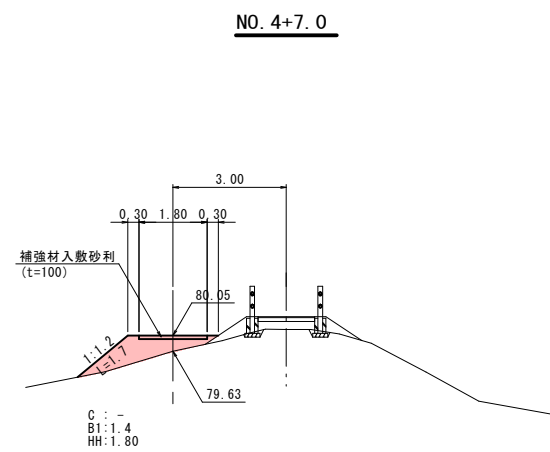
工事用運搬路 横断面図 (2) (東西間)



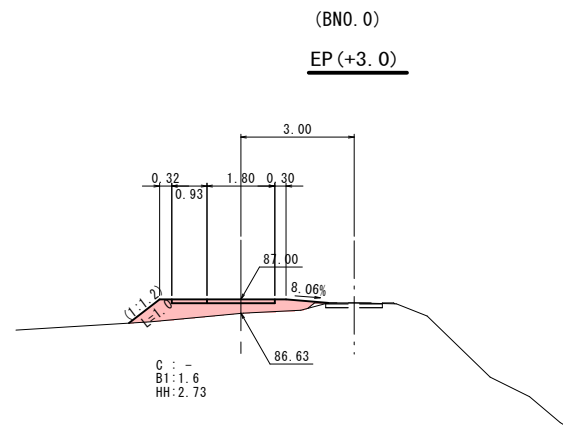
DL=80.00



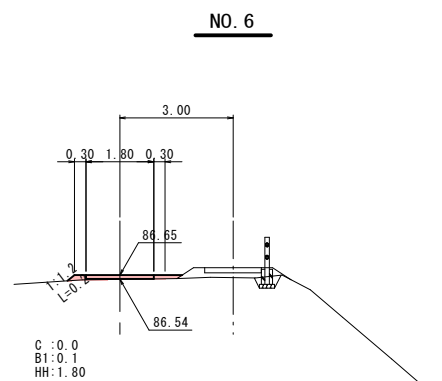
DL=75.00



DL=75.00



DL=80.00



DL=80.00

C : 掘削  
B1 : 築堤盛土  
HH : 補強材入砕石舗装

公共 実施設計

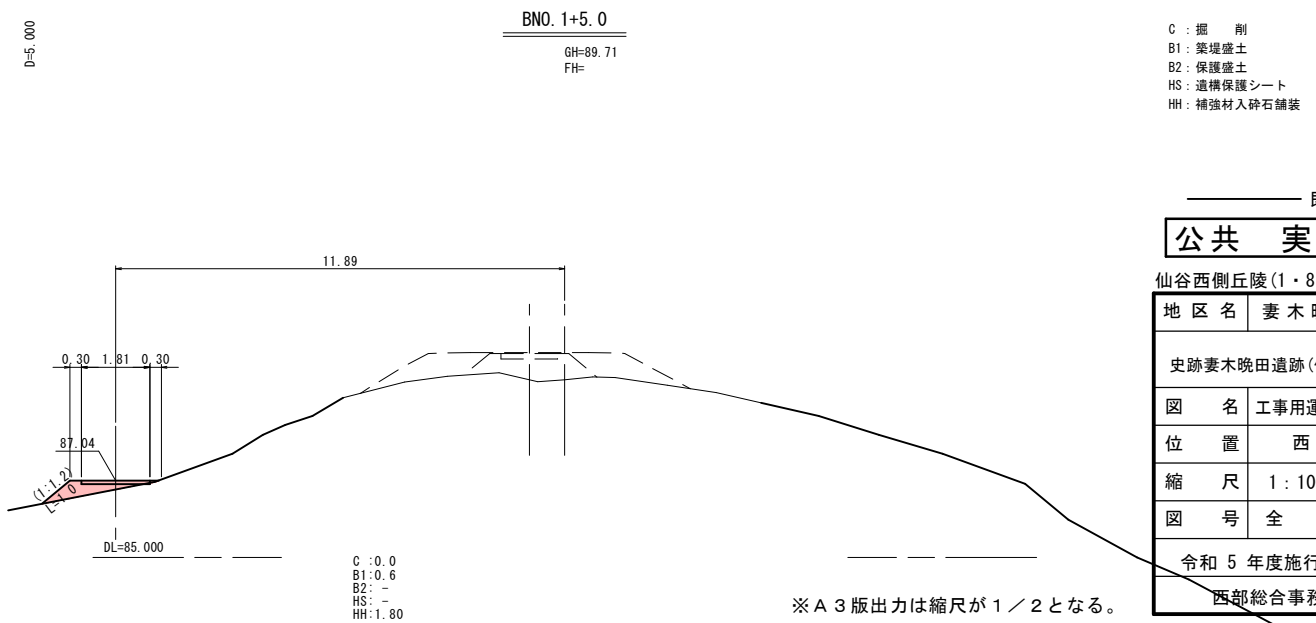
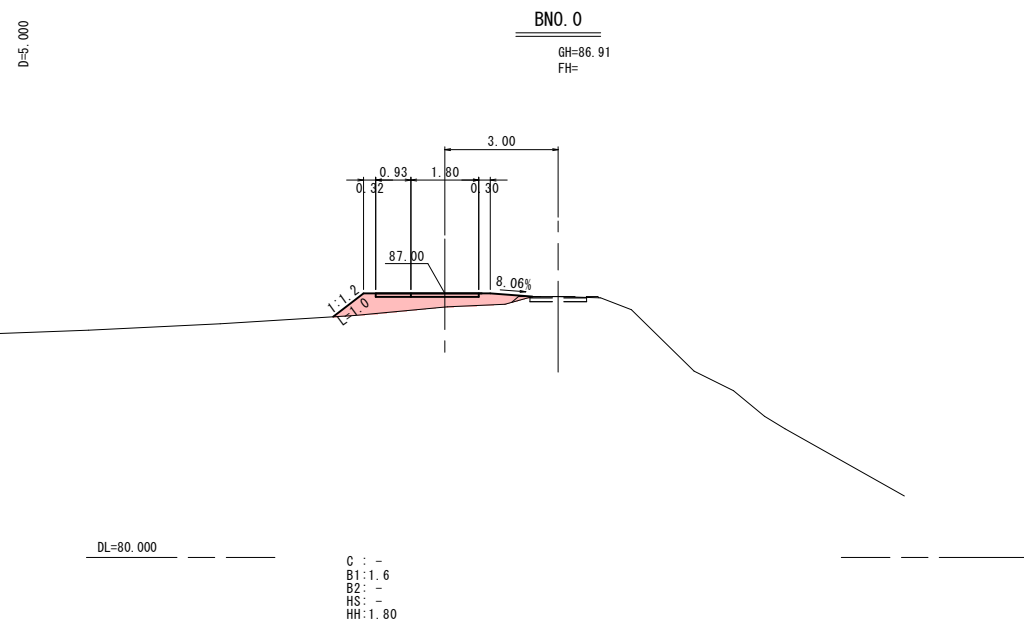
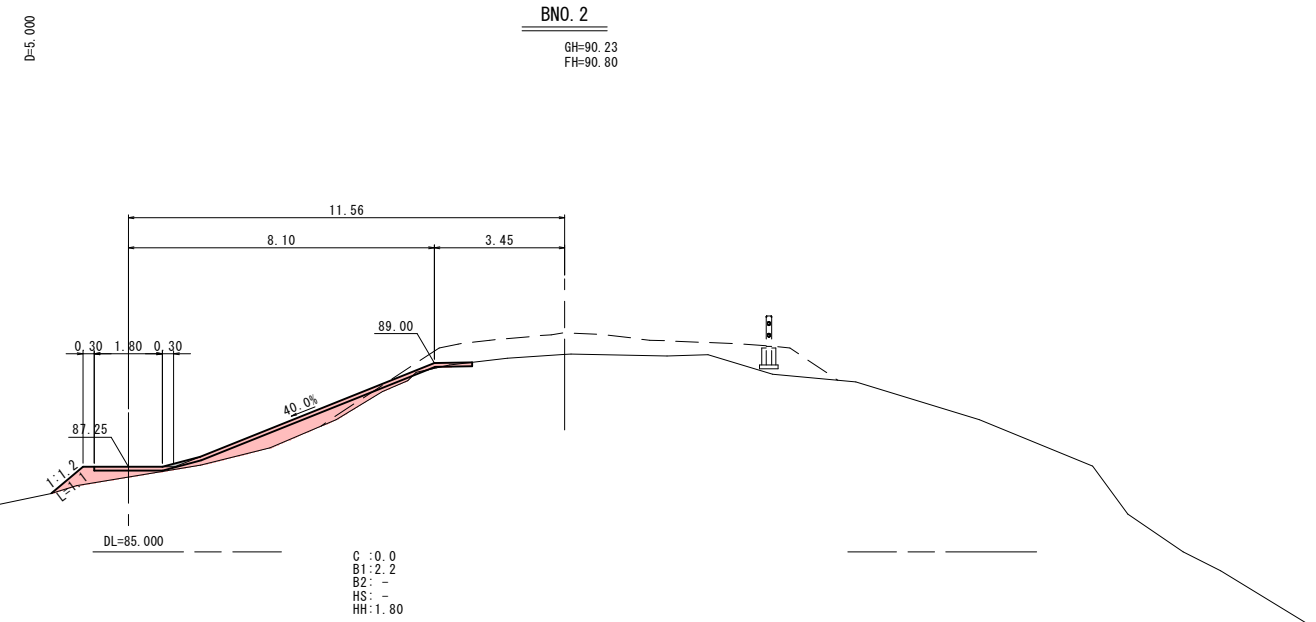
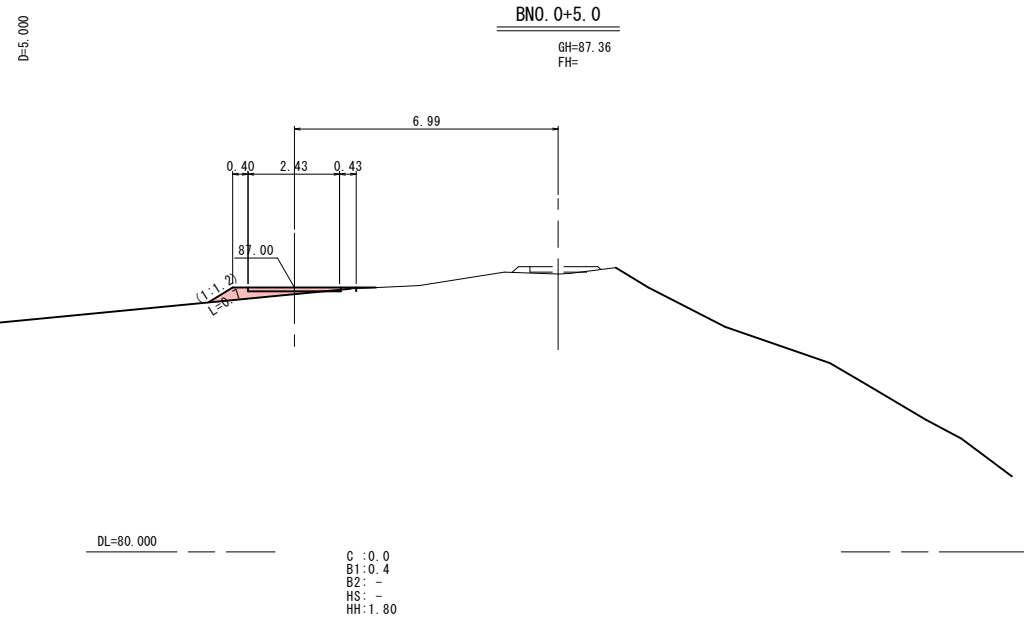
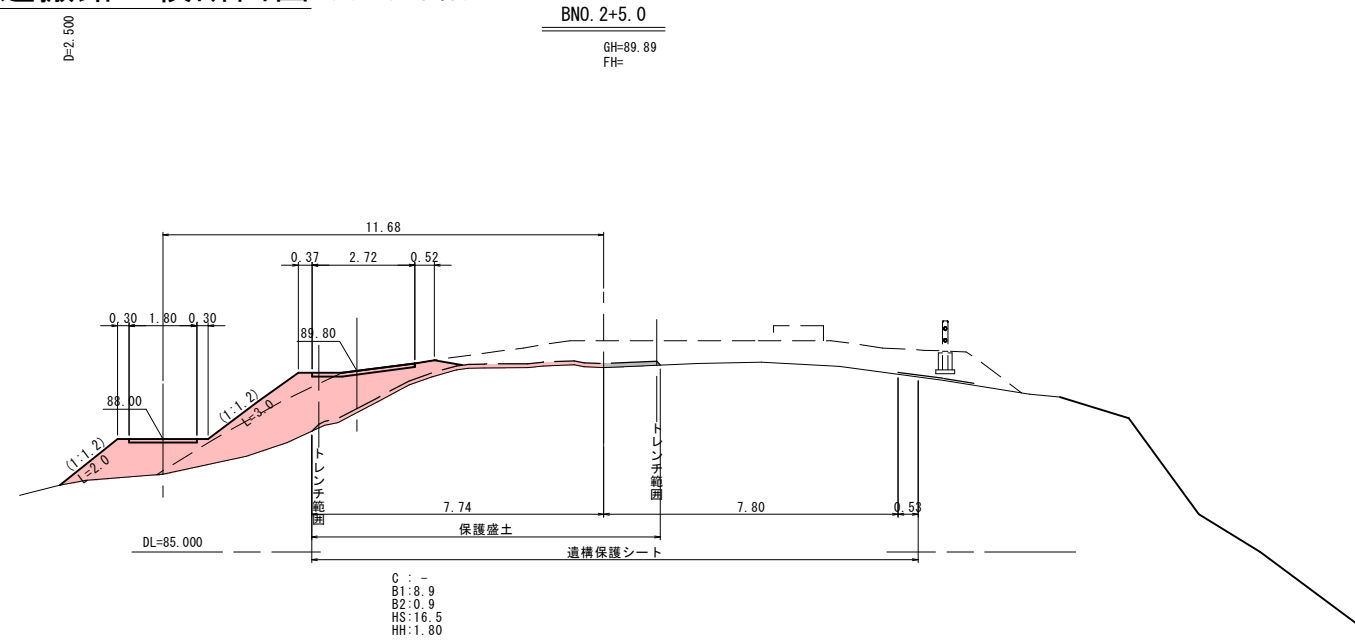
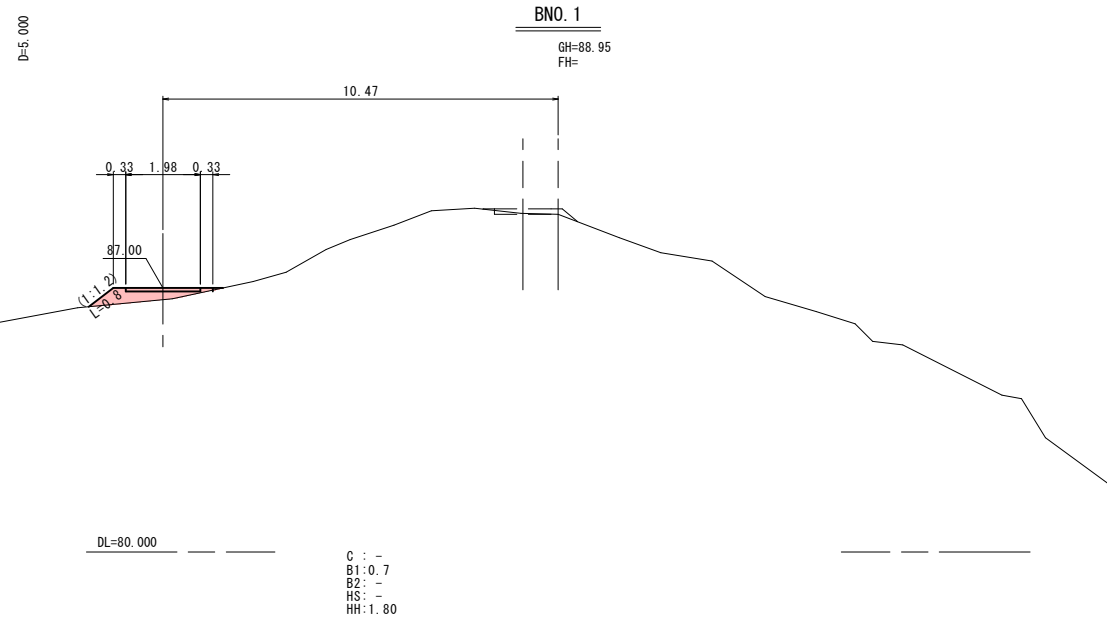
工事用運搬路 (東西間)			
地区名	妻木晩田遺跡仙谷地区		
史跡妻木晩田遺跡(仙谷地区)整備工事(1工区)			
図名	工事用運搬路横断面図(2)(東西間)		
位置	西伯郡大山町妻木		
縮尺	1:100	単位	M
図号	全 9 葉中の内 6		
令和 5 年度施行	鳥取県		
西部総合事務所 米子県土整備局			

※ベース図：平成20年度史跡妻木晩田遺跡(仙谷・妻木新山地区) 園路等測量及び詳細設計業務委託(7号遊歩道)

※測点は、7号遊歩道設計中心線による

※A3版出力は縮尺が1/2となる

# 工所用運搬路 横断面図 (3) (B路線)



C: 掘削  
 B1: 築堤盛土  
 B2: 保護盛土  
 HS: 遺構保護シート  
 HH: 補強材入砕石舗装

既往平面図よりペーロケ  
**公共 実施設計**

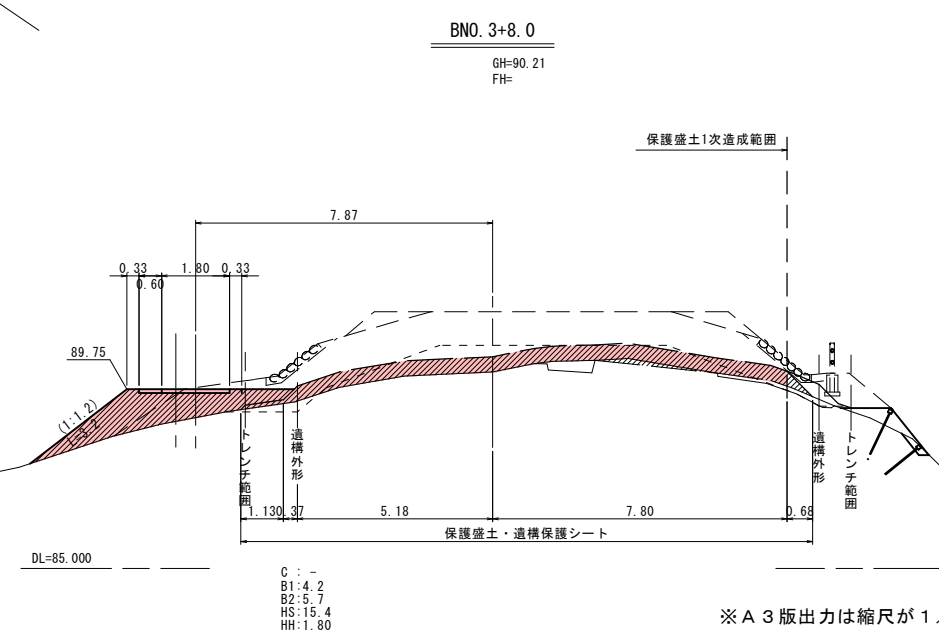
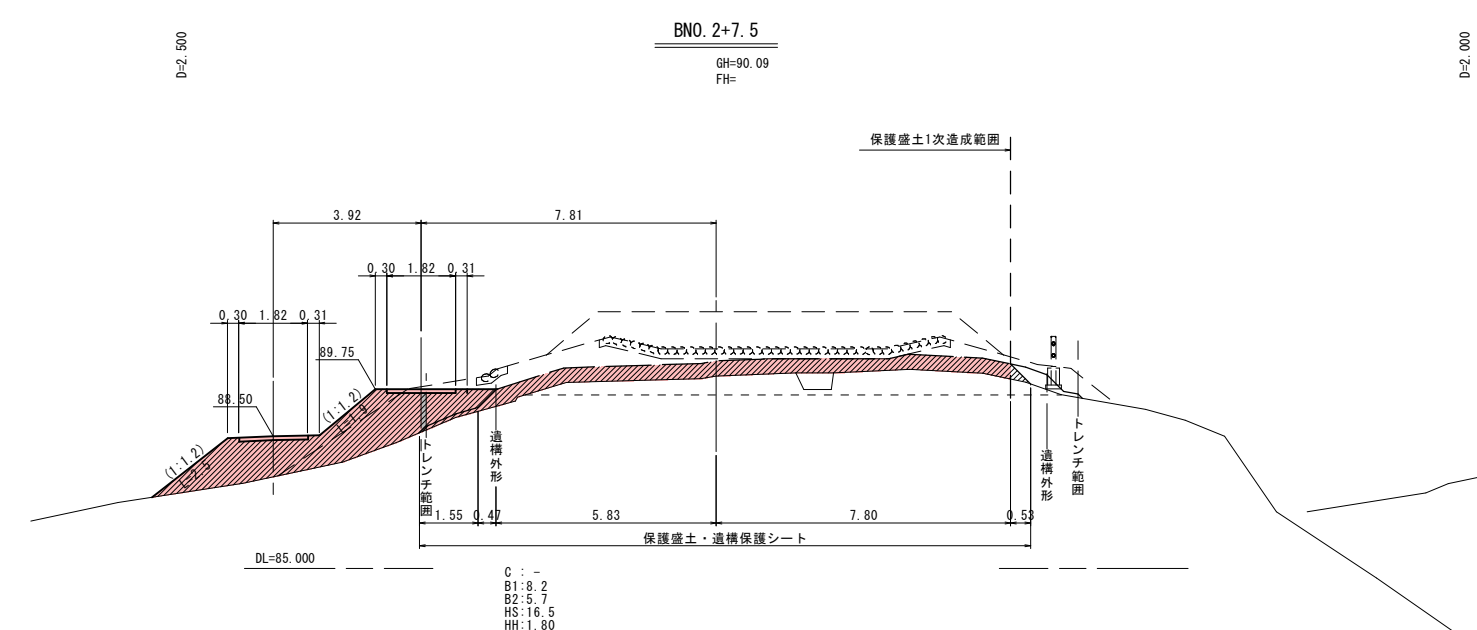
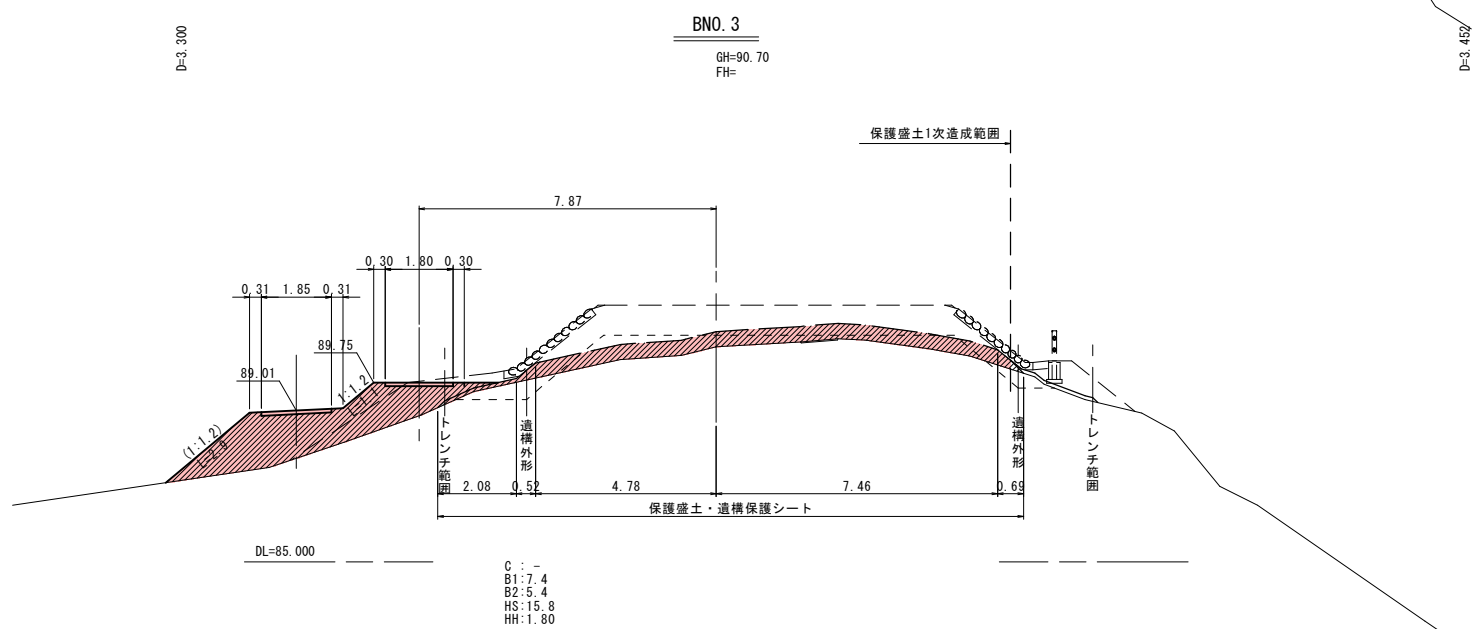
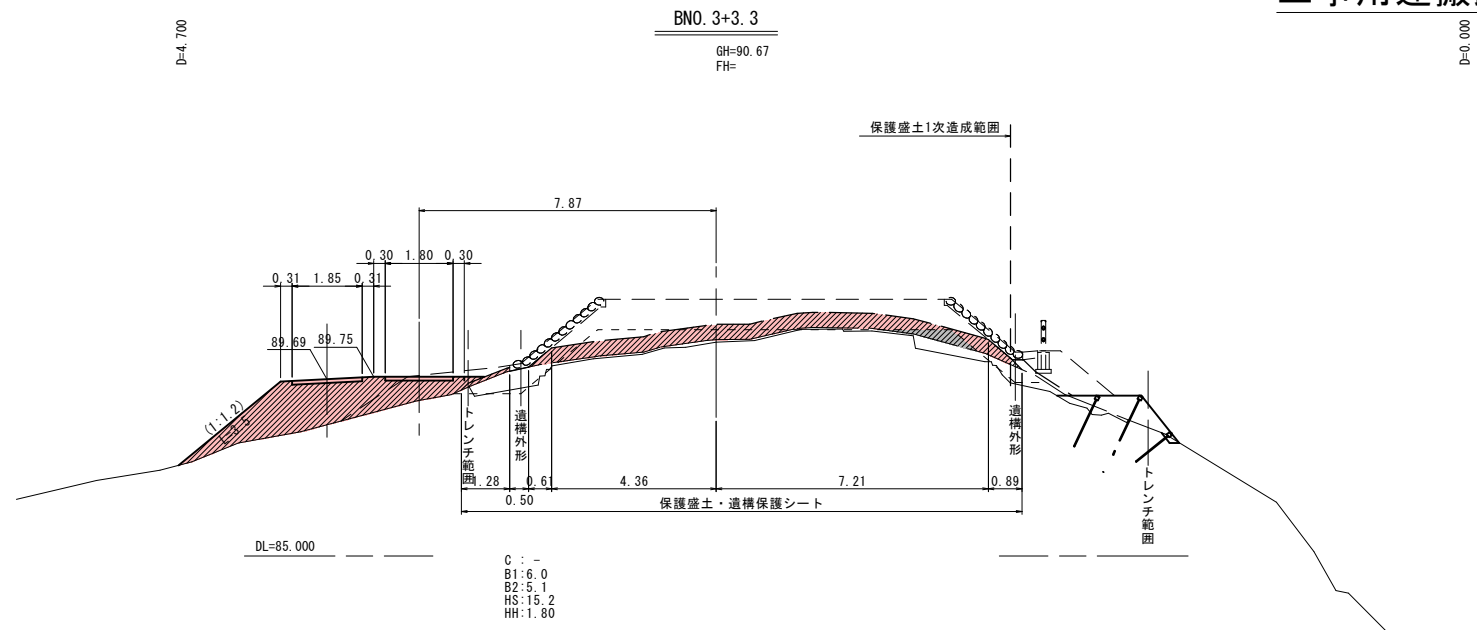
仙谷西側丘陵(1・8・9号墓) (B路線)

地区名	妻木晩田遺跡仙谷地区		
史跡妻木晩田遺跡(仙谷地区)整備工事(1工区)			
図名	工所用運搬路横断面図(3) (B路線)		
位置	西伯郡大山町妻木		
縮尺	1:100	単位	M
図号	全 9 葉中の内 7		
令和 5 年度施行			
西部総合事務所 米子県土整備局			

※A3版出力は縮尺が1/2となる。



工所用運搬路 横断面図 (4) (B路線)



- C : 掘削
- B1 : 築堤盛土
- B2 : 保護盛土
- HS : 遺構保護シート
- HH : 補強材入碎石舗装

公共 実施設計

仙谷西側丘陵(1・8・9号墓)(B路線)			
地区名	妻木晩田遺跡仙谷地区		
史跡妻木晩田遺跡(仙谷地区)整備工事(1工区)			
図名	工所用運搬路横断面図(4)(B路線)		
位置	西伯郡大山町妻木		
縮尺	1:100	単位	M
図号	全 9 葉中の内 8		
令和 5 年度施行			
西部総合事務所 米子県土整備局			

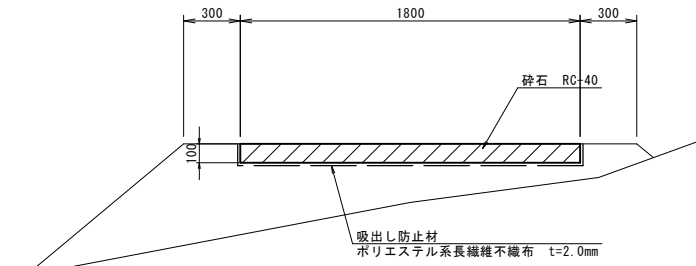
※A3版出力は縮尺が1/2となる。

# 工所用運搬路 構造図

## 碎石舗装

S=1:20

断面図

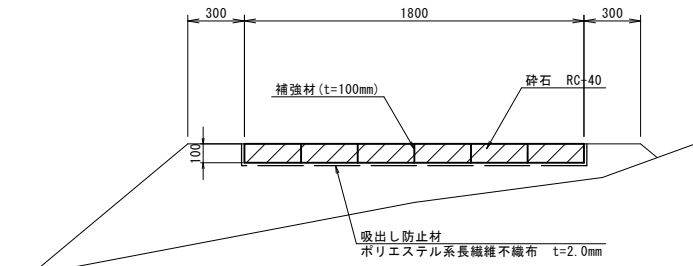


・縦断勾配15%未満を標準とする。

## 補強材入碎石舗装

S=1:20

断面図

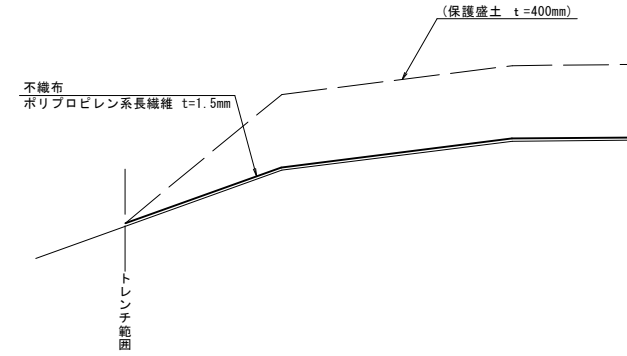


・縦断勾配15%以上を標準とする。

## 遺構保護シート

S=1:20

断面図



・固定材は2.0m毎を標準とし、位置については監督員の承諾を得ること。

名称	規格	計算式	単位	数量
吸出し防止材	ポリエステル系長繊維不織布 t=2.0mm	100.0/1.8 × (1.8+0.1×2)	m <sup>2</sup>	111.1
碎石舗装	RC-40	100.0	m <sup>2</sup>	100.0

名称	規格	計算式	単位	数量
補強材	W=1.8m, t=100mm	100.0	m <sup>2</sup>	100.0
吸出し防止材	ポリエステル系長繊維不織布 t=2.0mm	100.0/1.8 × (1.8+0.1×2)	m <sup>2</sup>	111.1
碎石舗装	RC-40	100.0	m <sup>2</sup>	100.0

名称	規格	計算式	単位	数量
不織布	ポリプロピレン系長繊維 t=1.5mm	100.0	m <sup>2</sup>	100.0

## 公共 実施設計

仙谷西側丘陵(1・8・9号墓)

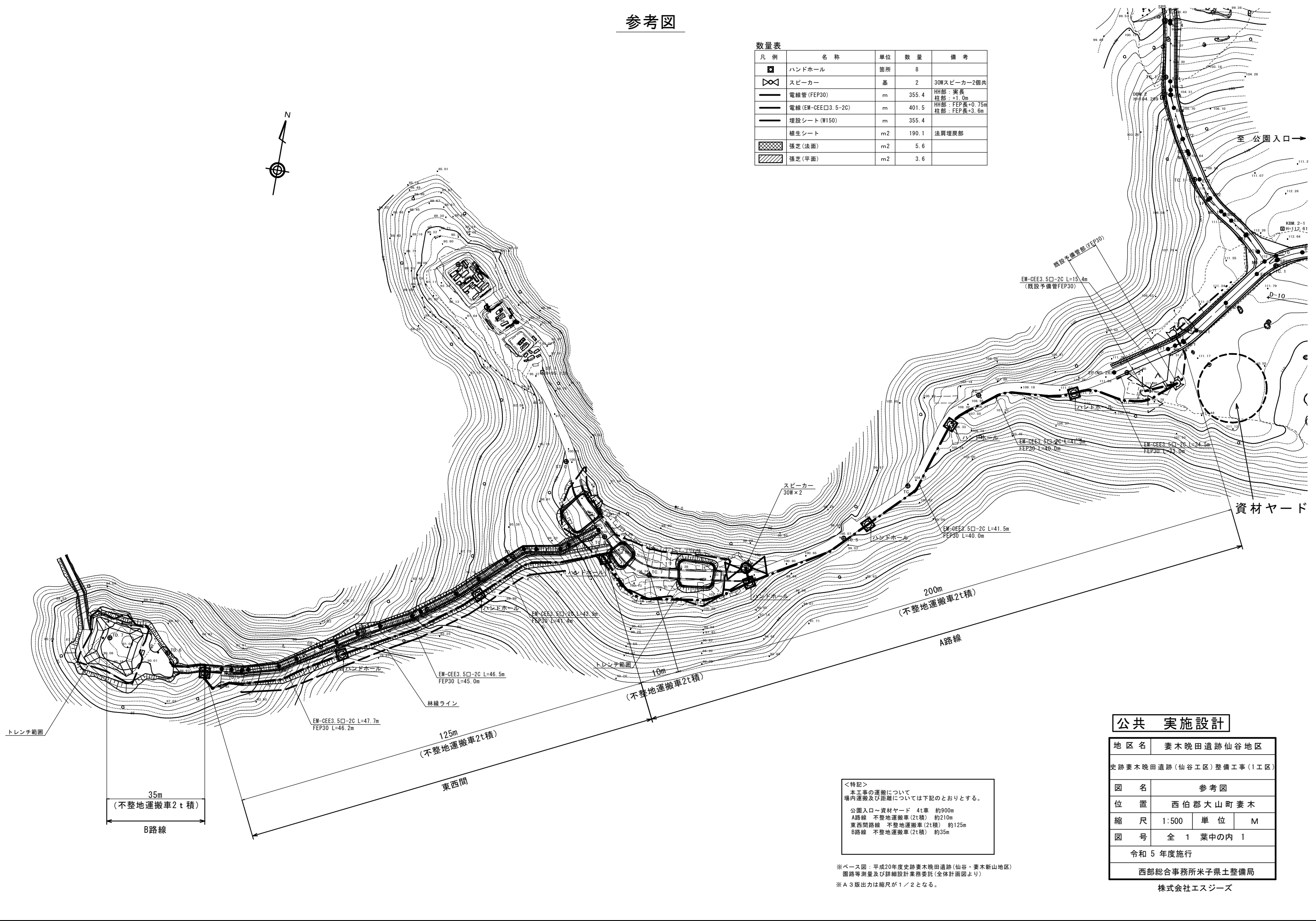
地区名	妻木晩田遺跡仙谷地区		
史跡妻木晩田遺跡(仙谷地区)整備工事(1工区)			
図名	工所用運搬路 構造図		
位置	西伯郡大山町妻木		
縮尺	図示	単位	MM
図号	全 9 葉中の内 9		
令和 5 年度施行	鳥取県		
西部総合事務所 米子県土整備局			

※A3版出力は縮尺が1/2となる。

# 参考図

数量表

凡例	名称	単位	数量	備考
□	ハンドホール	箇所	8	
⊗	スピーカー	基	2	30Wスピーカー2個共
—	電線管 (FEP30)	m	355.4	HH部:実長 柱部: +1.0m
—	電線 (EM-CEE3 5□-2C)	m	401.5	HH部: FEP長+0.75m 柱部: FEP長+3.6m
—	埋設シート (W150)	m	355.4	
—	植生シート	m <sup>2</sup>	190.1	法肩埋戻部
▨	張芝 (法面)	m <sup>2</sup>	5.6	
▨	張芝 (平面)	m <sup>2</sup>	3.6	



<特記>  
 本工事の運搬について  
 場内運搬及び距離については下記のとおりとする。  
 公園入口～資材ヤード 4t車 約900m  
 A路線 不整地運搬車(2t積) 約210m  
 東西間路線 不整地運搬車(2t積) 約125m  
 B路線 不整地運搬車(2t積) 約35m

※ベース図：平成20年度史跡妻木晩田遺跡(仙谷・妻木新山地区)  
 図路等測量及び詳細設計業務委託(全体計画図より)  
 ※A3版出力は縮尺が1/2となる。

## 公共 実施設計

地区名	妻木晩田遺跡仙谷地区		
史跡妻木晩田遺跡(仙谷工区)整備工事(1工区)			
図名	参考図		
位置	西伯郡大山町妻木		
縮尺	1:500	単位	M
図号	全 1 葉中の内 1		
令和 5 年度施行			
西部総合事務所米子県土整備局			
株式会社エスジーズ			