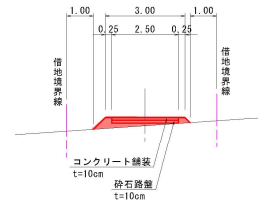


DL=20.000

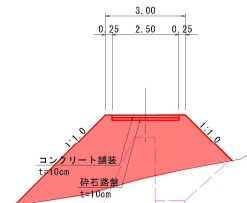
勾配	22.89	25.06	25.03	26.84	30.00	30.84	30.66	25.43	
盛土高									
切土高									
計画面高	27.40	25.06	25.03	26.84	30.17	30.84	30.66	25.43	
地盤高	22.89	25.06	26.03	26.84	30.17	30.84	30.66	25.43	
追加距離	0.000	18.54	28.49	39.12	54.93	66.70	95.06	121.24	
単距離	0.000	18.54	9.95	10.63	15.81	31.77	3.95	26.18	
測点	MN.0							AFP	
曲線	AIP.1 IA=16-27-47 R=25.0, CL=7.183		AIP.2 IA=17-07-56 R=35.0, CL=10.465		AIP.3 IA=112-50-14 R=7.0, CL=13.786		AIP.4 IA=32-06-46 R=15.5, CL=8.687		AIP.5 IA=61-55-32 R=15.5, CL=16.752

NO. 0+75.0付近
L=32.5m S=1:100



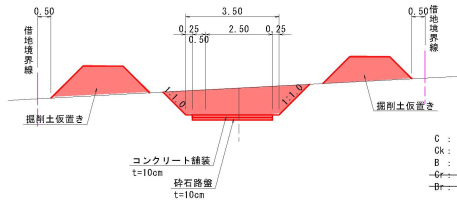
C: -
Ck: -
B: 1.0
Gr: 1-3
Br: -

NO. 0+105.0付近
(NO. 1付近) S=1:100
L=26.2m



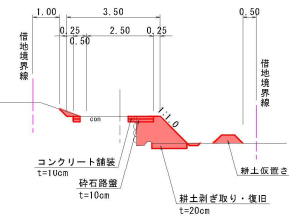
C: -
Ck: -
B: 13.4
Gr: 1-3
Br: -

NO. 0+49.0付近
L=23.4m S=1:100



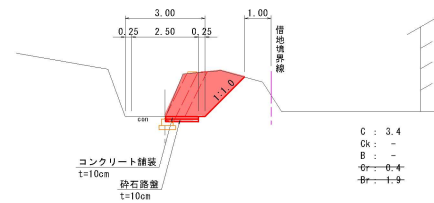
C: 5.0
Ck: -
B: -
Gr: 1-3
Br: 5-3

NO. 0+35.0付近
L=16.9m S=1:100



C: 0.2
Ck: 0.3
B: 1.3
Gr: 1-5
Br: 0-1

NO. 0+11.5付近
L=22.2m S=1:100



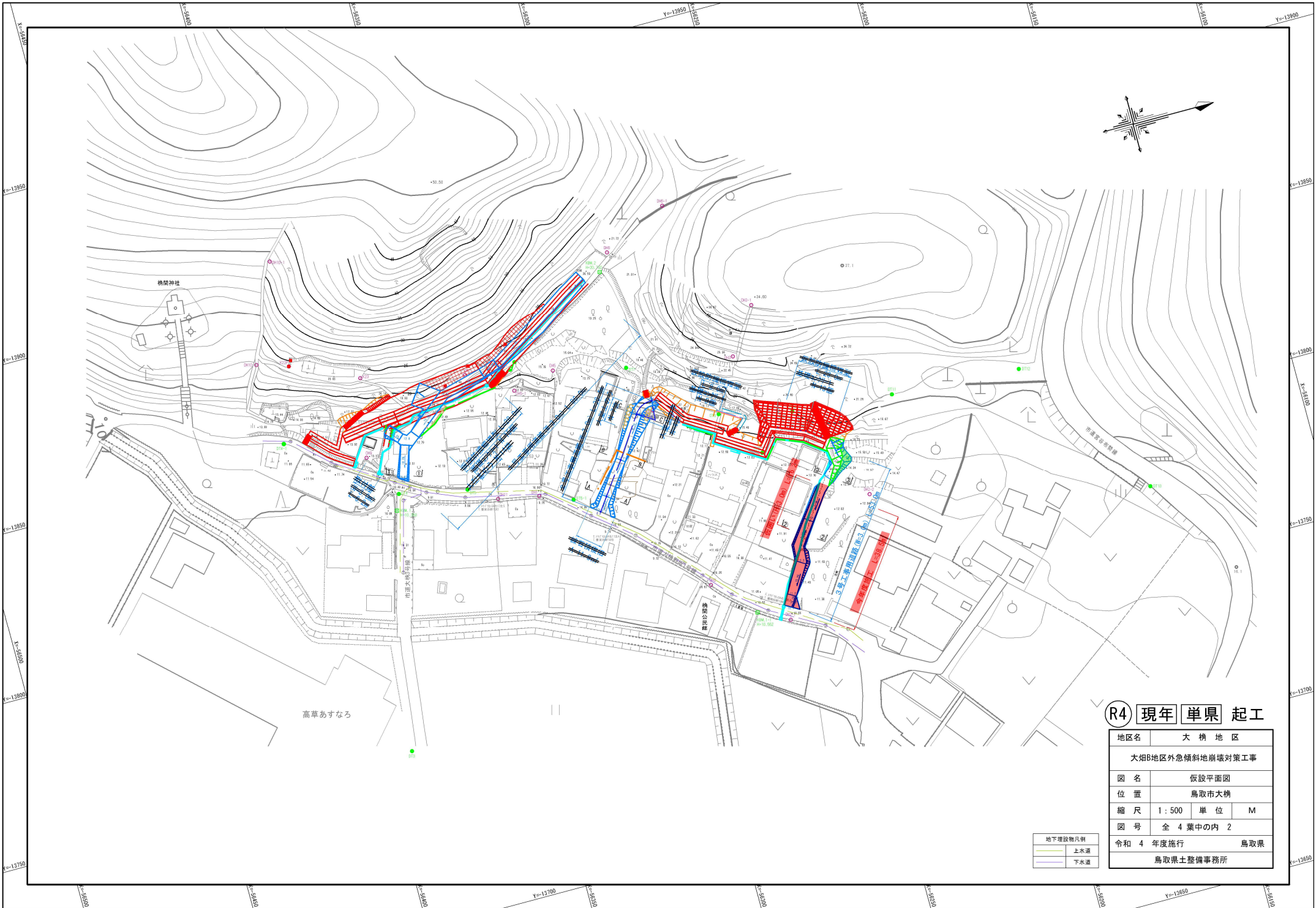
C: 3.4
Ck: -
B: -
Gr: 1-4
Br: 1-3

※この縦・横断面図は、平面図よりローケにより作成した図面である。

- 凡例
- C: 掘削
- Ck: 掘削取り・復旧
- B: 盛土
- Cr: 掘削(復旧時)
- Br: 盛土(復旧時)

(R4) 現年[単果]起工

工事用道路	ルート
地区名	大畑B地区
大畑B地区外急傾斜地崩壊対策工事	
図名	平面図・縦断面図・横断面図
位置	鳥取市大畑
縮尺	図示
単位	M
図号	全4葉中の内1
令和4年度施行	鳥取県
鳥取県土整備事務所	



R4 現年 単県 起工

地区名	大 槻 地 区		
大畑B地区外急傾斜地崩壊対策工事			
図 名	仮設平面図		
位 置	鳥取市大槻		
縮 尺	1 : 500	単 位	M
縮 号	全 4 葉中の内 2		
令和 4 年度施行	鳥 取 県		
鳥取県土整備事務所			

地下埋設物凡例	
	上水道
	下水道

高草あすなろ

横間神社

横間公舎

市道高草あすなろ線

市道大槻線

市道大槻線

市道大槻線

市道大槻線

市道大槻線

市道大槻線

市道大槻線

市道大槻線

市道大槻線

市道大槻線

市道大槻線

市道大槻線

市道大槻線

市道大槻線

市道大槻線

市道大槻線

市道大槻線

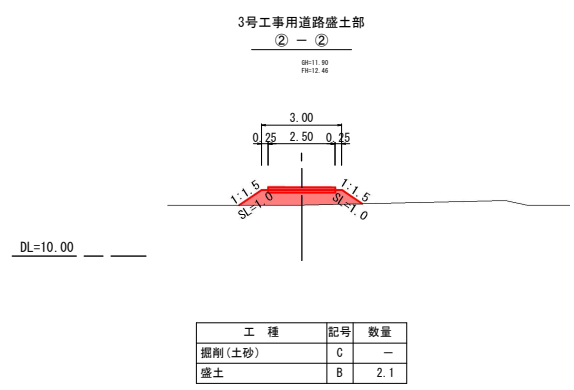
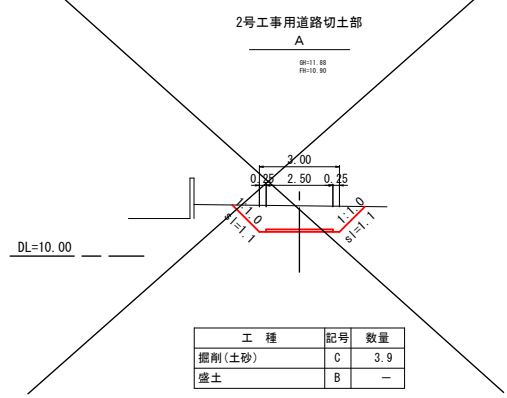
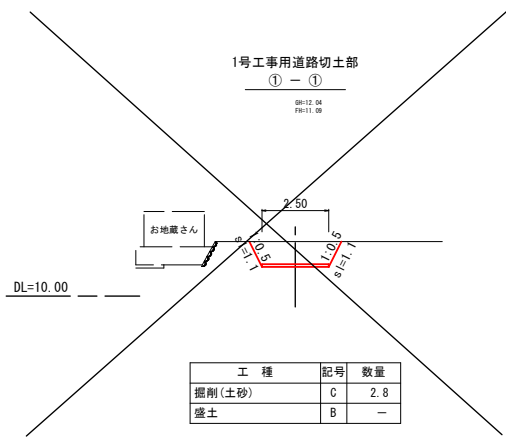
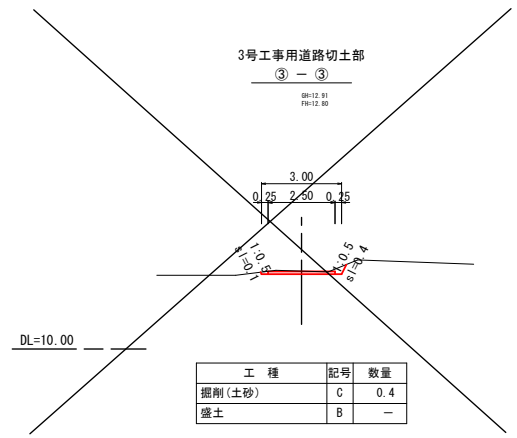
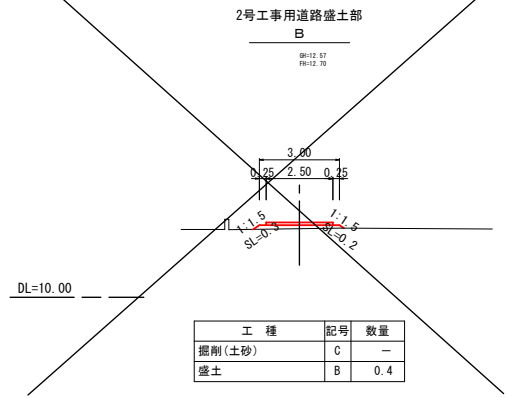
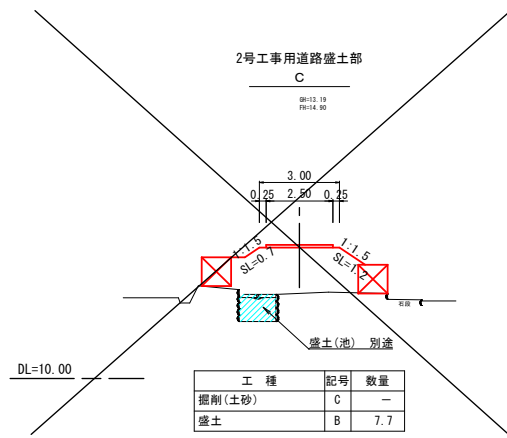
市道大槻線

市道大槻線

市道大槻線

市道大槻線

市道大槻線



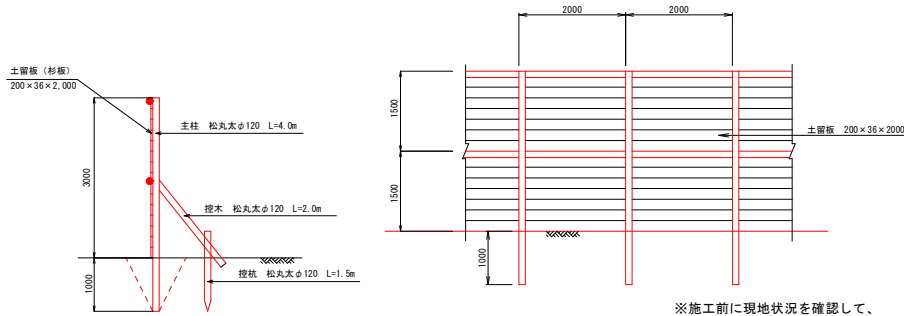
R4 現年 単県 起工

地区名	大柵地区		
大柵B地区外急傾斜地崩壊対策工事			
図名	工事用道路横断面図		
位置	鳥取市大柵		
縮尺	1:100	単位	M
図号	全4葉中の内3		
令和4年度施行	鳥取県		
鳥取県土整備事務所			

※現況地形はペーパーロケーションによる。

仮設工構造図

仮囲い (H=3.0m)
S=1:50



※施工前に現地状況を確認して、
仮設防護柵の規格・寸法等を決定すること。

名称	規格	単位	数量	10m当り
主柱	松丸太φ120 L=4.0m	本	5	
横梁	松丸太φ120 L=4.0m	本	5	
控木	松丸太φ120 L=2.0m	本	5	
控杭	松丸太φ120 L=1.5m	本	5	
土留板	杉厚板 3.6x20x200mm	枚	75	

④ 現年 単県 起工

地区名	大柵地区		
大畑B地区外急傾斜地前縁対策工事			
図名	仮設工構造図		
位置	鳥取市大柵		
縮尺	図示	単位	M,mm
図号	全4葉中の内4		
令和4年度施行		鳥取県	
鳥取県土整備事務所			