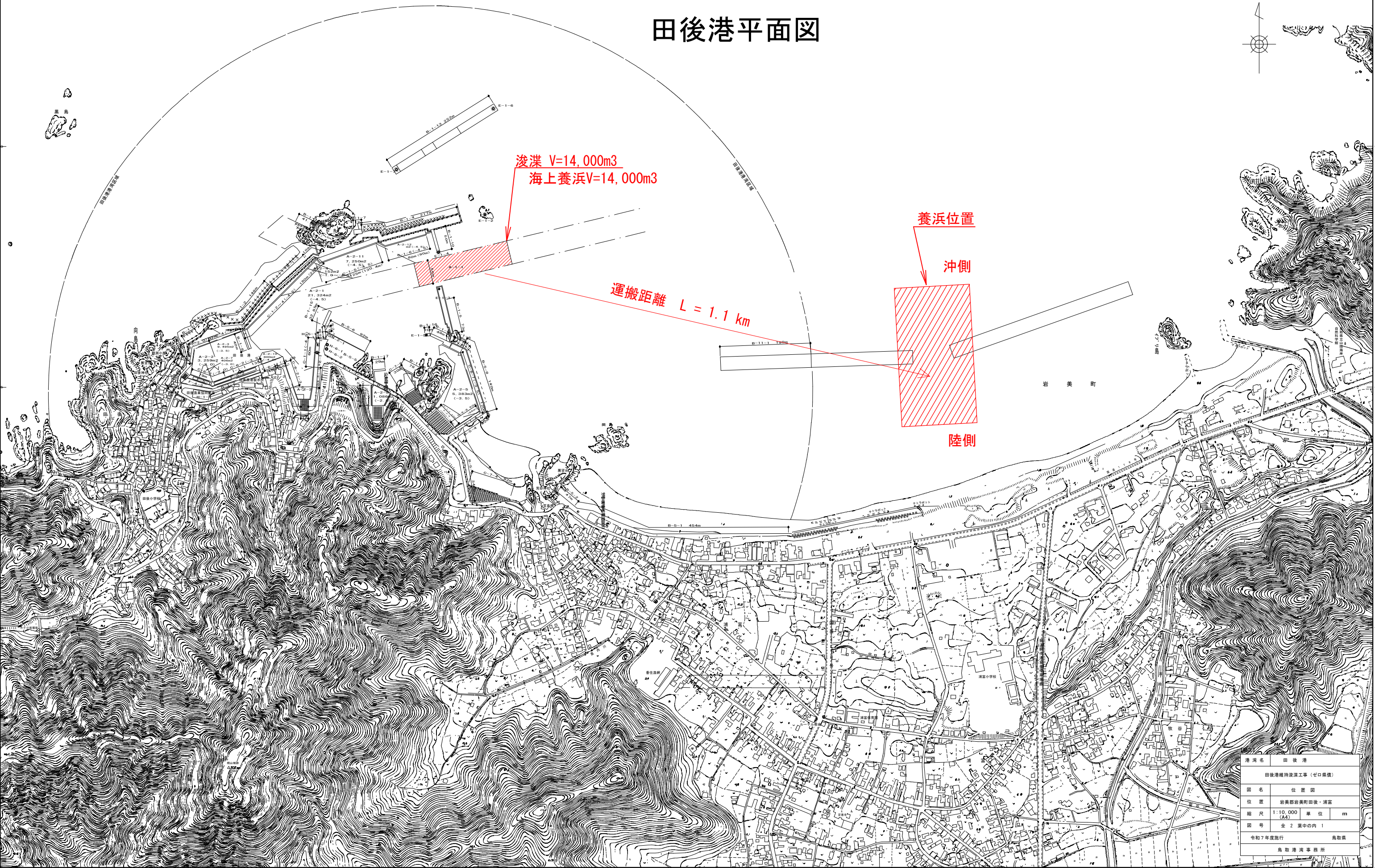
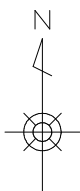


田後港平面図



浚渫 $V=14,000\text{m}^3$
海上養浜 $V=14,000\text{m}^3$

養浜位置

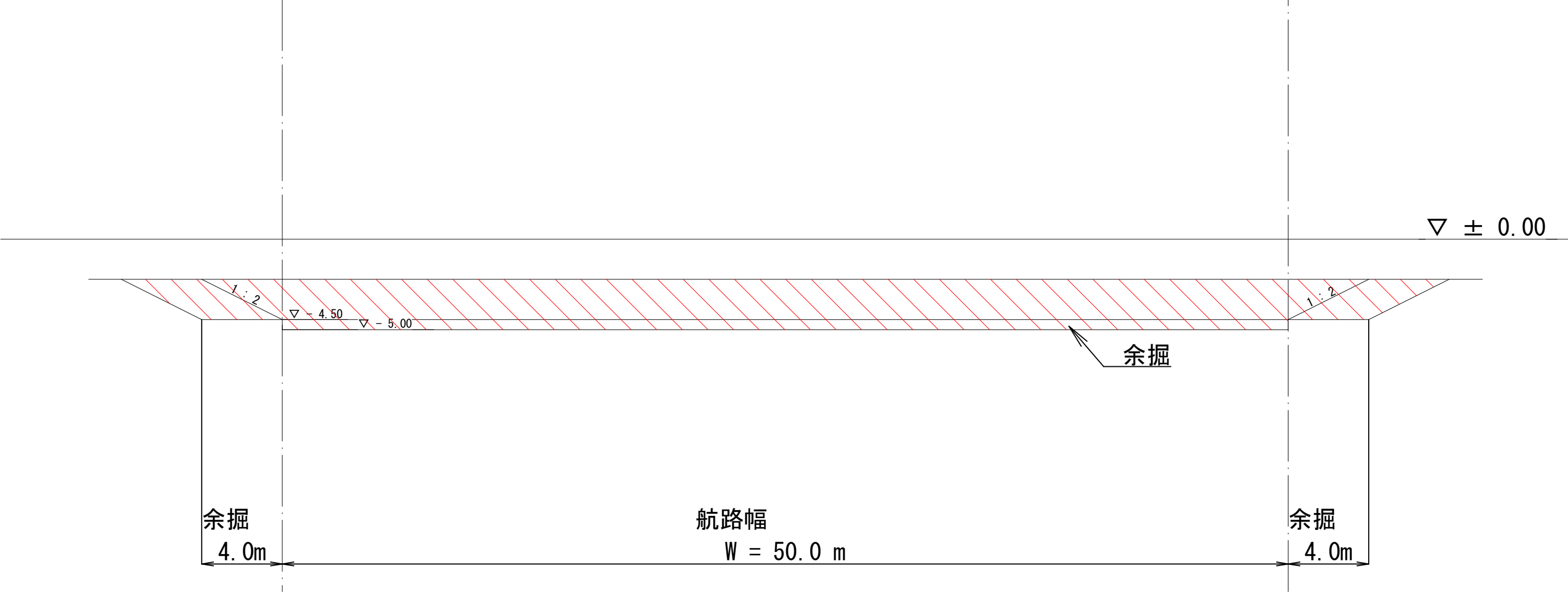
沖側

運搬距離 $L = 1.1 \text{ km}$

陸側

港湾名	田後港		
田後港維持改修工事（ゼロ景観）			
図名	位置図		
位置	岩美郡岩美町田後・浦富		
縮尺	1:10,000	単位	m
図号	全2葉中の内1		
令和7年度施行	鳥取県		
鳥取港海事事務所			

標準断面図



【起工】

港湾名	田 後 港		
田後港維持浚渫工事（ゼロ県債）			
図 名	標 準 断 面 図		
位 置	岩美郡岩美町田後地先		
縮 尺	1:300(A4)	単 位	M
図 号	全 2 葉中の内 2		
令和7年度施行		鳥 取 県	
鳥 取 港 湾 事 務 所			