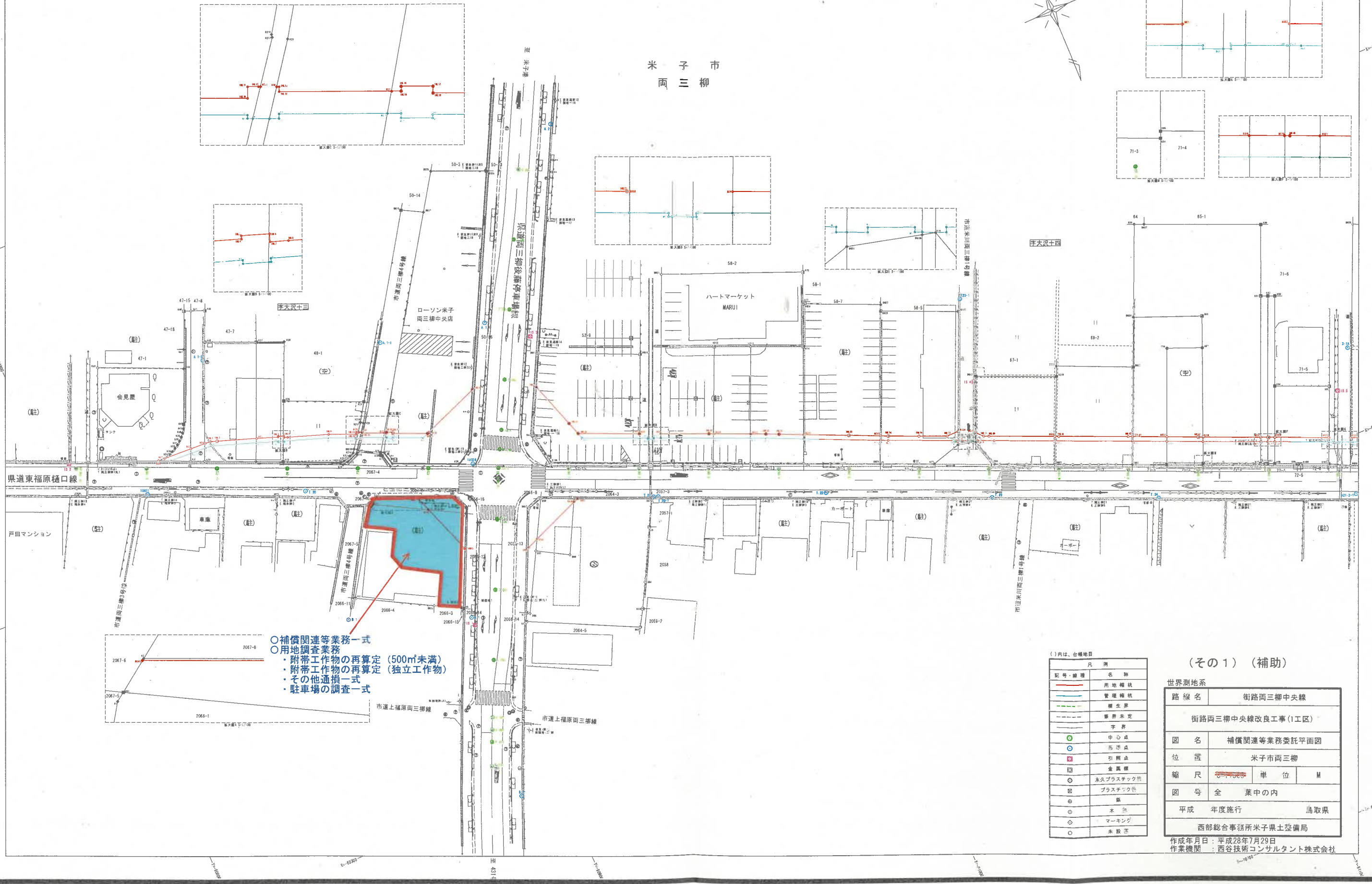
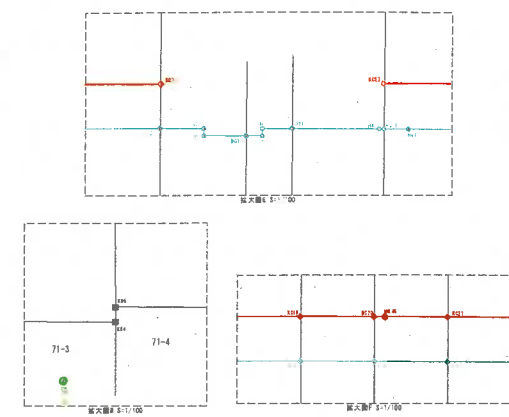
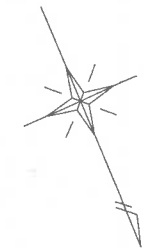


米子市
両三柳



- 補償関連等業務一式
- 用地調査業務
- ・附帯工作物の再算定 (500㎡未満)
- ・附帯工作物の再算定 (独立工作物)
- ・その他通損一式
- ・駐車場の調査一式

()内は、合幅地目

| 記号・線種 | 凡例 | 名称 |
|-------|-----------|----|
| — | 用地幅員 | |
| — | 管理幅員 | |
| — | 養生界 | |
| — | 境界未定 | |
| — | 字界 | |
| ○ | 中心点 | |
| ○ | 基点 | |
| □ | 引張点 | |
| ○ | 金属標 | |
| ○ | 永久プラスチック標 | |
| ○ | プラスチック標 | |
| ○ | 木標 | |
| ○ | マーキング | |
| ○ | 未設置 | |

(その1) (補助)

| 世界測地系 | | |
|-------------------|--------------|-----|
| 路線名 | 街路両三柳中央線 | |
| 街路両三柳中央線改良工事(1工区) | | |
| 図名 | 補償関連等業務委託平面図 | |
| 位置 | 米子市両三柳 | |
| 縮尺 | 1/1000 単位 M | |
| 図号 | 全 業中の内 | |
| 平成 | 年度施行 | 鳥取県 |
| 西部総合事務所米子県土整備局 | | |

作成年月日：平成28年7月29日
 作業機関：西谷技術コンサルタント株式会社