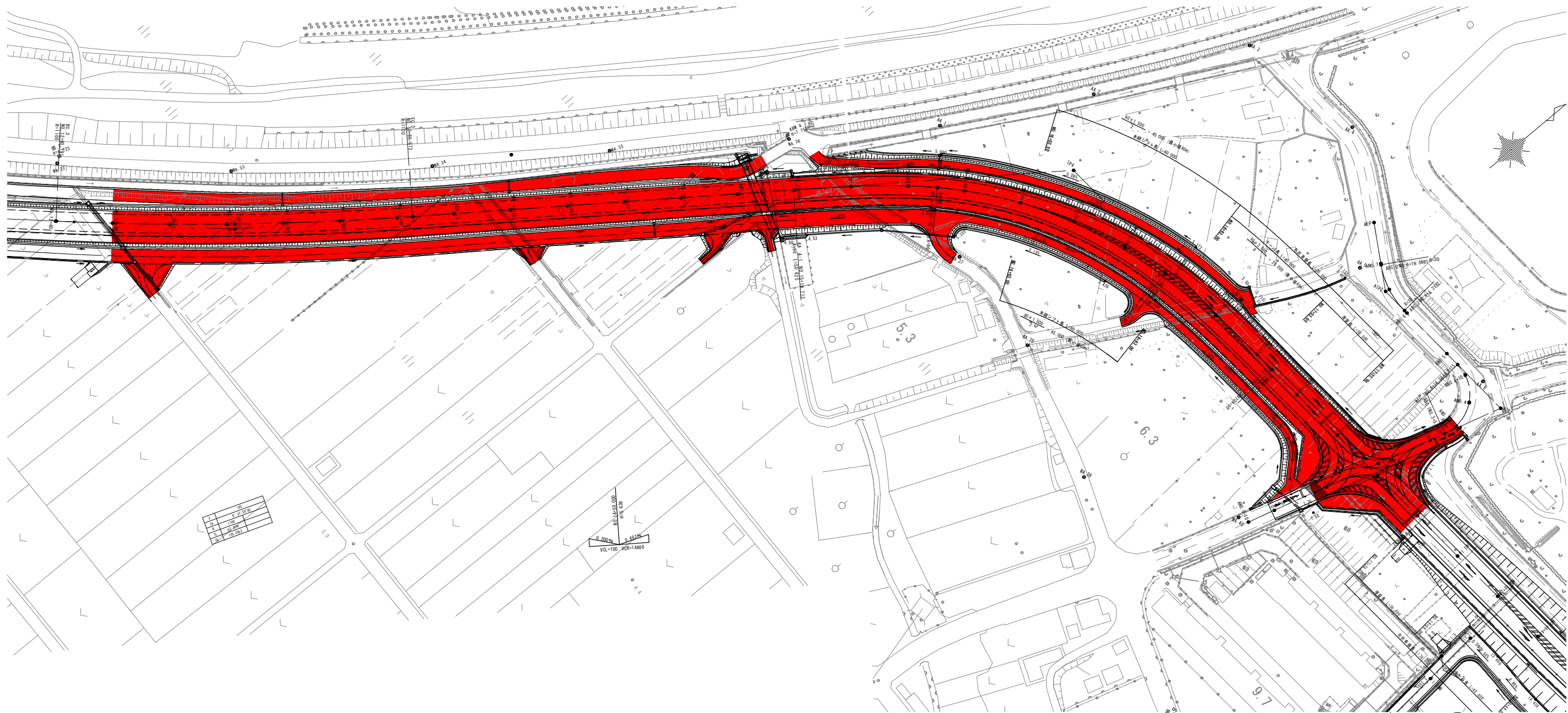


No.12+80.0

No.17+80.0



06.11

公共

起工設計

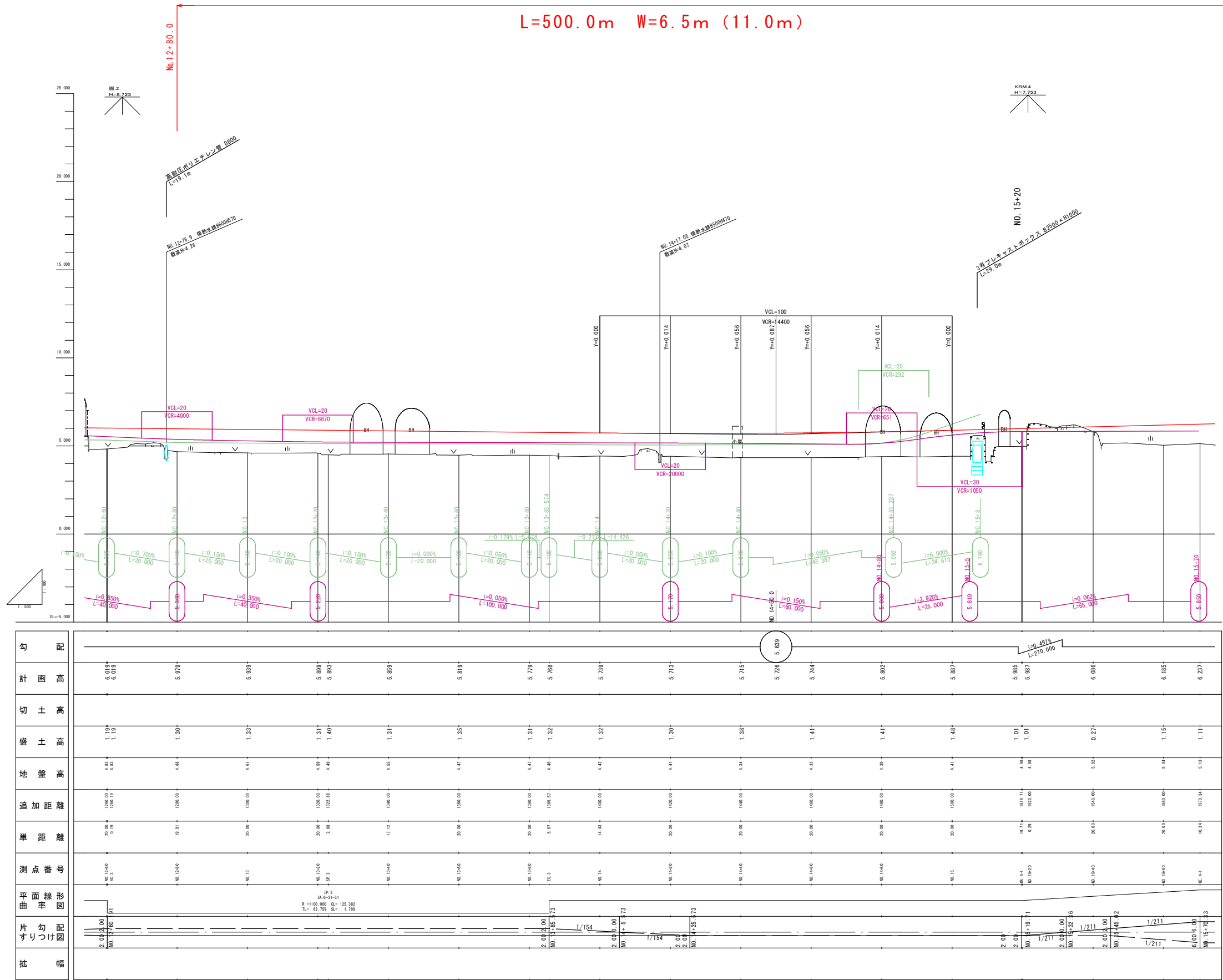
NO.12+80～NO.17+80

路線名	国道179号（はわいバイパス）		
国道179号（はわいバイパス）舗装工事 （3工区）（補助改良）（国補正）			
図名	平面図		
位置	東伯郡湯梨浜町田後～はわい長瀬		
縮尺	1:700	単位	M
図号	全 18 葉中の内 1		
令和 7 年度施行		鳥取県	
中部総合事務所県土整備局			

※A1サイズをA3に縮小しています。

令和7年度 国道179号（はわいバイパス）舗装工事（3工区）（補助改良）（国補正）

L=500.0m W=6.5m（11.0m）




公共 起工設計

NO. 12+80~NO. 17+80

路線名	国道179号（はわいバイパス）		
位置	東伯郡湯梨浜町田後～はわい長瀬		
縮尺	1:500	単位	M
図号	全 18 葉中の内 2		
令和 7 年度施行	鳥取県		
中部総合事務所県土整備局			

※A1サイズをA3に縮小しています。

L=500.0m W=6.5m (11.0m)



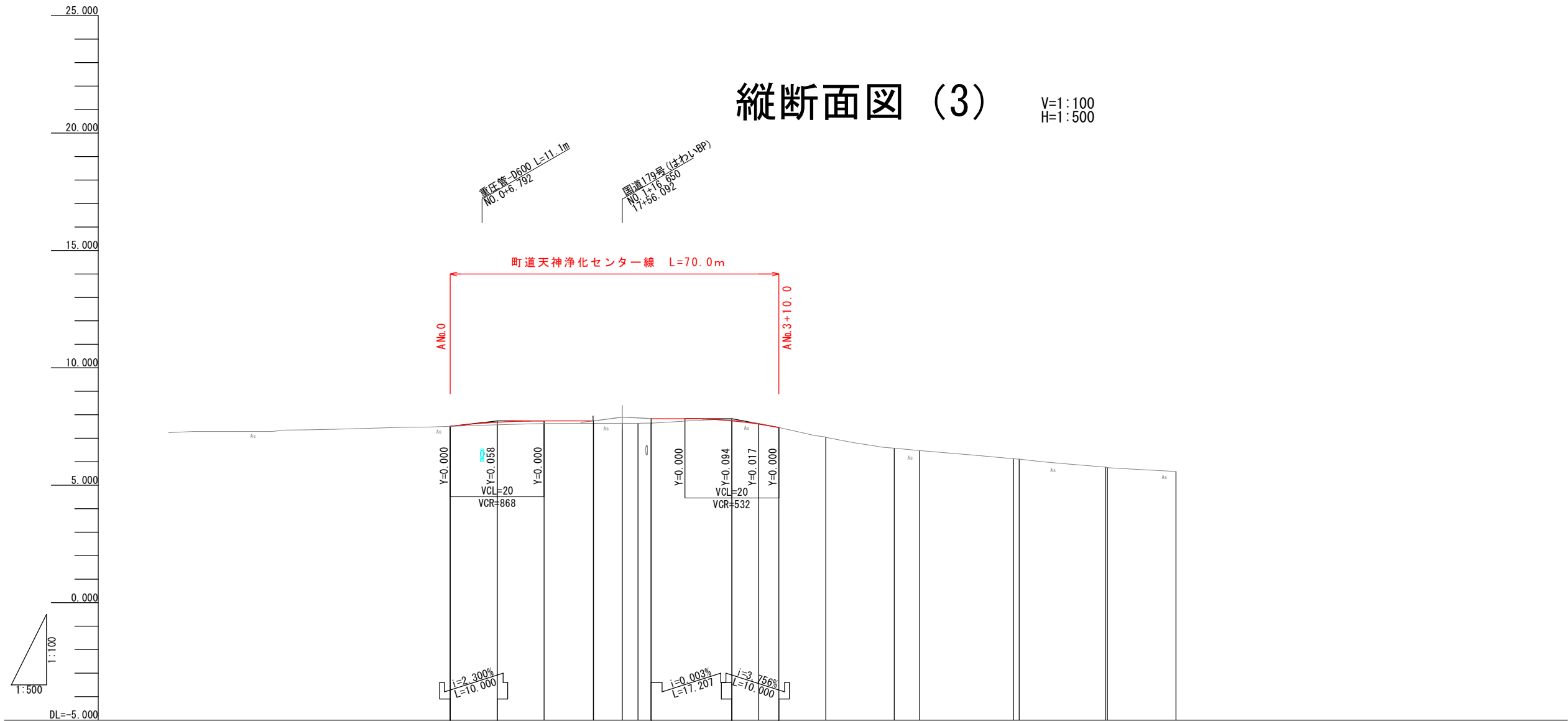
公共 実施設計

路線名	国道179号(はわいバイパス)		
国道179号(はわいバイパス)舗装工事 (3工区) (補助改良) (国補正)			
図 名	縦断面図 (其の2/3)		
位 置	東伯郡湯梨浜町田後～はわい長瀬		
縮 尺	V=1:100 H=1:500	単 位	M
図 号	全 18 葉中の内 3		
令和 7 年度施行		鳥取県	
中部総合事務所 県土整備局			

※A1サイズをA3に縮小しています。

縦断面図 (3)

V=1:100
H=1:500



勾配		7.510	7.740	7.740	7.739	7.902	7.835	7.836	7.804	7.460	7.084	6.536	6.333	5.582	5.536	4.847	4.282
計画高		7.510	7.682	7.740	7.739	7.902	7.835	7.742	7.604	7.460	7.084	6.536	6.333	5.582	5.536	4.847	4.282
地盤高		7.51	7.58	7.63	7.64	7.64	7.65	7.77	7.63	7.46	7.05	6.58	6.48	6.13	6.11	5.75	
切土高								0.028	0.026			0.044	0.147	0.548	0.574	0.893	
盛土高			0.102	0.110	0.099	0.262	0.225				0.034						
累加距離		0.000	10.000	20.000	30.506	36.650	40.000	60.000	65.713	70.000	80.000	94.585	100.000	120.000	121.219	139.568	154.590
単距離		0.000	10.000	10.000	10.506	6.143	3.350	17.207	5.713	4.287	10.000	14.585	5.415	20.000	1.219	18.349	14.590
測点		ANO. 0	+10.000	ANO. 1	+10.506	+16.650	ANO. 2 +2.793	ANO. 3	ABC 1 +10.000	ANO. 4	AEC 1	ANO. 5		ANO. 6 ABC 2	AEC 2 ANO. 7		AEP
曲率					R=∞ L=65.713			IP=IP 1 IA=110-17-04 CL=26.872			R=∞ L=26.634			L=18.349 R=30.000 IP=IP 2 IA=35-02-38 CL=18.349	R=∞ L=15.022		
片勾配		1.000 NO. 0	1.810 NO. 0	1.823 NO. 0	1.339 NO. 1	1.2998 NO. 1	2.180 NO. 1	2.260 NO. 1	1.342 NO. 3	2.040 NO. 3	0.639 NO. 3	0.639 NO. 3					
拡がりつけ																	
幅																	
図																	

公共 起工設計

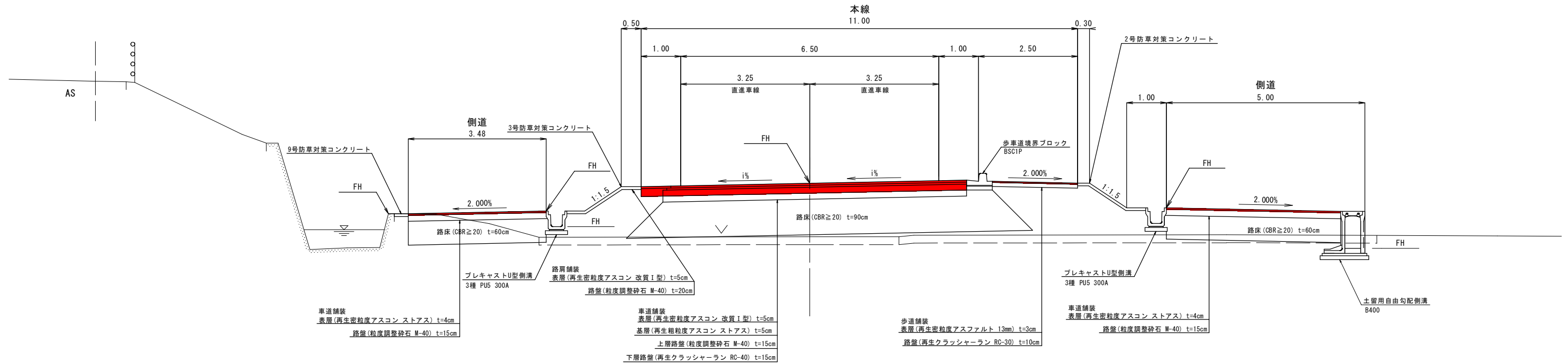
A路線：ANO. 0～ANO. 3+10

路線名		町道天神浄化センター線	
国道179号(はわいバイパス)舗装工事 (3工区) (補助改良) (国補正)			
図 名	縦断面図 (其の3/3)		
位 置	東伯郡湯梨浜町田後～はわい長瀬		
縮 尺	V=1:100 H=1:500	単 位	M
図 号	全 18 葉中の内 4		
令和 7 年度施行		鳥取県	
中部総合事務所 県土整備局			

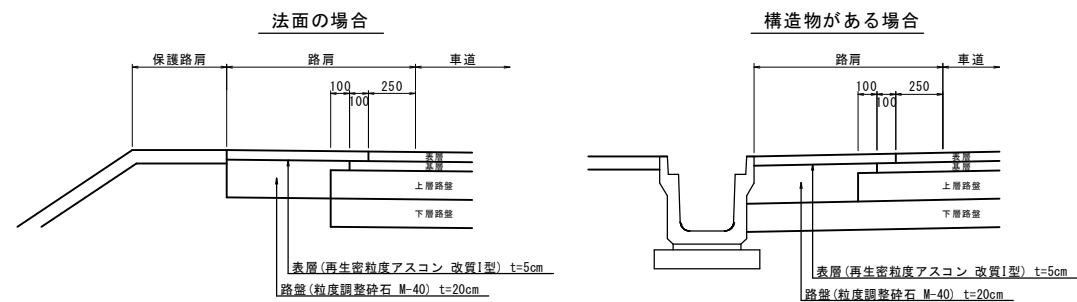
※A1サイズをA3に縮小しています。

標準断面図(1) S=1:50

N0. 13+60付近



路肩詳細図 S=1:20



公共 起工設計

NO. 12+80~NO. 17+80

路線名	国道179号（はわいバイパス）		
国道179号（はわいバイパス）舗装工事 （3工区）（補助改良）（国補正）			
図名	標準断面図（其の1/2）		
位置	東伯都湯梨浜町田後～はわい長瀬		
縮尺	図示	単位	M.M.M
図号	全 18 葉中の内		5
令和 7 年度施行			鳥取県
中部総合事務所県土整備局			

※A1サイズをA3に縮小しています。

標準横断図 (2) S=1:50

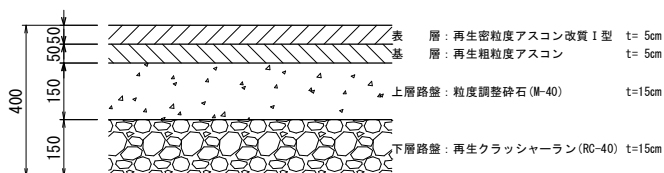
国道179号 はわいバイパス

NO. 16+40

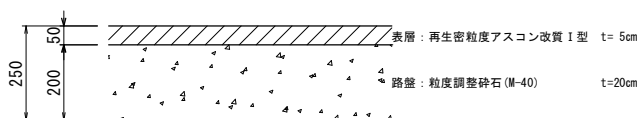
舗装構成図

S=1:10

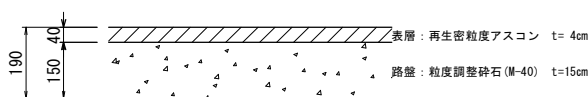
国道179号 車道舗装



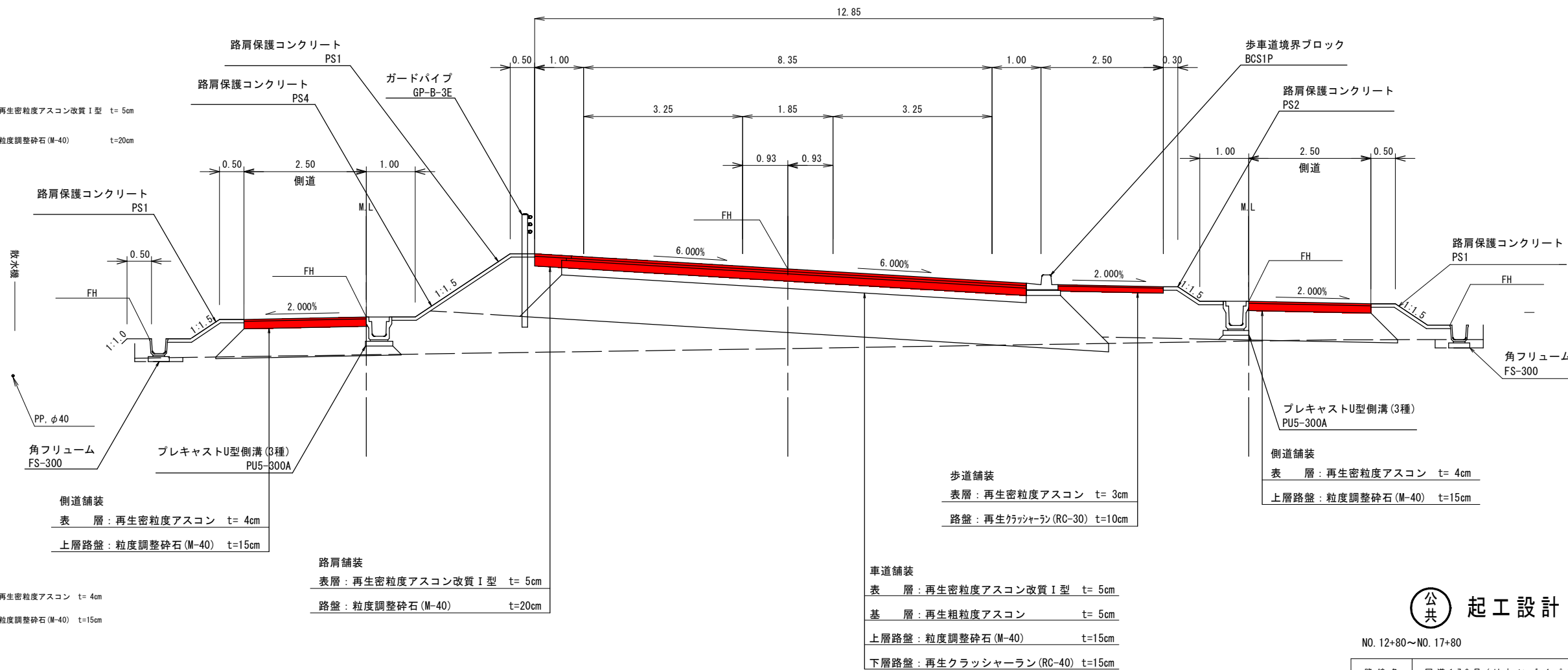
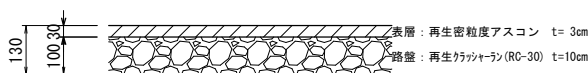
路肩舗装



町道、側道舗装



歩道舗装



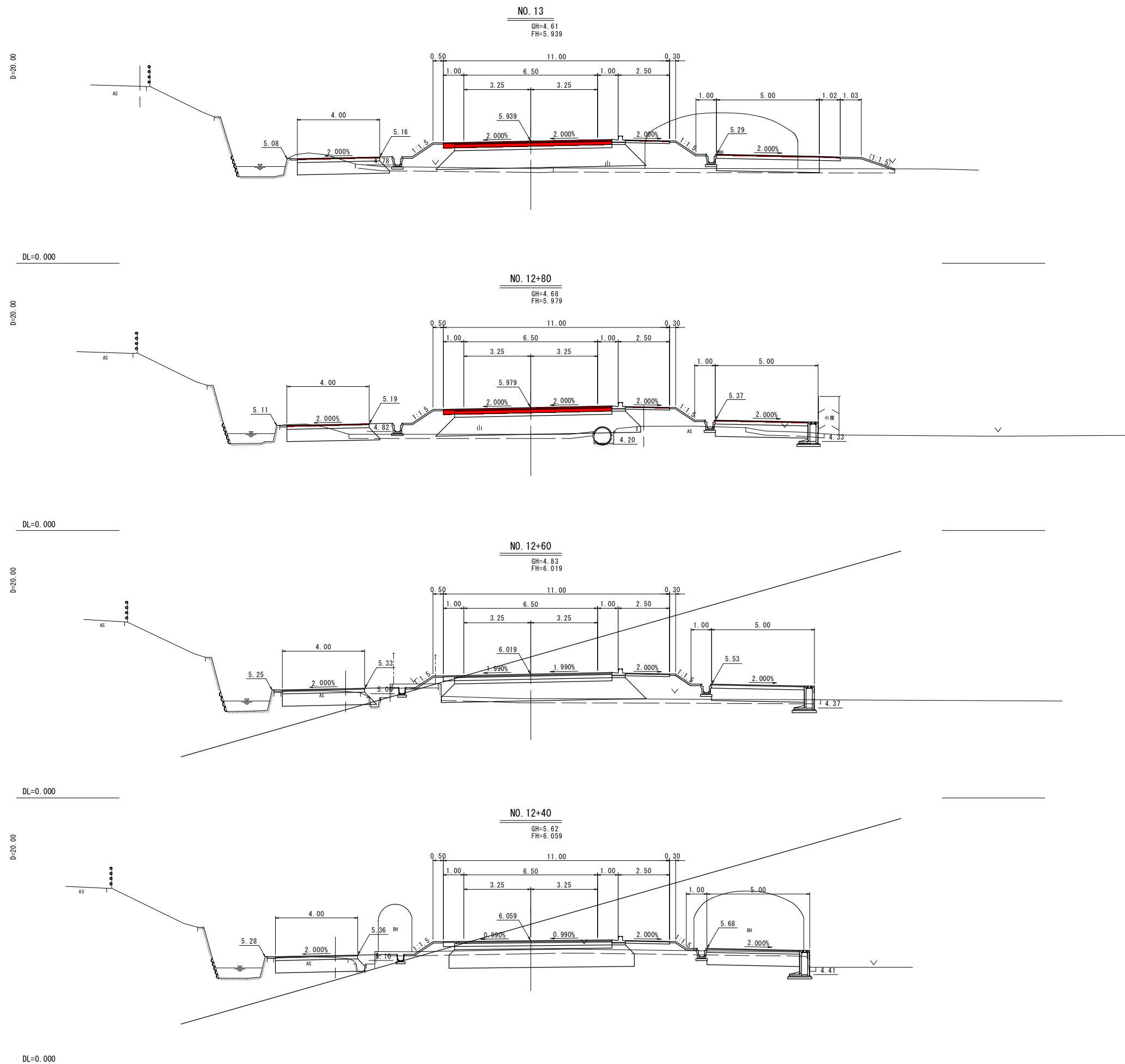
公共 起工設計

NO. 12+80~NO. 17+80

路線名	国道179号(はわいバイパス)		
国道179号(はわいバイパス)舗装工事 (3工区)(補助改良)(国補正)			
図名	標準断面図(其の2/2)		
位置	東伯郡湯梨浜町田後～はわい長瀬		
縮尺	図示	単位	M,MM
図号	全18葉中の内		6
令和7年度施行		鳥取県	
中部総合事務所県土整備局			

※A1サイズをA3に縮小しています。

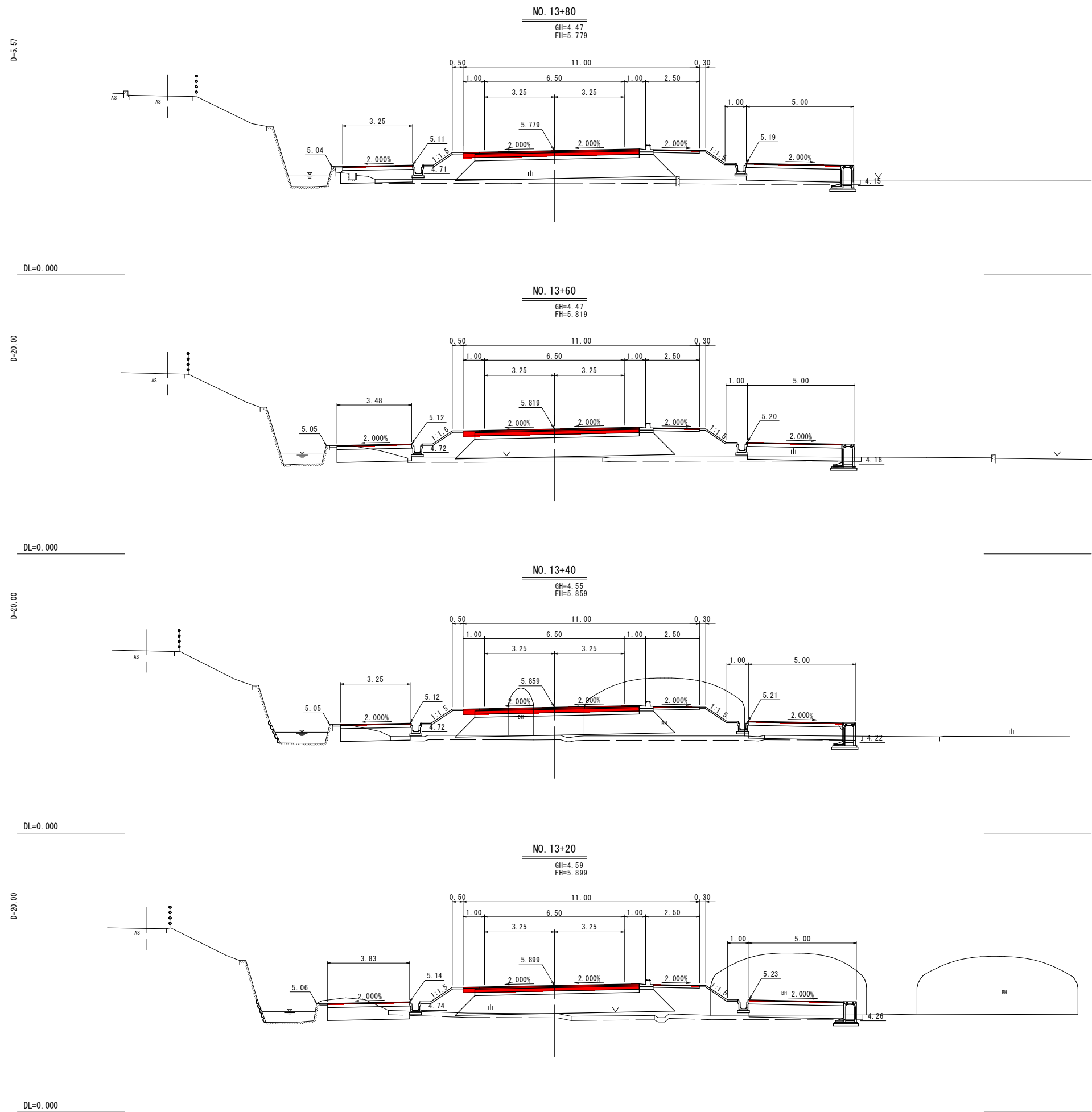
※地下埋設物の位置、深度は各管理者の台帳及びマンホール位置等からの推定である。
実際の位置、深度は試掘により確認すること。



公共 起工設計

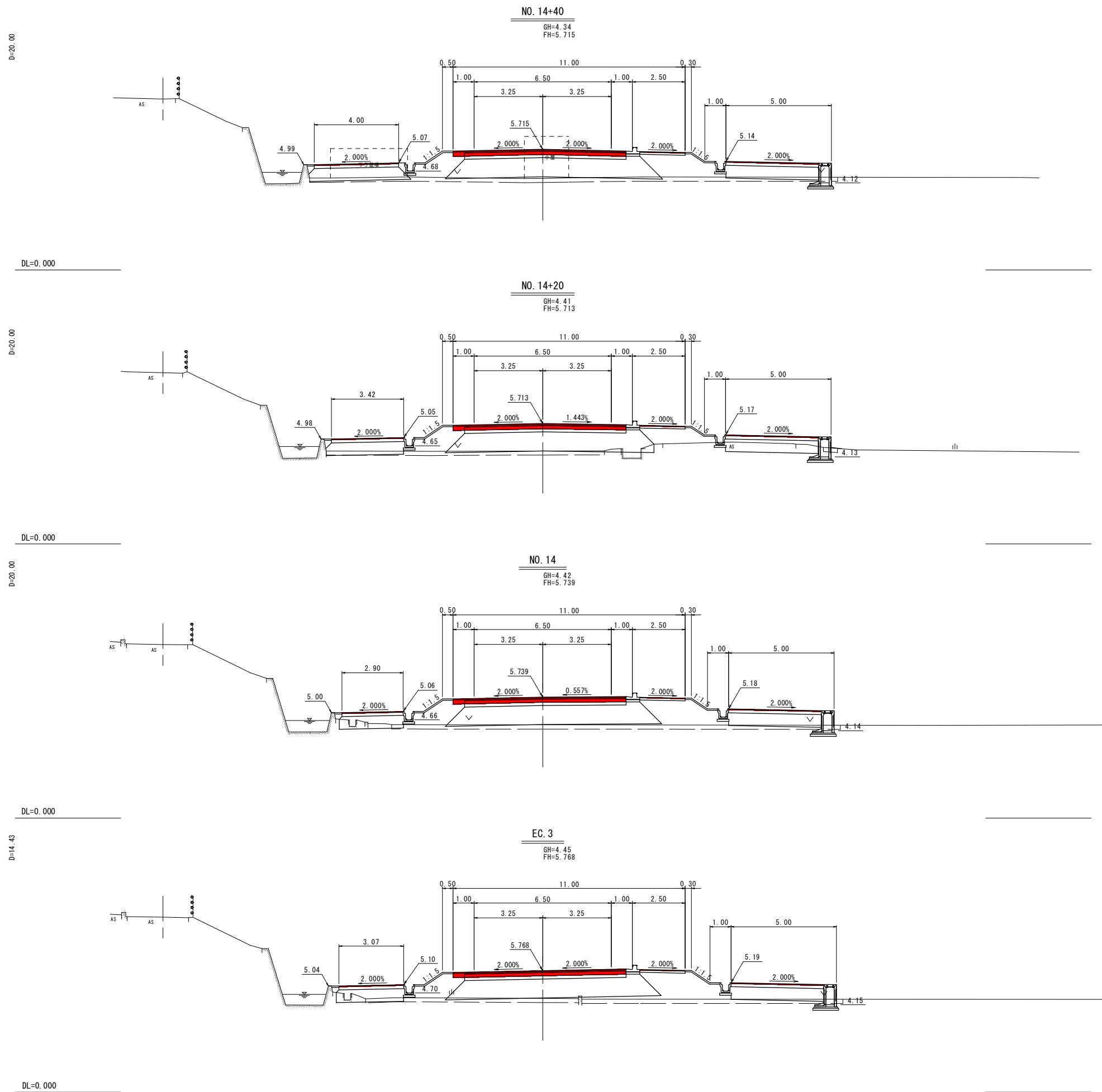
NO. 12+80～NO. 13			
路線名	国道179号（はわいバイパス）		
国道179号（はわいバイパス）舗装工事 （3工区）（補助改良）（国補正）			
図名	横断図（其の1/10）		
位置	東伯郡湯梨浜町田後～はわい長瀬		
縮尺	1:100	単位	M
図号	全 18 葉中の内 7		
令和 7 年度施行		鳥取県	
中部総合事務所県土整備局			

※A1サイズをA3に縮小しています。



<div>公共</div>		起工設計	
NO. 13+20～NO. 13+80			
路線名	国道179号（はわいバイパス）		
国道179号（はわいバイパス）舗装工事 （3工区）（補助改良）（国補正）			
図名	横断面図（其の2/10）		
位置	東伯郡湯梨浜町田後～はわい長瀬		
縮尺	1:100	単位	M
図号	全 18 葉中の内 8		
令和 7 年度施行		鳥取県	
中部総合事務所県土整備局			

※A1サイズをA3に縮小しています。

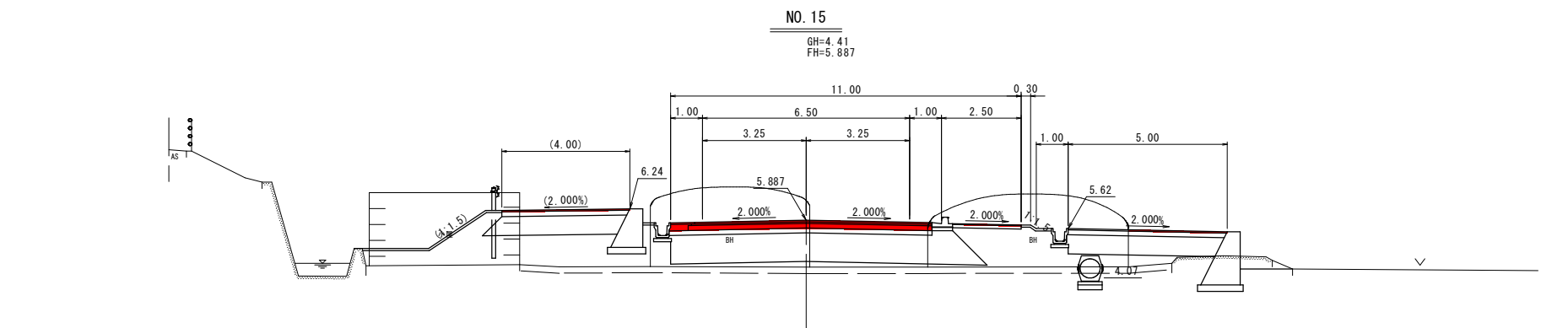


公共 起工設計

EC.3~NO.14+40			
路線名		国道179号（はわいバイパス）	
国道179号（はわいバイパス）舗装工事 （3工区）（補助改良）（国補正）			
図名		横断面図（其の3/10）	
位置		東伯郡湯梨浜町田後～はわい長瀬	
縮尺		1:100	単位 M
図号		全 18 葉中の内 9	
令和 7 年度施行		鳥取県	
中部総合事務所県土整備局			

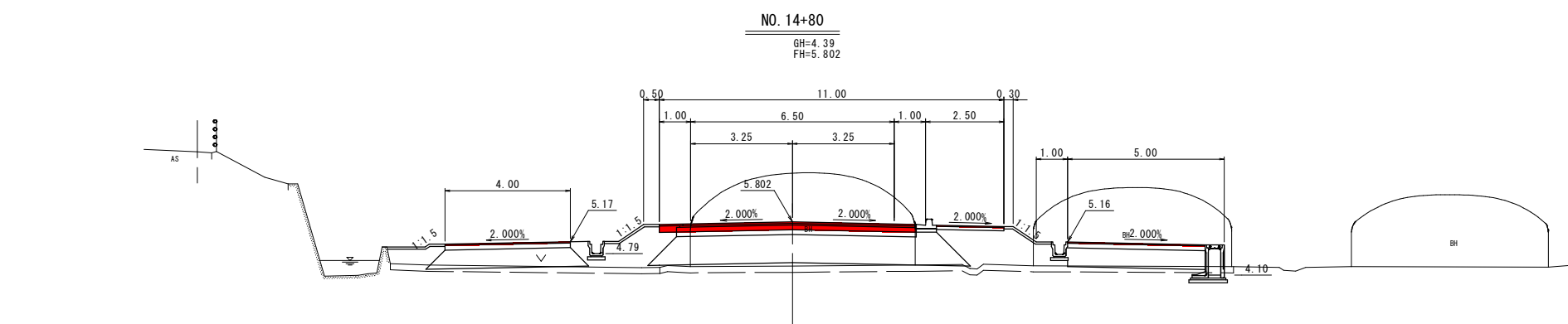
※A1サイズをA3に縮小しています。

D=20.00



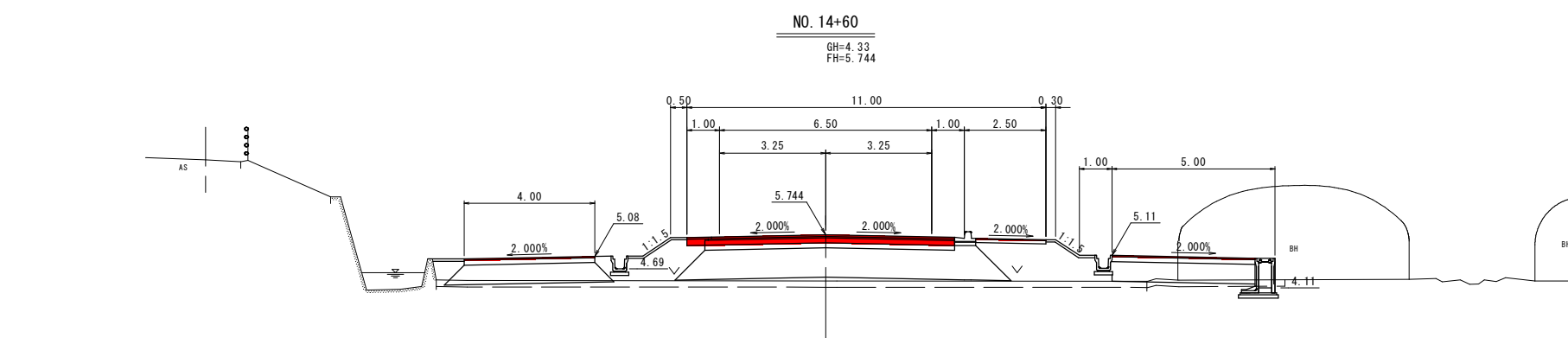
DL=0.000

D=20.00



DL=0.000

D=20.00




DL=0.000

公共 起工設計

NO. 14+60~NO. 15

路線名	国道179号（はわいバイパス）		
国道179号（はわいバイパス）舗装工事 （3工区）（補助改良）（国補正）			
図 名	横断面（其の4/10）		
位 置	東伯郡湯梨浜町田後～はわい長瀬		
縮 尺	1:100	単 位	M
図 号	全 18 葉中の内 10		
令和 7 年度施行 鳥 取 県			
中部総合事務所県土整備局			

※A1サイズをA3に縮小しています。




公共 起工設計

NO. 15+20~NO. 15+60

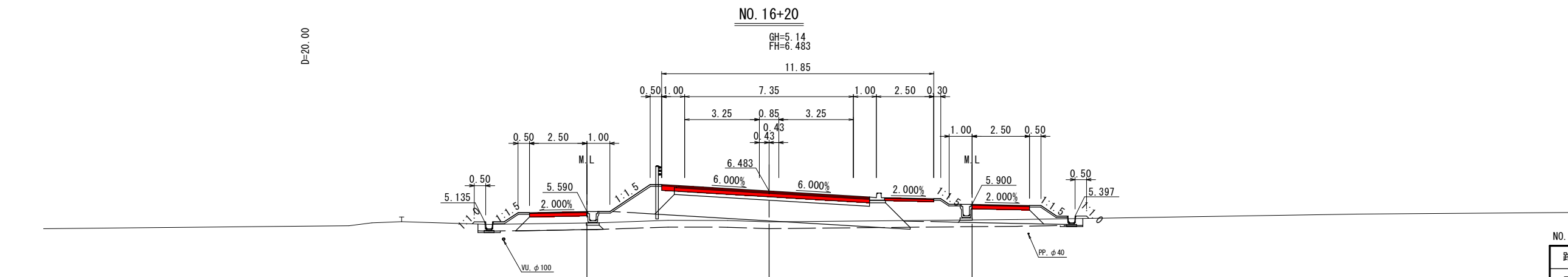
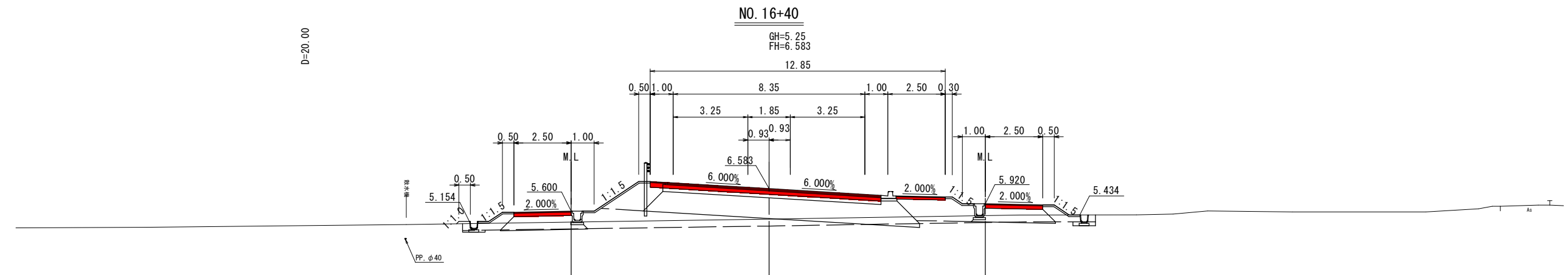
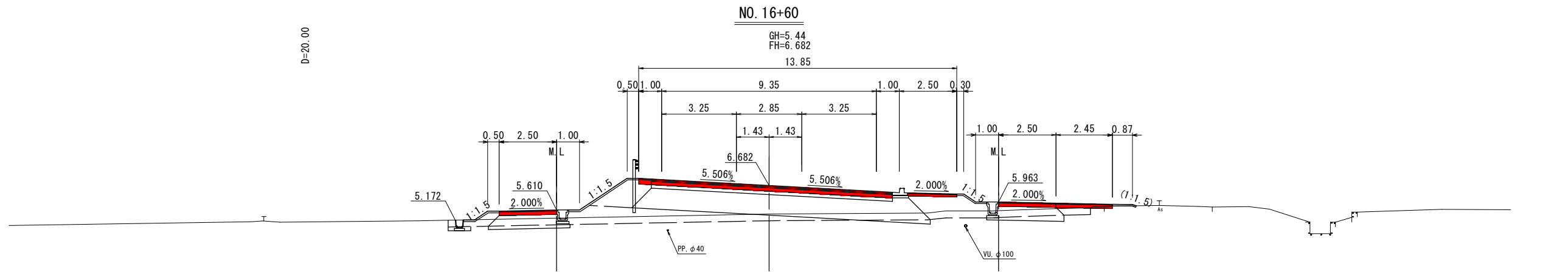
路線名	国道179号（はわいバイパス）		
国道179号（はわいバイパス）舗装工事 （3工区）（補助改良）（国補正）			
図名	横断面図（其の5/10）		
位置	東伯郡湯梨浜町田後～はわい長		
縮尺	1:100	単位	M
図号	全 18 葉中の内 11		
令和 7 年度施行			鳥取県
中部総合事務所 県土整備局			

※地下埋設物の位置、深度は各管理者の台帳及びマンホール位置等からの推定である。
実際の位置、深度は試掘により確認すること。

※A1サイズをA3に縮小しています。



※A1サイズをA3に縮小しています。



公共 起工設計

NO. 16+20～NO. 16+60			
路線名	国道179号（はわいバイパス）		
国道179号（はわいバイパス）舗装工事 （3工区）（補助改良）（国補正）			
図名	横断面図（其の7/10）		
位置	東伯郡湯梨浜町田後～はわい長瀬		
縮尺	1:100	単位	M
図号	全 18 葉中の内 13		
令和 7 年度施行		鳥取県	
中部総合事務所 県土整備局			

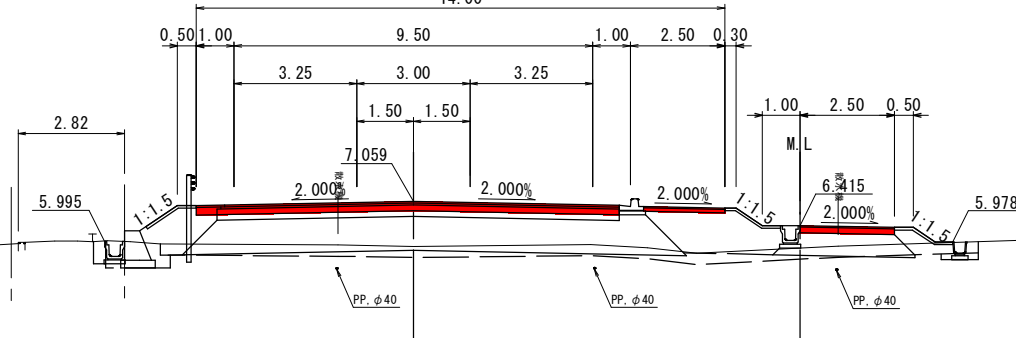
※地下埋設物の位置、深度は各管理者の台帳及びマンホール位置等からの推定である。
実際の位置、深度は試掘により確認すること。

※A1サイズをA3に縮小しています。

D=12.50

KA. 4-2

GH=5.86
FH=7.059
14.00



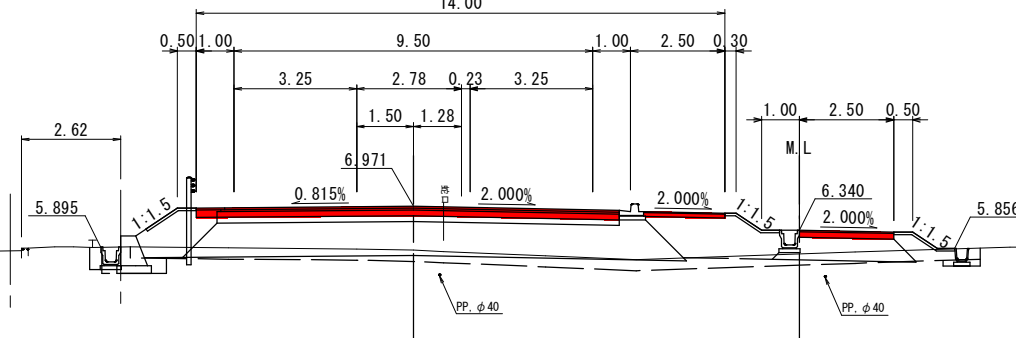
DL=0.00

DL=0.00

D=7.50

NO. 17

GH=5.81
FH=6.971
14.00



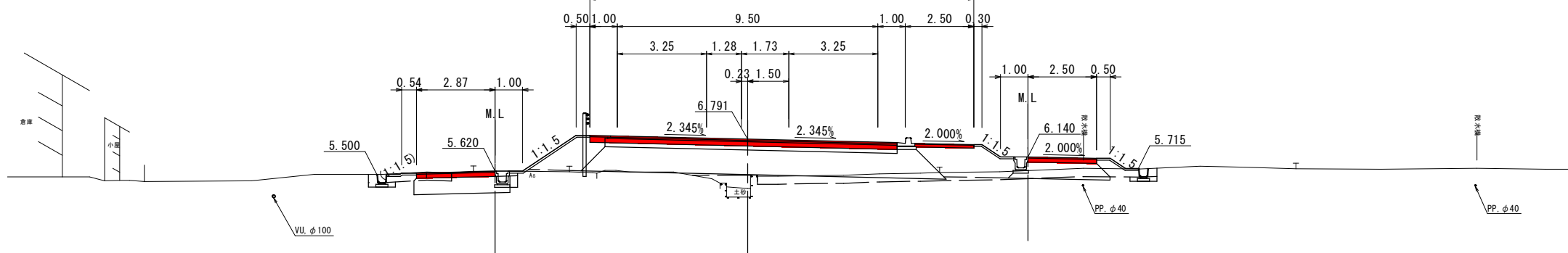
DL=0.00

DL=0.00

D=20.00

NO. 16+80

GH=4.99
FH=6.791
14.00



DL=0.00

DL=0.00

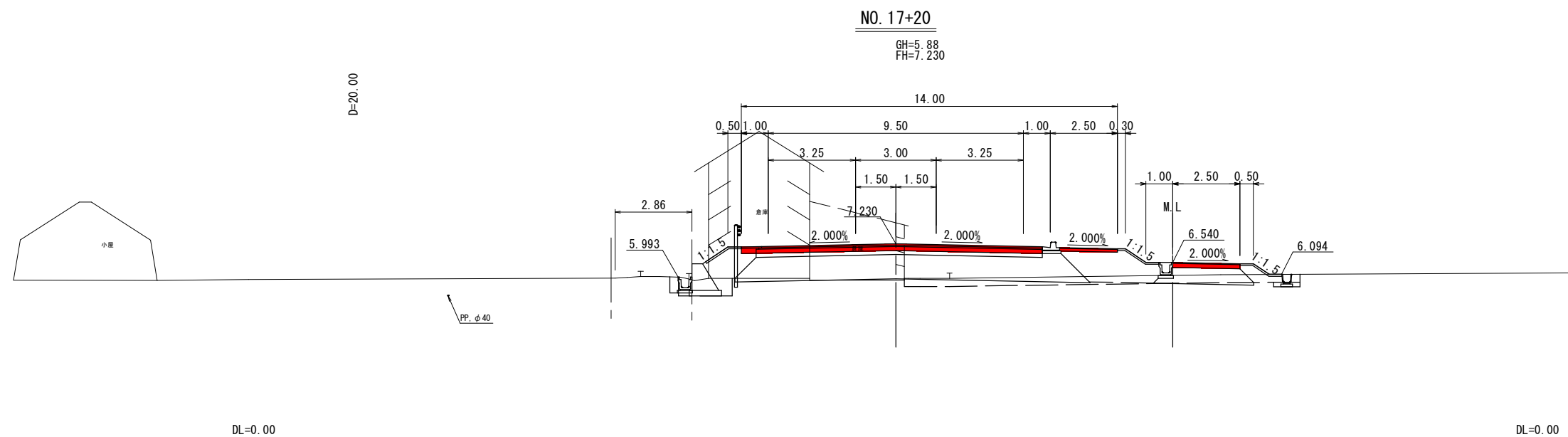
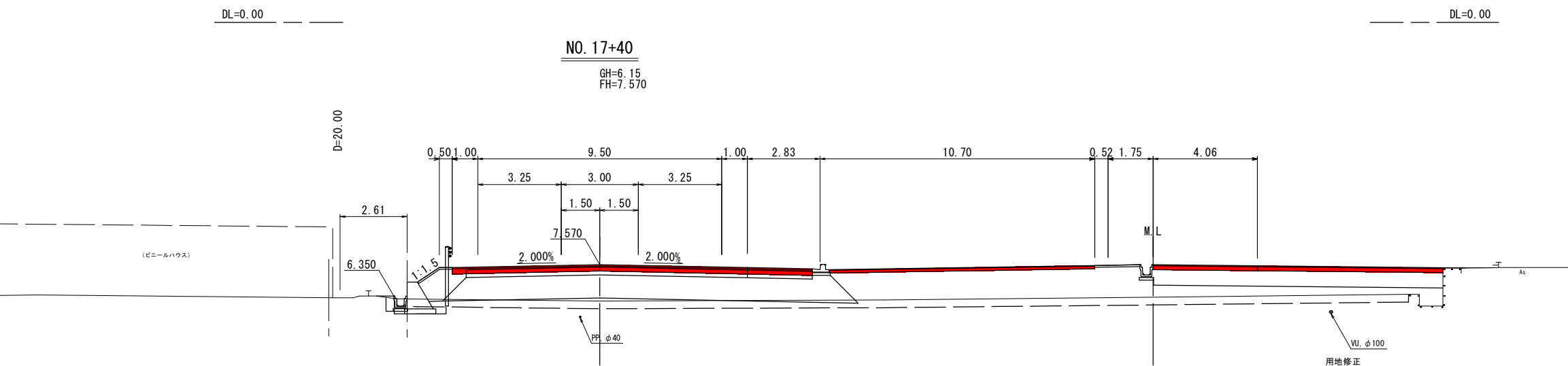
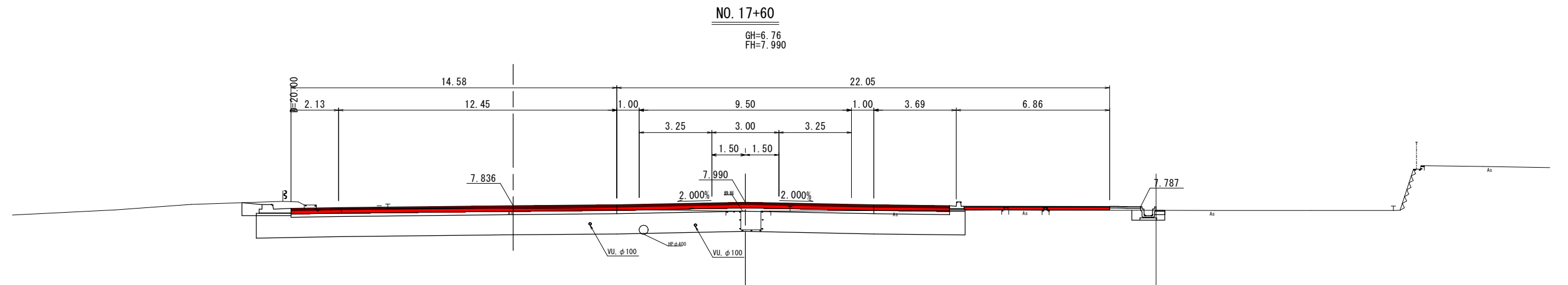
公共 起工設計

NO. 16+80~KA. 4-2

路線名	国道179号（はわいバイパス）		
国道179号（はわいバイパス）舗装工事 （3工区）（補助改良）（国補正）			
図名	横断面図（其の8/10）		
位置	東伯郡湯梨浜町田後～はわい長瀬		
縮尺	1:100	単位	M
図号	全 18 葉中の内 14		
令和 7 年度施行			鳥取県
中部総合事務所 県土整備局			

※地下埋設物の位置、深度は各管理者の台帳及びマンホール位置等からの推定である。
実際の位置、深度は試掘により確認すること。

※A1サイズをA3に縮小しています。



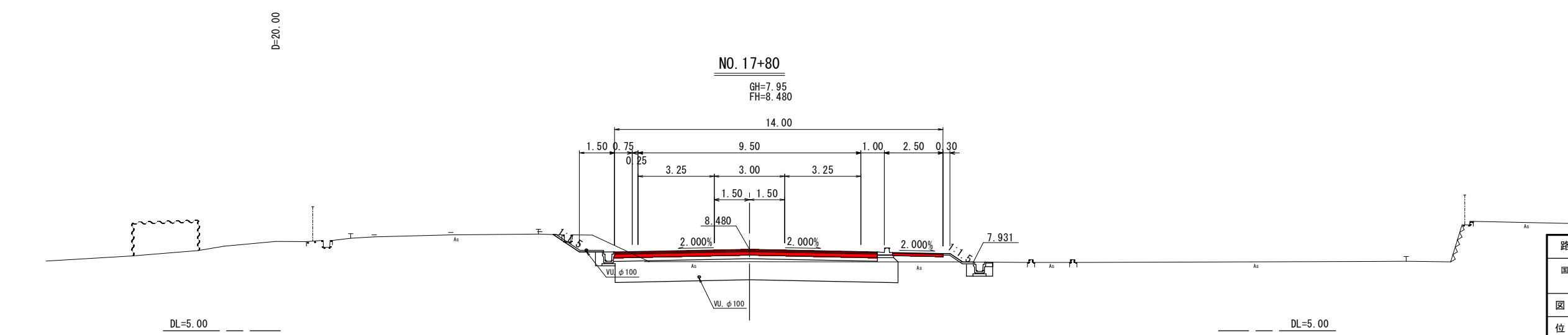
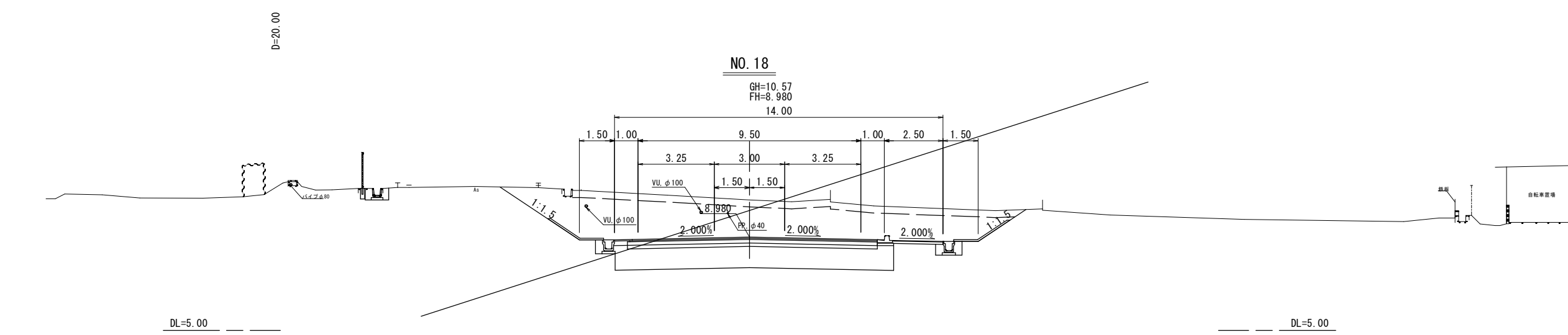
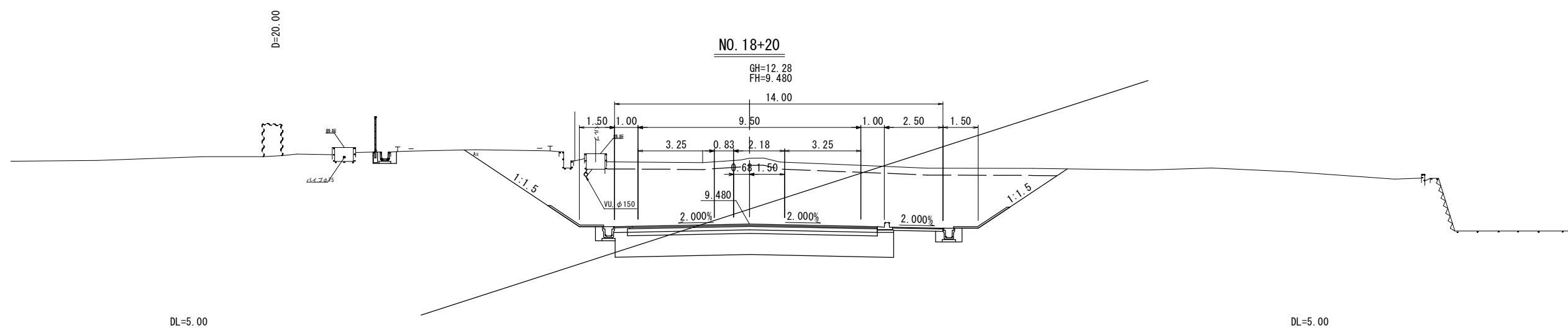
公共 起工設計

NO. 17+20~NO. 17+60

路線名	国道179号（はわいバイパス）		
国道179号（はわいバイパス）舗装工事 （3工区）（補助改良）（国補正）			
図 名	横断面図（其の9/10）		
位 置	東伯郡湯梨浜町田後～はわい長瀬		
縮 尺	1:100	単 位	M
図 号	全 18 葉中の内 15		
令和 7 年度施行		鳥取県	
中部総合事務所 県土整備局			

※地下埋設物の位置、深度は各管理者の台帳及びマンホール位置等からの推定である。
実際の位置、深度は試掘により確認すること。

※A1サイズをA3に縮小しています。

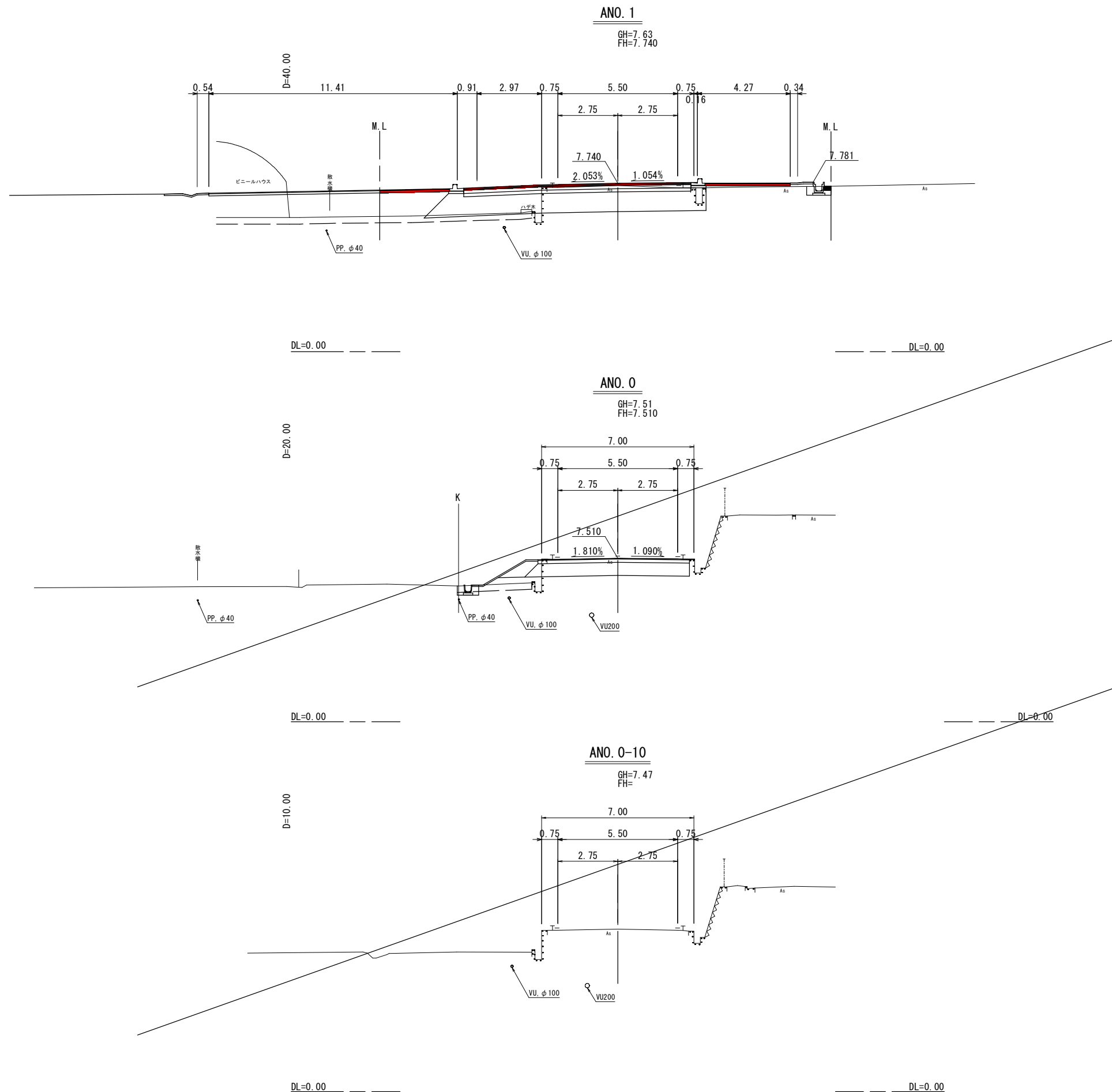


公共 起工設計

NO. 17-80			
路線名	国道179号（はわいバイパス）		
国道179号（はわいバイパス）舗装工事 （3工区）（補助改良）（国補正）			
図名	横断面図（其の10/10）		
位置	東伯郡湯梨浜町田後～はわい長瀬		
縮尺	1:100	単位	M
図号	全 18 葉中の内 16		
令和 7 年度施行		鳥取県	
中部総合事務所 県土整備局			

※地下埋設物の位置、深度は各管理者の台帳及びマンホール位置等からの推定である。
実際の位置、深度は試掘により確認すること。

※A1サイズをA3に縮小しています。



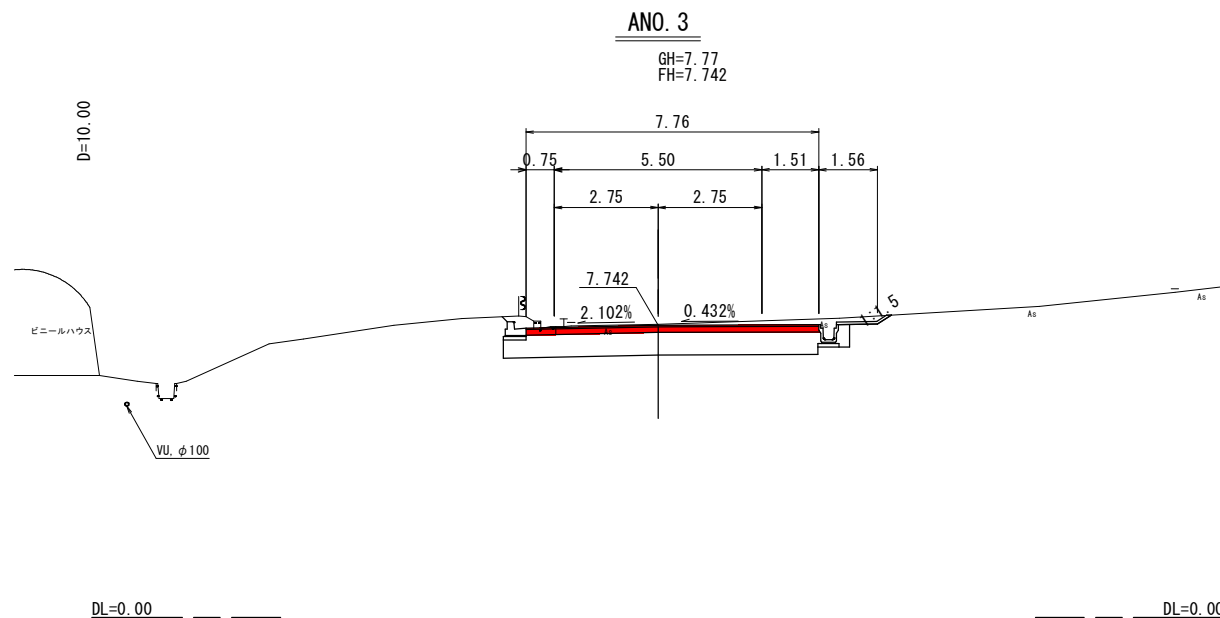
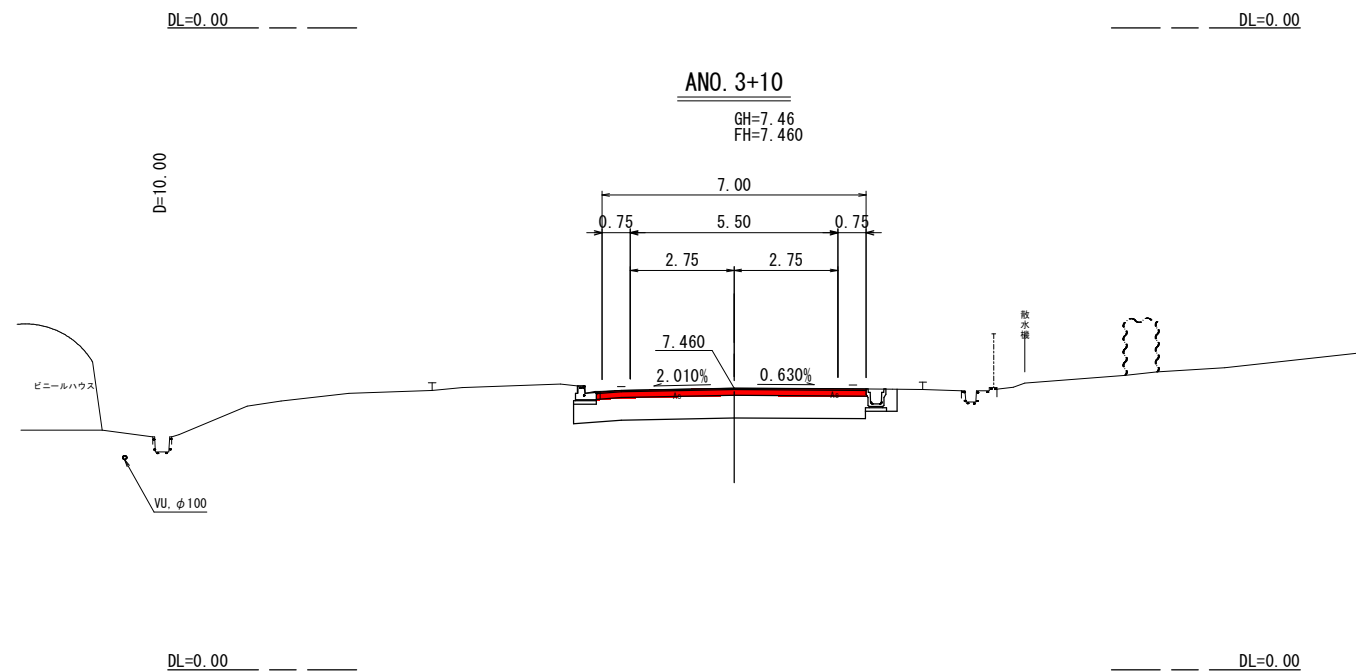
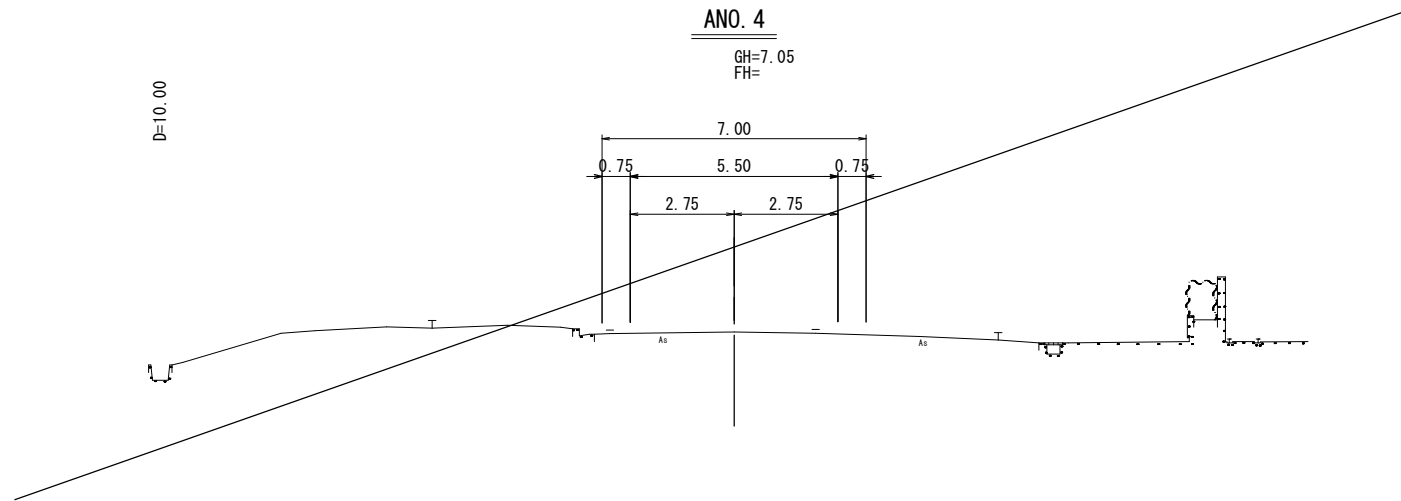
公共 起工設計

ANO. 1

路線名	町道天神浄化センター線		
国 道 179 号（はわいバイパス）舗装工事 （3 工 区）（ 補 助 改 良 ）（ 国 補 正 ）			
図 名	横断面図（其の1/2）		
位 置	東伯郡湯梨浜町田後～はわい長瀬		
縮 尺	1:100	単 位	M
図 号	全 18 葉中の内 17		
令和 7 年度施行		鳥取県	
中部総合事務所 県土整備局			

※地下埋設物の位置、深度は各管理者の台帳及びマンホール位置等からの推定である。
実際の位置、深度は試掘により確認すること。

※A1サイズをA3に縮小しています。



公共 起工設計

ANO. 3～ANO. 3+10			
路線名		町道天神浄化センター線	
国 道 179 号（はわいバイパス）舗 装 工 事 （ 3 工 区 ）（ 補 助 改 良 ）（ 国 補 正 ）			
図 名		横断面図（其の2/2）	
位 置		東伯郡湯梨浜町田後～はわい長瀬	
縮 尺		1:100	単 位 M
図 号		全 18 葉中の内 18	
令和 7 年度施行		鳥取県	
中部総合事務所 県土整備局			

※地下埋設物の位置、深度は各管理者の台帳及びマンホール位置等からの推定である。
実際の位置、深度は試掘により確認すること。

※A1サイズをA3に縮小しています。