

県営住宅北園第一団地駐車場ライン更新工事

図面番号	図面名称	縮尺
A - 00	表紙 図面リスト	NO-SCALE
A - 01	建築改修工事仕様書	NO-SCALE
A - 02	敷地案内図 全体配置図 工事概要	S=1/400
A - 03	[改修前] 駐車場(1)平面図	S=1/120
A - 04	[改修後] 駐車場(1)平面図	S=1/120
A - 05	[改修前] 駐車場(2)平面図	S=1/100
A - 06	[改修後] 駐車場(2)平面図	S=1/100
A - 07	[改修前] 駐車場(3)平面図	S=1/100
A - 08	[改修後] 駐車場(3)平面図	S=1/100
A - 09	[改修前] 駐車場(4)平面図	S=1/100
A - 10	[改修後] 駐車場(4)平面図	S=1/100
A - 11	[改修前] 駐車場(5)平面図	S=1/100
A - 12	[改修後] 駐車場(5)平面図	S=1/100
A - 13	仮設計画図/参考	S=1/400



TD 高垣設計室 ROOM TAKAGAKI ARCHITECT & DESIGN ROOM 一級建築士事務所 鳥取県知事登録 第03-1324号	TITLE NAME 県営住宅北園第一団地駐車場ライン更新工事	SCALE NO-SCALE	DATE 令和07.02	意匠設計担当 高垣 護	DRAWING NO. A - 00
	DRAWING NAME 表紙 図面リスト	A3版図面縮小率: 70.7%		一級建築士大臣登録 第279890号	

【工事概要】

- 1) 駐車場(1)～(5)の白線引、及び駐車番号更新[撤去] [新設]
- 2) 駐車場(1)の一部沈下部 アスファルト舗装/オーバーレイ工法[補修]
- 3) 駐車場(1)、(2)の車止めブロック[取外し] [再利用]
- 4) 同上改修についての付帯工事

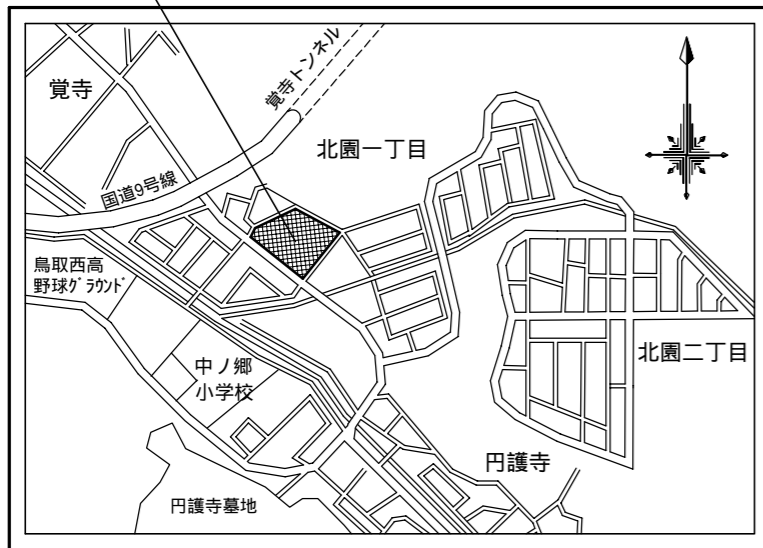
【駐車場概要】

【駐車場(1)】	駐車場面積：約1,106.20㎡	駐車台数：43台 41台
【駐車場(2)】	駐車場面積：約664.70㎡	駐車台数：27台 26台
【駐車場(3)】	駐車場面積：約472.40㎡	駐車台数：21台 19台
【駐車場(4)】	駐車場面積：約432.70㎡	駐車台数：24台 19台
【駐車場(5)】	駐車場面積：約658.20㎡	駐車台数：34台 28台

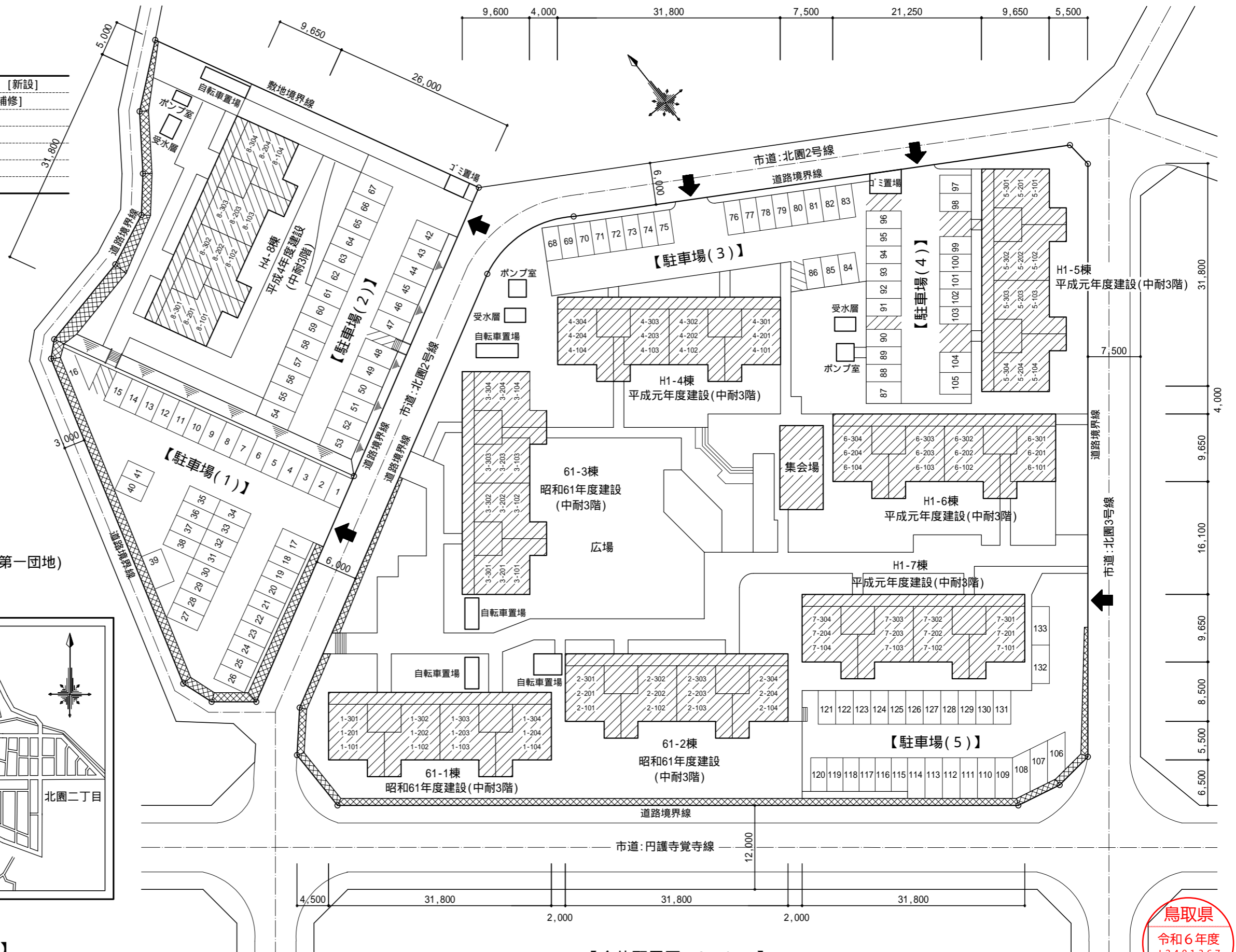
【工事場所】

鳥取市北園一丁目(県営住宅北園第一団地)

至 鳥取砂丘方面

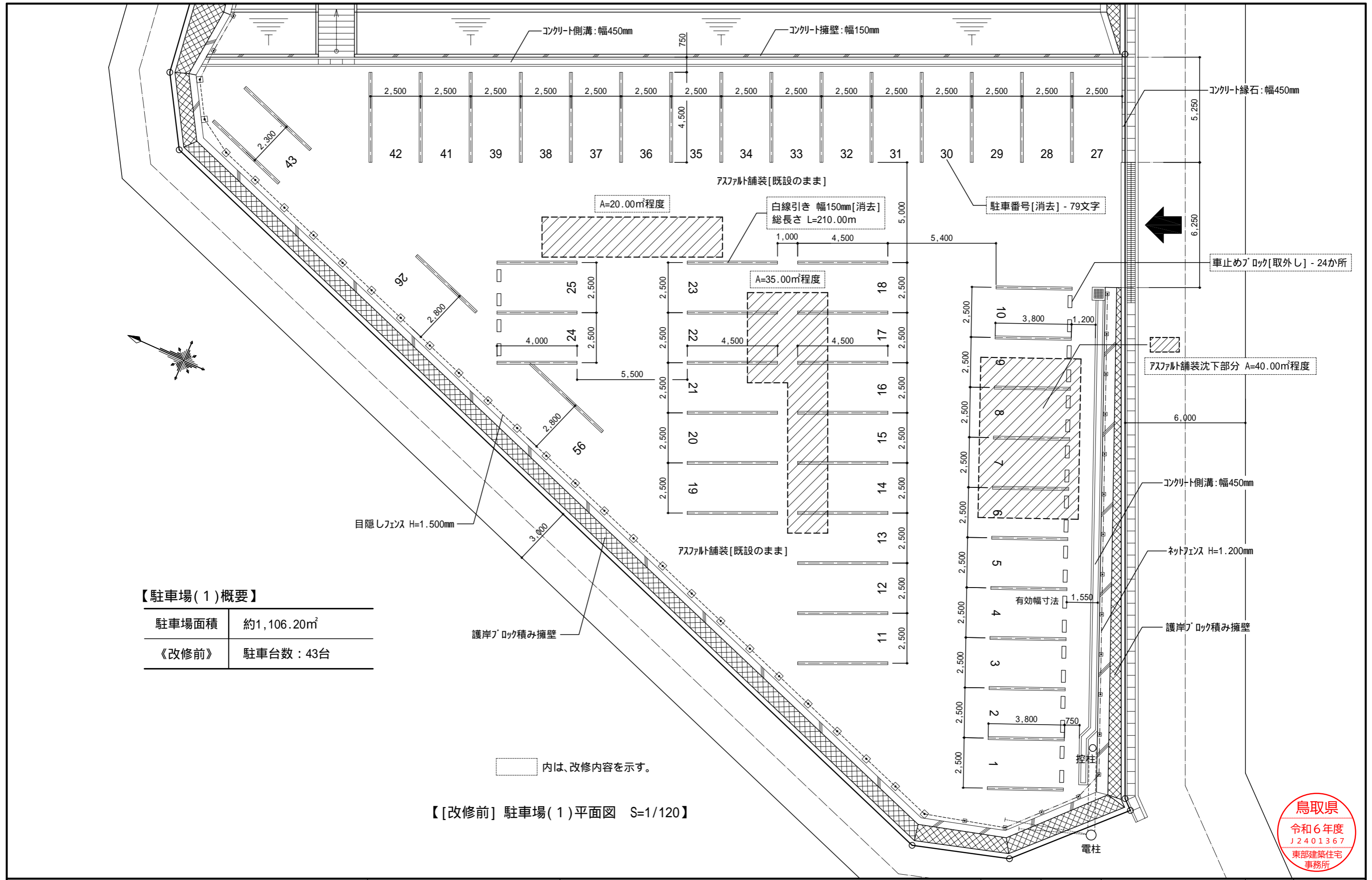


【敷地案内図 NO-SCALE】



【全体配置図 S=1/400】





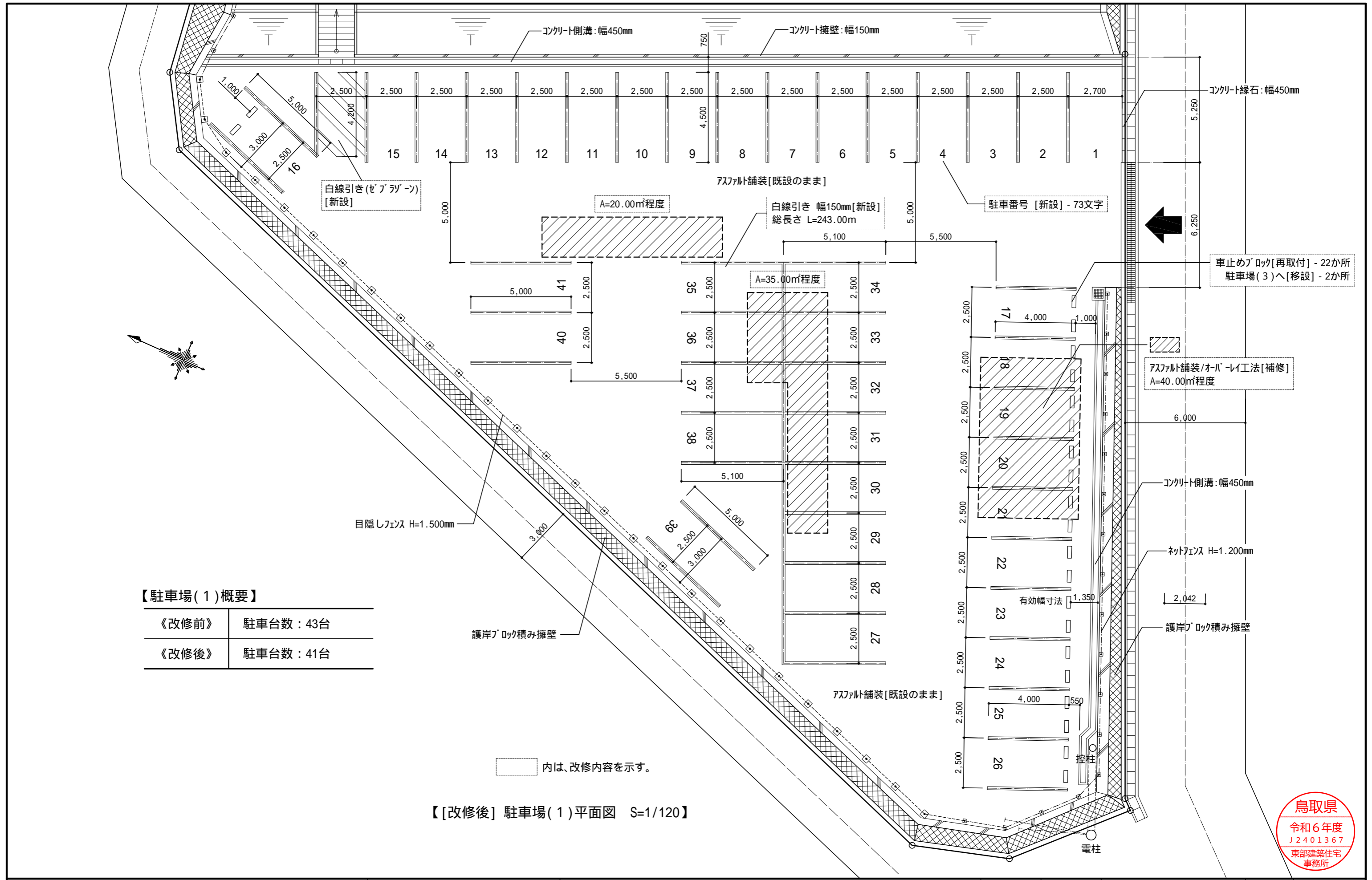
【駐車場(1)概要】

駐車場面積	約1,106.20m ²
《改修前》	駐車台数：43台

内は、改修内容を示す。

【[改修前] 駐車場(1)平面図 S=1/120】





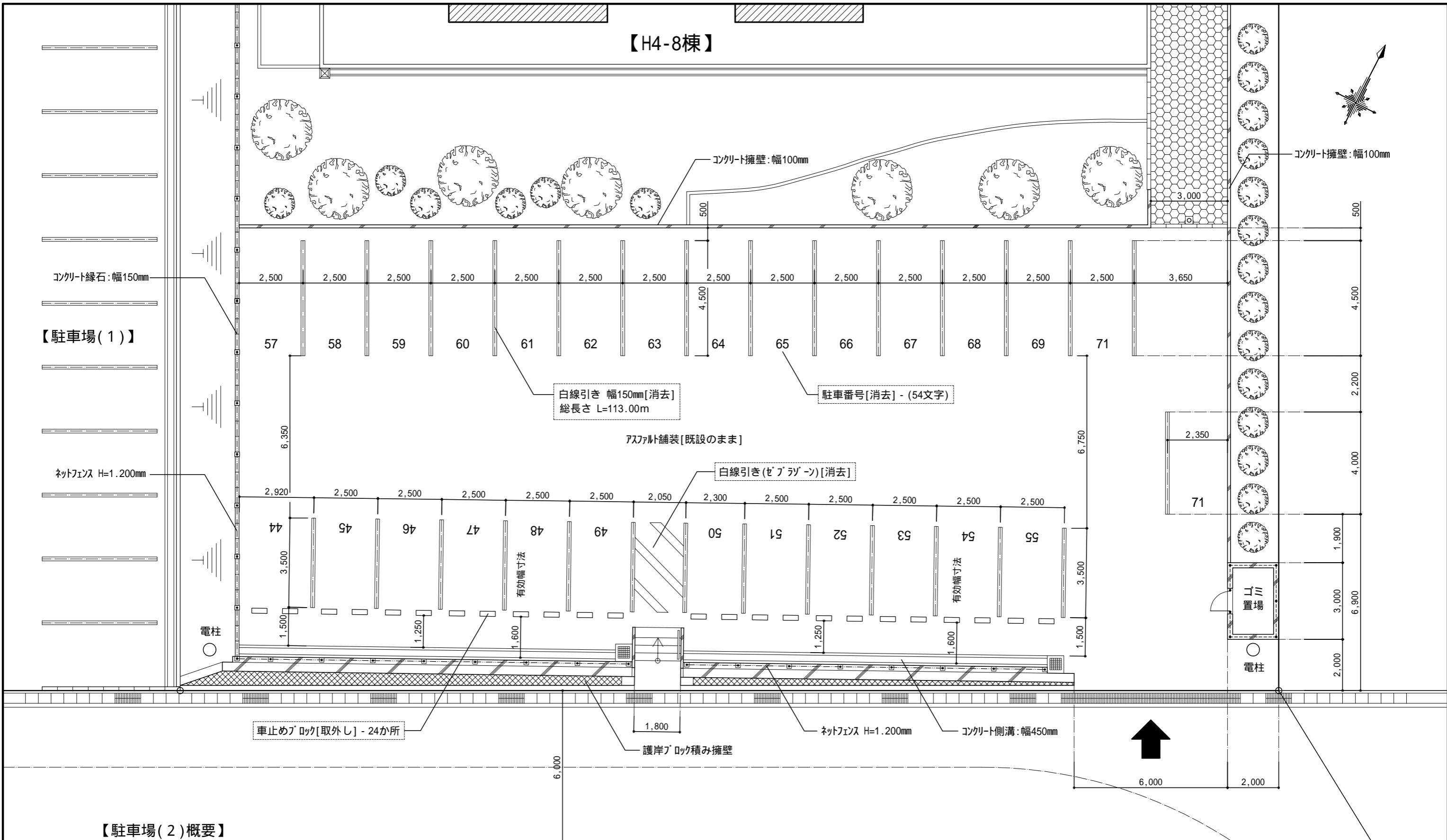
【駐車場(1)概要】

《改修前》	駐車台数：43台
《改修後》	駐車台数：41台

内は、改修内容を示す。

【[改修後] 駐車場(1)平面図 S=1/120】

鳥取県
令和6年度
J2401367
東部建築住宅
事務所



【駐車場(2)概要】

駐車場面積	約664.70㎡
《改修前》	駐車台数：27台

□内は、改修内容を示す。

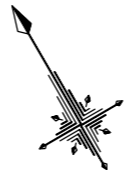
【[改修前] 駐車場(2)平面図 S=1/100】

高垣設計室 ROOM TAKAGAKI ARCHITECT & DESIGN ROOM 一級建築士事務所 鳥取県知事登録 第03-1324号	
---	--

TITLE NAME	県営住宅北園第一団地駐車場ライン更新工事
DRAWING NAME	【改修前】 駐車場(2)平面図

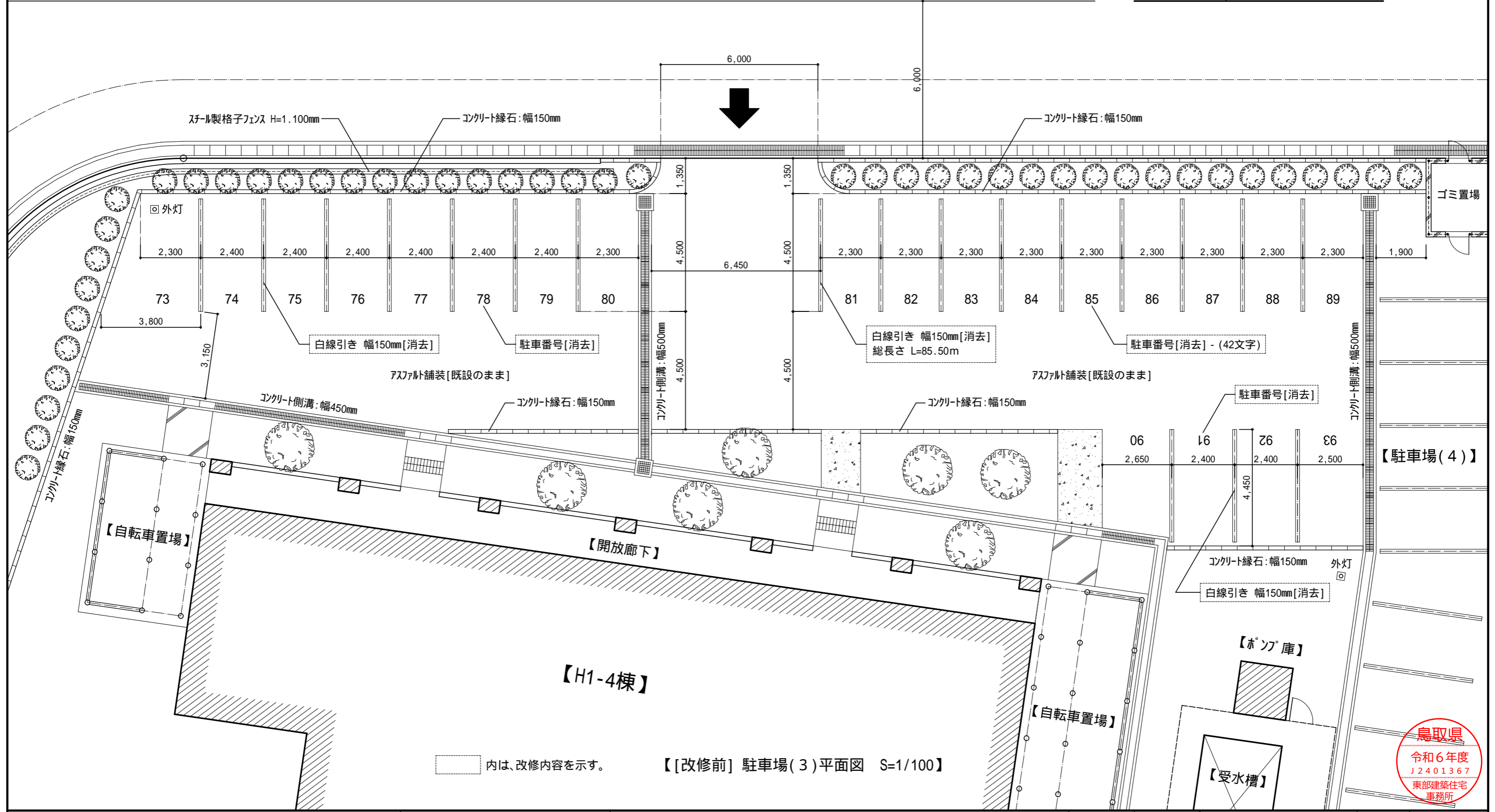
SCALE	S=1/100	DATE	令和07.02	意匠設計担当	高垣 護
A3版図面縮小率: 70.7%		一級建築士大臣登録 第279890号		DRAWING NO. A-05	





【駐車場(3)概要】

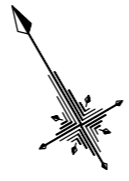
駐車場面積	約472.40㎡
《改修前》	駐車台数：21台



内は、改修内容を示す。

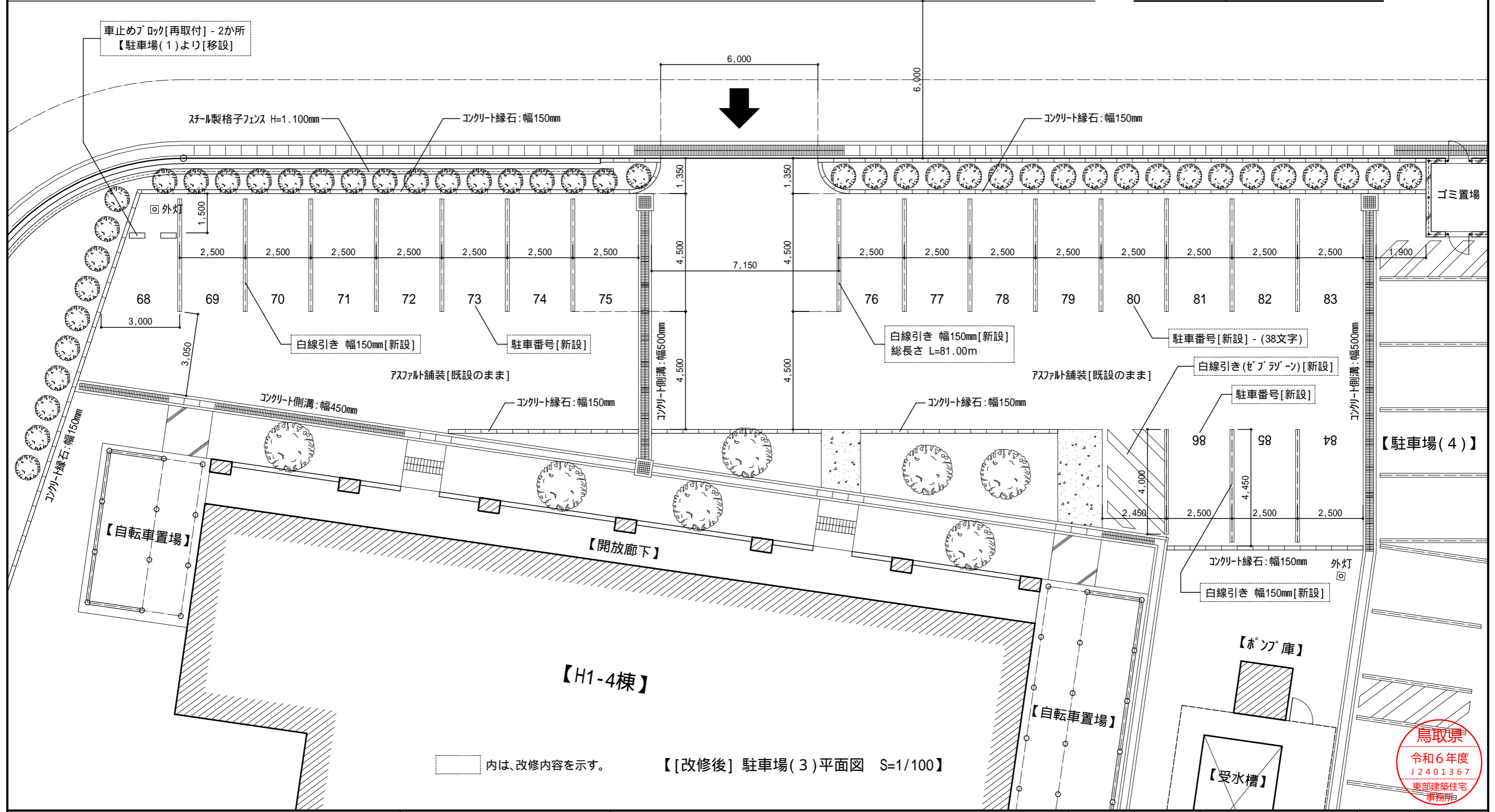
【[改修前] 駐車場(3)平面図 S=1/100】





【駐車場(3)概要】

《改修前》	駐車台数：21台
《改修後》	駐車台数：19台



内は、改修内容を示す。

【[改修後] 駐車場(3)平面図 S=1/100】

駐車場白線引きは、溶融式・実線(白色・幅150mm)とする。
 駐車番号は、型抜き37レ文字(高300mm程度)とする。

TD 高垣設計室
 ROOM TAKAGAKI ARCHITECT & DESIGNROOM
 一級建築士事務所 鳥取県知事登録 第03-1324号

TITLE NAME 県営住宅北園第一団地駐車場ライン更新工事
 DRAWING NAME 【改修後】 駐車場(3)平面図

SCALE S=1/100
 DATE 令和07.02
 A3版図面縮小率: 70.7%

意匠設計担当 高垣 護
 一級建築士大臣登録 第279890号

DRAWING NO. A-08



【集会場】

【自転車置場】

【駐車場(4)概要】

駐車場面積	約432.70㎡
《改修前》	駐車台数：24台

【駐車場(3)】

【ポンプ庫】

【受水槽】

外灯
コンクリート側溝：幅500mm

コンクリート側溝：幅500mm

ゴミ置場

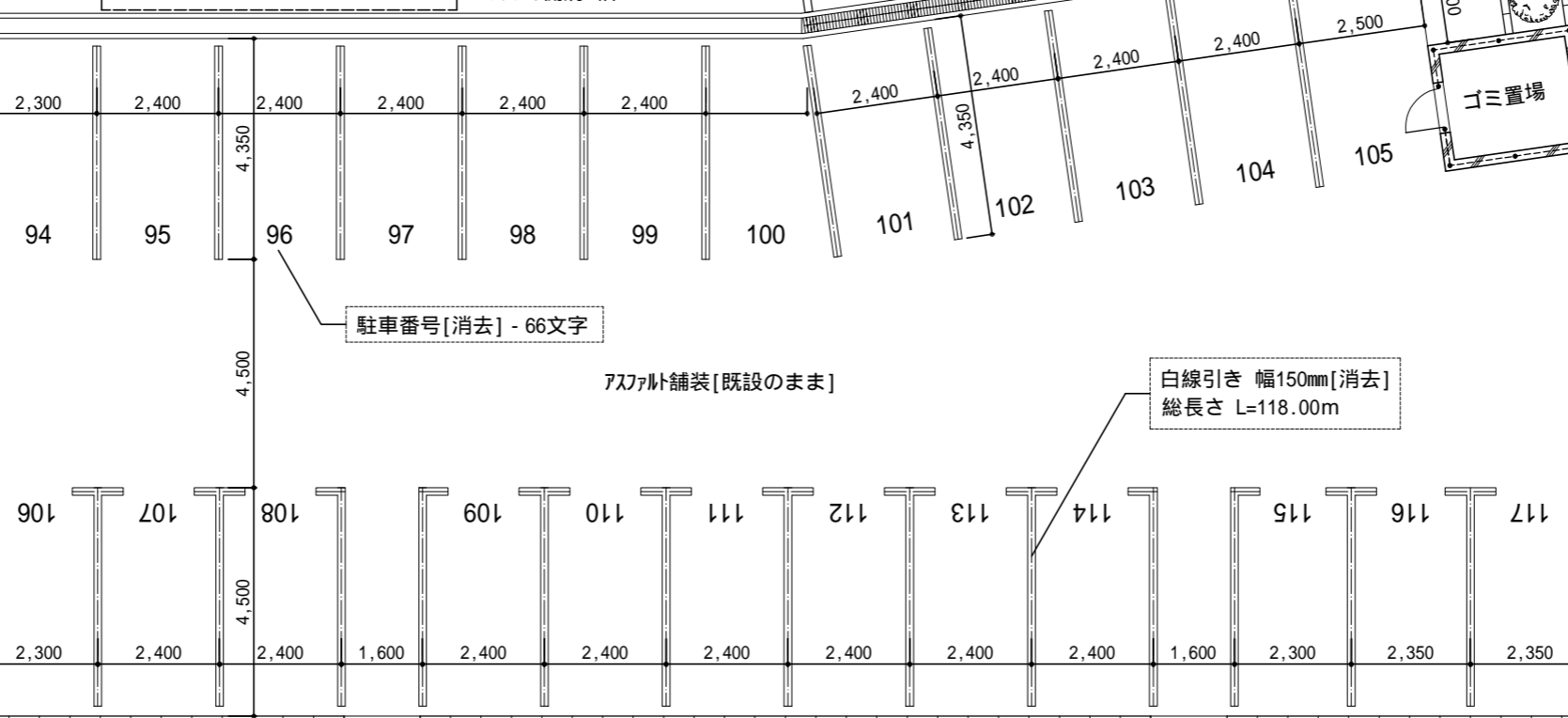
【H1-6棟】

コンクリート縁石：幅150mm

駐車番号[消去] - 66文字

アスファルト舗装[既設のまま]

白線引き 幅150mm[消去]
総長さ L=118.00m



【開放廊下】

コンクリート縁石：幅150mm

【H1-5棟】

内は、改修内容を示す。

【[改修前] 駐車場(4)平面図 S=1/100】

鳥取県
令和6年度
J2401367
東部建築住宅
事務所

TD 高垣設計室
ROOM TAKAGAKI ARCHITECT & DESIGNROOM
一級建築士事務所 鳥取県知事登録 第03-1324号

TITLE NAME 県営住宅北園第一団地駐車場ライン更新工事
DRAWING NAME 【改修前】 駐車場(4)平面図

SCALE S=1/100
DATE 令和07.02
A3版図面縮小率：70.7%

意匠設計担当 高垣 護
一級建築士大臣登録 第279890号

DRAWING NO. A-09

【集会場】

【自転車置場】

【駐車場(4)概要】

《改修前》	駐車台数：24台
《改修後》	駐車台数：19台

【駐車場(3)】

【ポンプ庫】

【受水槽】

外灯
コンクリート側溝：幅500mm

コンクリート側溝：幅500mm

ゴミ置場

【H1-6棟】

コンクリート縁石：幅150mm

白線引き(ゼブラゾーン) [新設]

駐車番号 [新設] - (44文字)

白線引き(ゼブラゾーン) [新設]

アスファルト舗装 [既設のまま]

白線引き 幅150mm [新設]
総長さ L=111.00m

白線引き(ゼブラゾーン) [新設]

白線引き(ゼブラゾーン) [新設]

【開放廊下】

コンクリート縁石：幅150mm

【H1-5棟】

内は、改修内容を示す。

【[改修後] 駐車場(4)平面図 S=1/100】

駐車場白線引きは、溶融式・実線(白色・幅150mm)とする。
駐車番号は、型抜き7レ文字(高300mm程度)とする。

TD 高垣設計室
ROOM TAKAGAKI ARCHITECT & DESIGNROOM
一級建築士事務所 鳥取県知事登録 第03-1324号

TITLE NAME 県営住宅北園第一団地駐車場ライン更新工事
DRAWING NAME 【改修後】 駐車場(4)平面図

SCALE S=1/100
DATE 令和07.02
A3版図面縮小率：70.7%

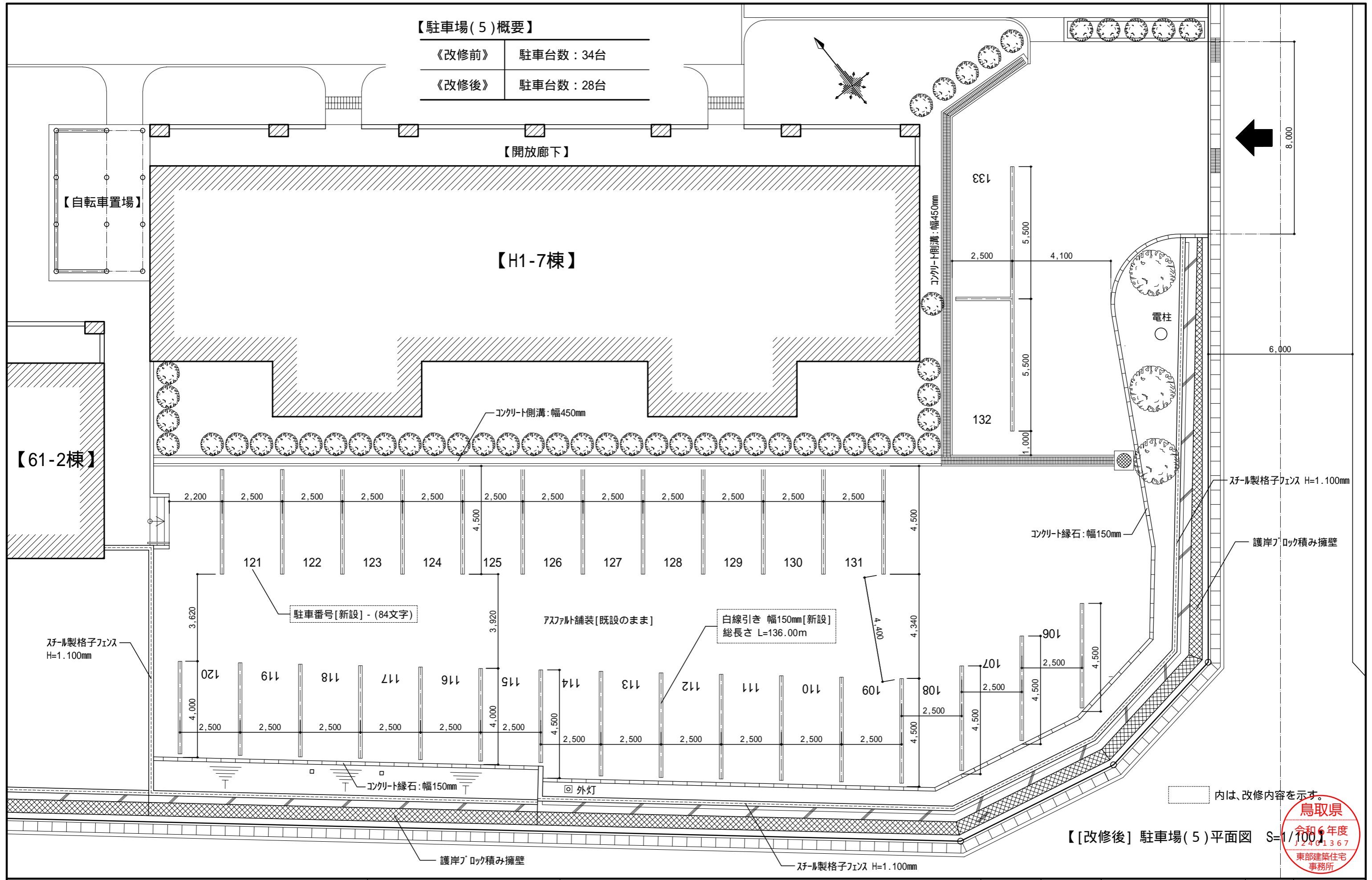
意匠設計担当 高垣 護
一級建築士大臣登録 第279890号

DRAWING NO. A-10

鳥取県
令和6年度
J2401367
東部建築住宅
事務所

【駐車場(5)概要】

《改修前》	駐車台数：34台
《改修後》	駐車台数：28台



内は、改修内容を示す。

【改修後】駐車場(5)平面図 S=1/100



駐車場白線引きは、溶融式・実線(白色・幅150mm)とする。
 駐車番号は、型抜きステンレ文字(高300mm程度)とする。

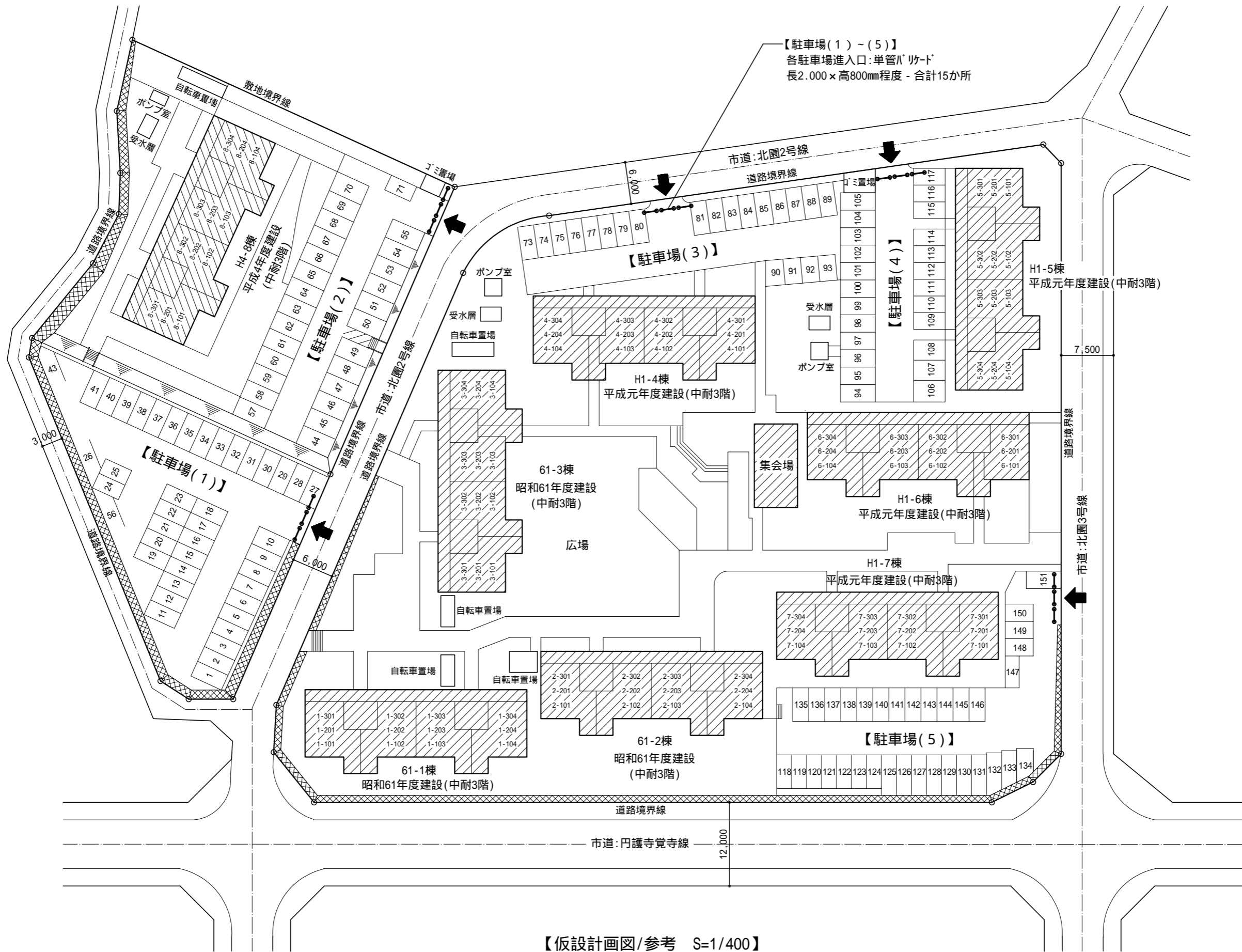
TD 高垣設計室
 ROOM TAKAGAKI ARCHITECT & DESIGN ROOM
 一級建築士事務所 鳥取県知事登録 第03-1324号

TITLE NAME 県営住宅北園第一団地駐車場ライン更新工事
 DRAWING NAME 【改修後】駐車場(5)平面図

SCALE S=1/100
 DATE 令和07.02
 A3版図面縮小率:70.7%

意匠設計担当 高垣 護
 一級建築士大臣登録 第279890号

DRAWING NO. A-12



【仮設計画図/参考 S=1/400】

現状駐車番号:1~151(42、72欠番)

