
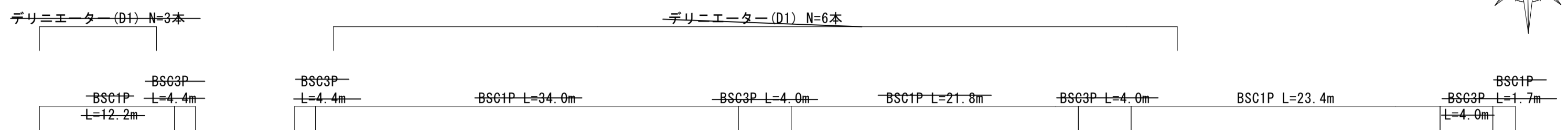


凡例

車道	水路
歩道	集水樹工
切土法面	緑石工
盛土法面	擁壁工



本線シフトのすりつけ長 L=50.0m
 $50 \times 3.0 / 3 = 50m \geq 40m$

右折車線長 L=60.0m

本線シフトのすりつけ長 L=50.0m
 $50 \times 3.0 / 3 = 50m \geq 40m$

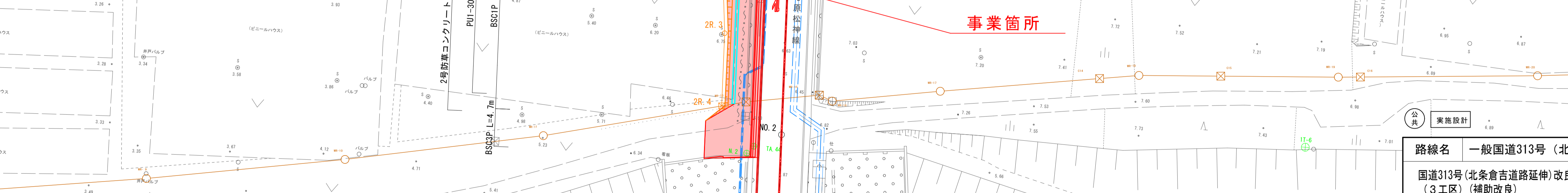
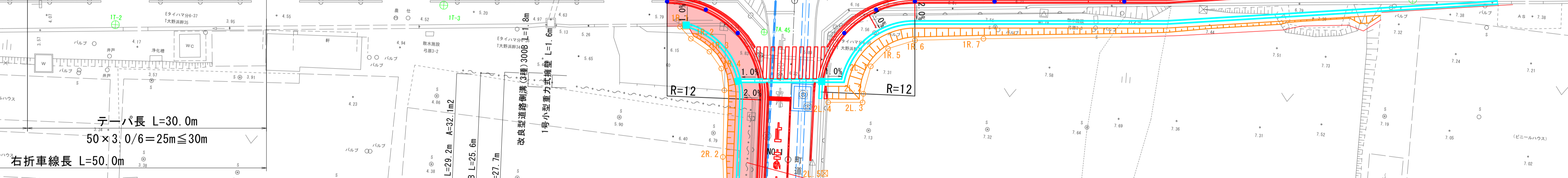
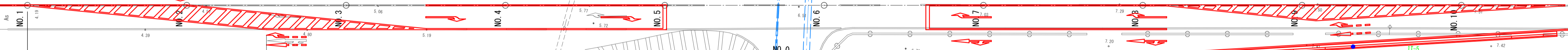
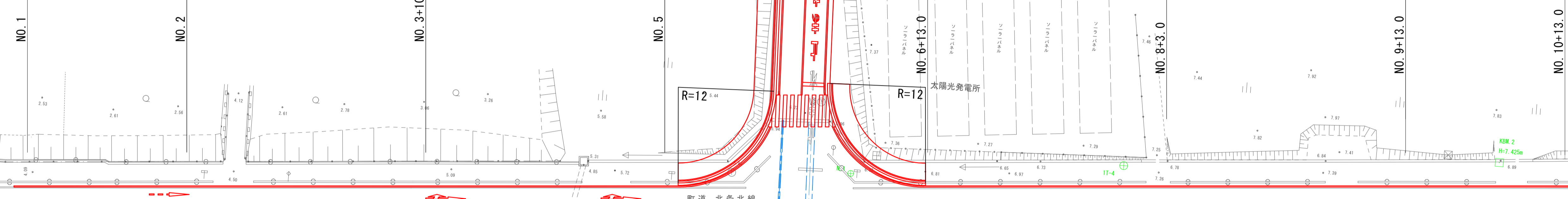
右折車線長 L=60.0m

テーパー長 L=30.0m
 $50 \times 3.0 / 6 = 25m \leq 30m$

滞留長 L=30.0m

滞留長 L=30.0m

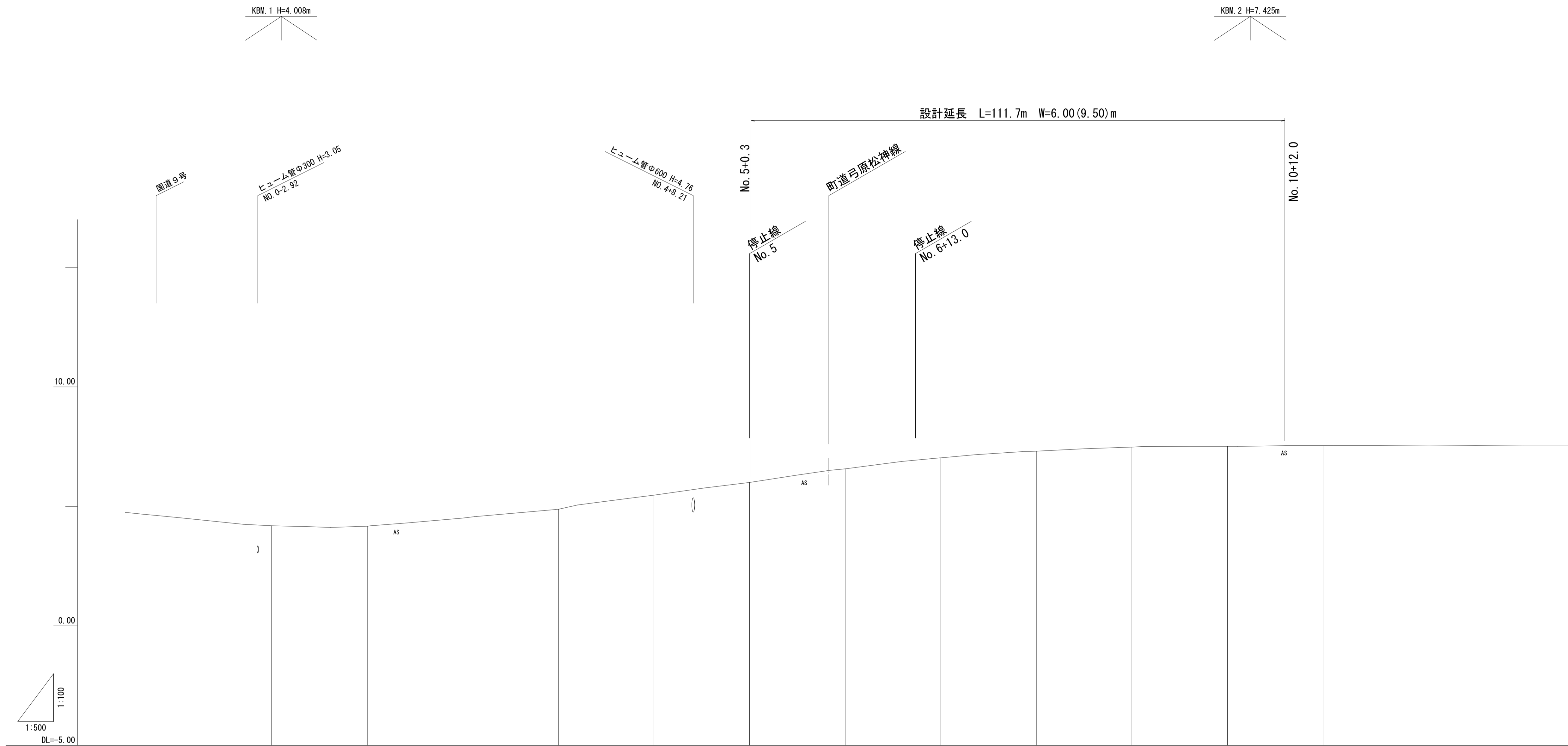
テーパー長 L=30.0m
 $50 \times 3.0 / 6 = 25m \leq 30m$



路線名	一般国道313号 (北条倉吉道路)	
国道313号 (北条倉吉道路延伸) 改良工事 (3工区) (補助改良)		
図名	平面図	
位置	東伯郡北条町弓原	
縮尺	1:300	単位 M
図号	全 15 葉中の内 1	
令和 6 年度施行 鳥取県		
鳥取県中部総合事務所 県土整備局		

※A3印刷の場合縮尺が1/2となります

縦断面図（町道北条北線）



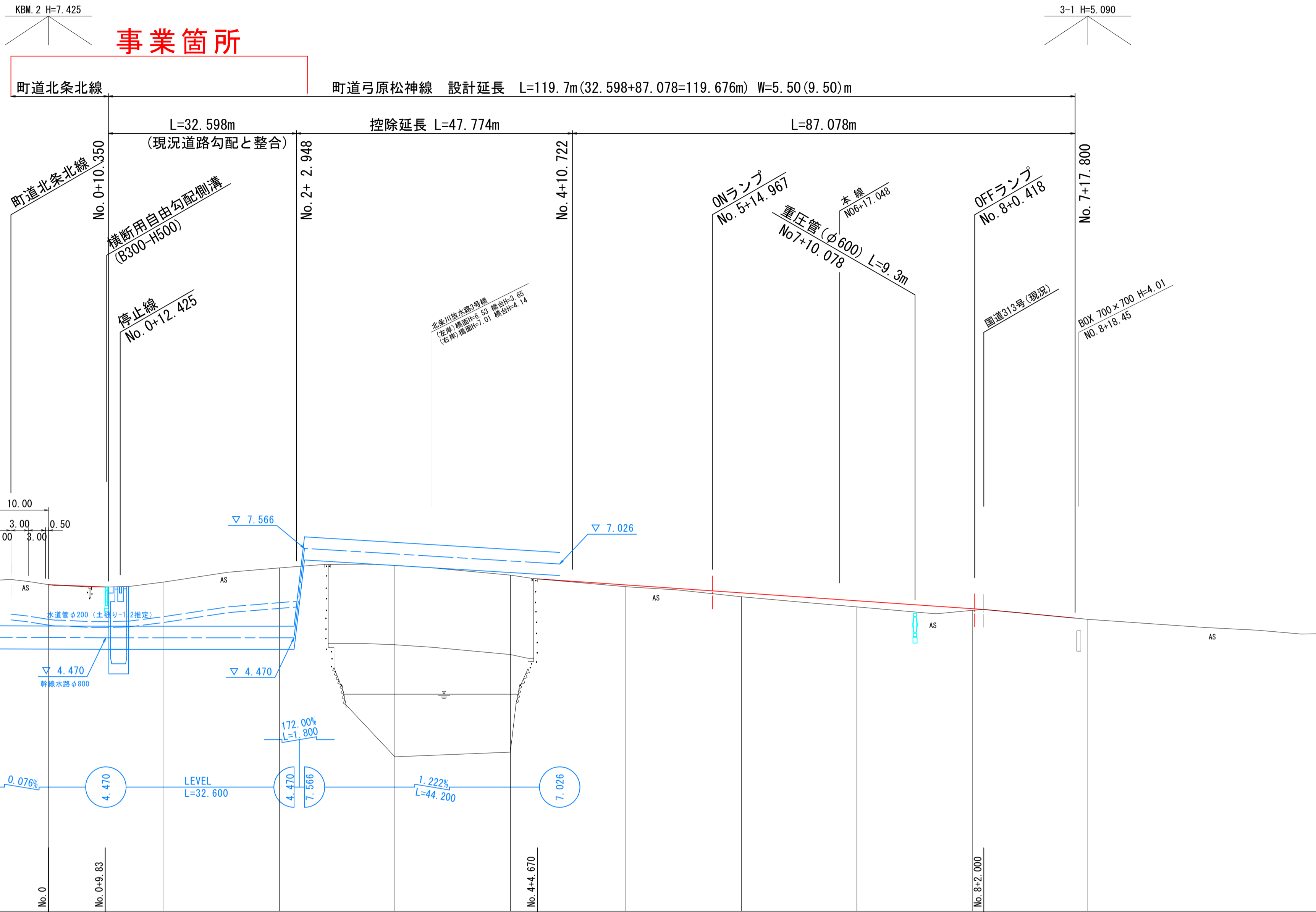
勾配													
盛土													
切土													
計面高													
地盤高		4.19	4.17	4.51	4.88	5.47	6.00	6.57	7.03	7.31	7.48	7.51	7.54
追加距離	0.000	20.000	40.000	60.000	80.000	100.000	120.000	140.000	160.000	180.000	200.000	220.000	
単距離	0.000	20.000	20.000	20.000	20.000	20.000	20.000	20.000	20.000	20.000	20.000	20.000	20.000
測点	NO. 0	NO. 1	NO. 2	NO. 3	NO. 4	NO. 5	NO. 6	NO. 7	NO. 8	NO. 9	NO. 10	NO. 11	
曲線	R=∞ L=220m												

公共 実施設計

路線名	町道北条北線		
位置	国道313号(北条倉吉道路延伸)改良工事 (3工区) (補助改良)		
図名	縦断面図1		
位置	東伯郡北条町弓原		
縮尺	V=1:100 H=1:500	単位	M
図号	全 15 葉中の内2		
令和 6 年度施行	鳥取県		
鳥取県 中部総合事務所 県土整備局			

※A3印刷の場合縮尺が1/2となります

縦断面図 (町道弓原松神線)



1:100
DL=-5.00

勾配	0.076%		0.814%		172.00%		1.222%		1.371%			
盛土	0.08m L=9.83m		0.230m		1.800m		44.200m		77.330m			
切土												
計画高	4.470		7.566		4.470		7.026		5.450			
地盤高	6.31	6.40	6.89	6.98	6.64	6.24	6.300	6.095 (6.025)	6.026	5.752	5.477 (5.472)	5.11
追加距離	0.000	20.000	40.000	60.000	80.000	100.000	120.000	140.000	160.000	180.000		
崖距離	0.000	20.000	20.000	20.000	20.000	20.000	20.000	20.000	20.000	20.000	20.000	
測点	NO.0	NO.1	NO.2	NO.3	NO.4	NO.5	NO.6	NO.7	NO.8	NO.9		
曲線	R=∞ L=180m											
片勾配	—— (左側)		—— (左側)		—— (左側)		—— (左側)		—— (左側)		—— (左側)	
	- - - (右側)		- - - (右側)		- - - (右側)		- - - (右側)		- - - (右側)		- - - (右側)	

公共 実施設計

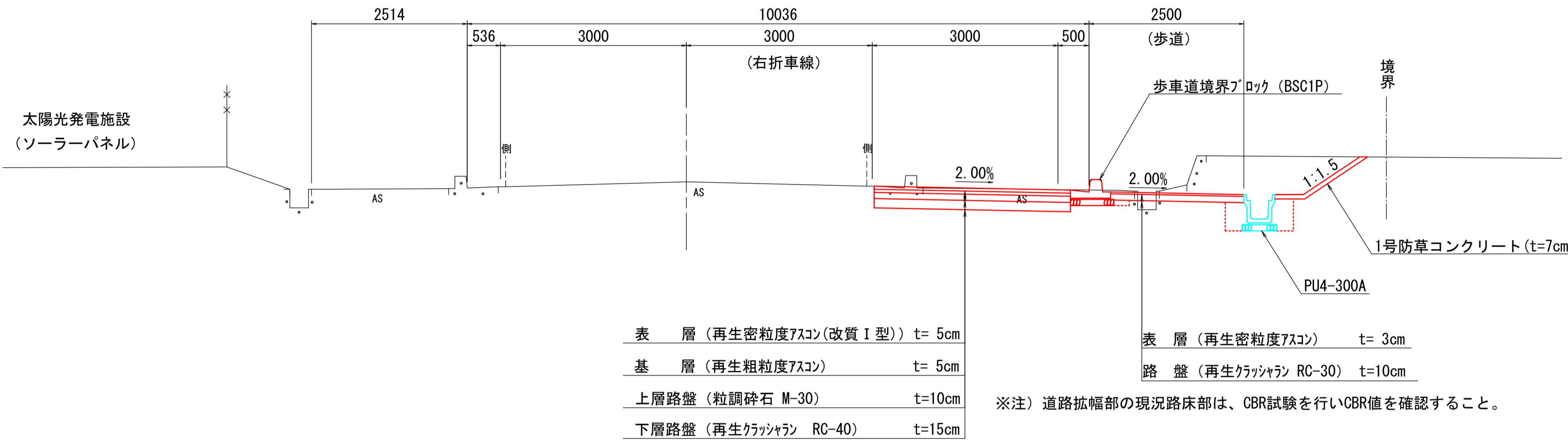
路線名	町道弓原松神線		
位置	国道313号(北条倉吉道路延伸)改良工事 (3工区) (補助改良)		
図名	縦断面図2		
位置	東伯郡北条町弓原		
縮尺	V=1:100 H=1:500	単位	M
図号	全 15 葉中の内3		
令和 6 年度施行	鳥取県		
鳥取県 中部総合事務所 県土整備局			

※A3印刷の場合縮尺が1/2となりま

標準断面図 S=1:50

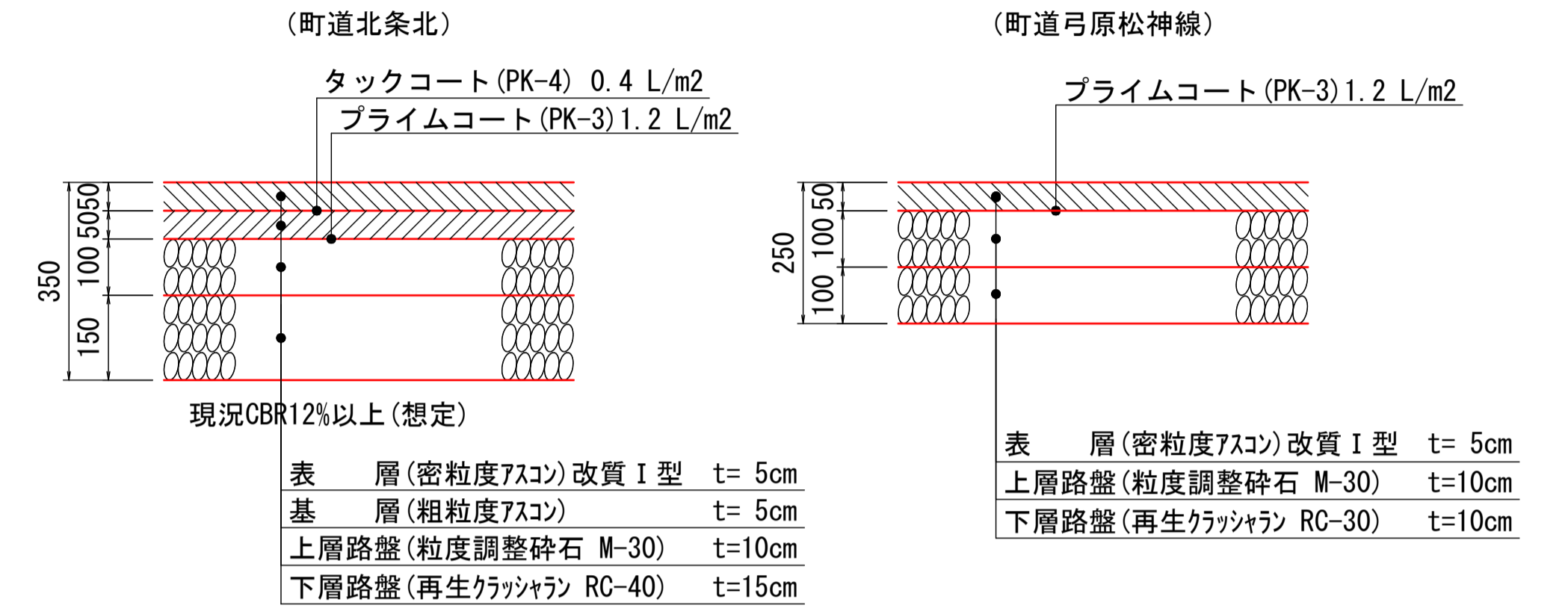
町道北条北線

NO. 7付近

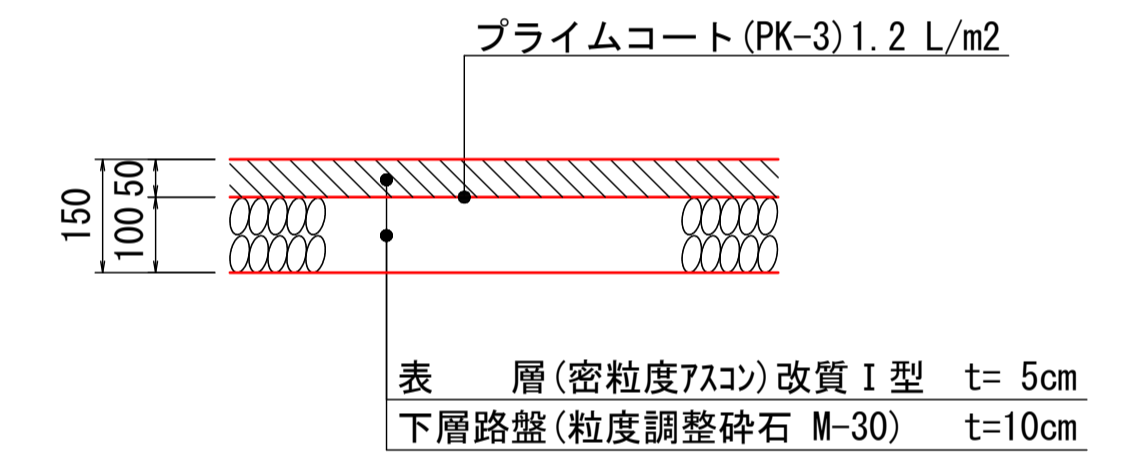


舗装構成 S=1:10

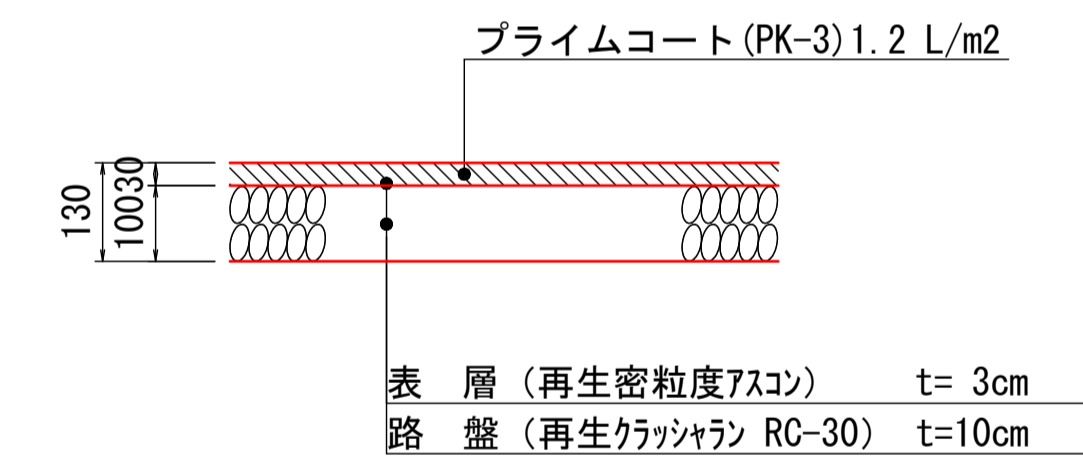
車道舗装



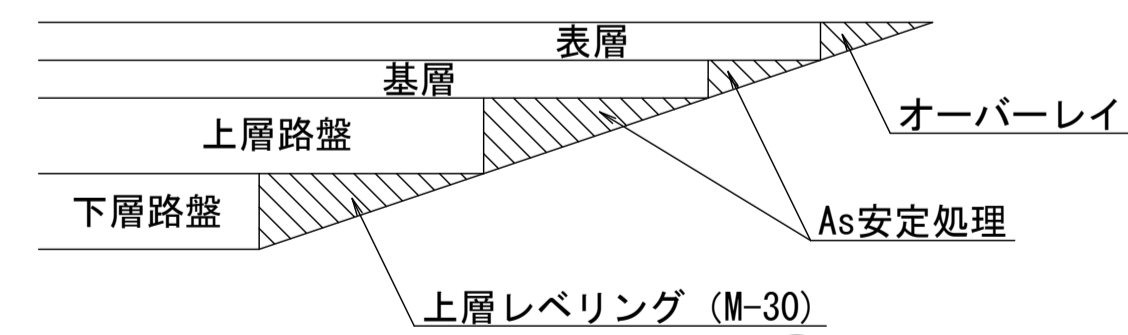
路肩舗装



歩道舗装

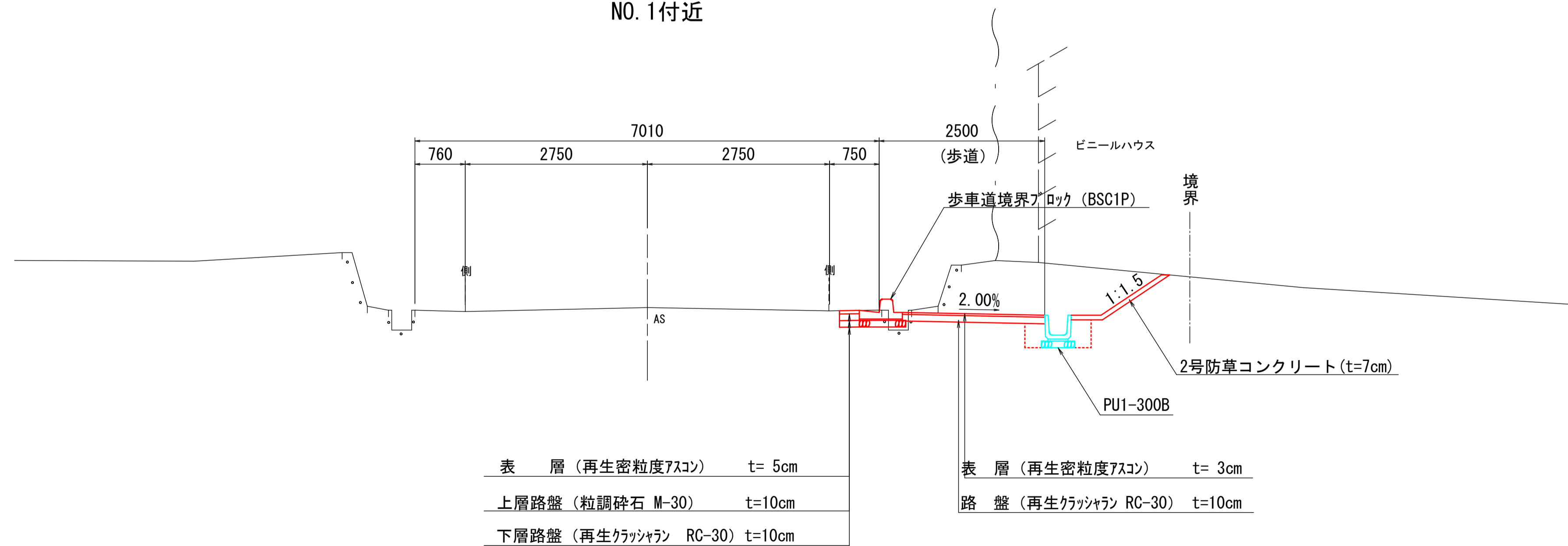


すり付け部詳細



町道弓原松神線

NO. 1付近



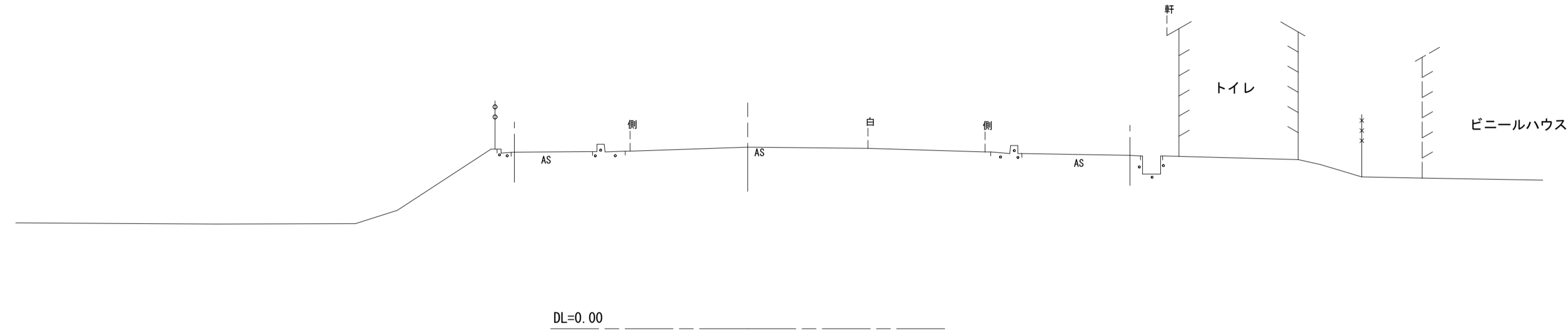
路線名	町道北条北線・町道弓原松神線		
国道313号 (北条倉吉道路延伸) 改良工事 (3工区) (補助改良)			
図名	標準断面図		
位置	東伯郡北条町弓原		
縮尺	図示	単位	mm
図号	全	15	葉中の内4
令和6年度施行	鳥取県		
鳥取県 中部総合事務所 県土整備局			

※A3印刷の場合縮尺が1/2となりま

D=20.000

NO. 2

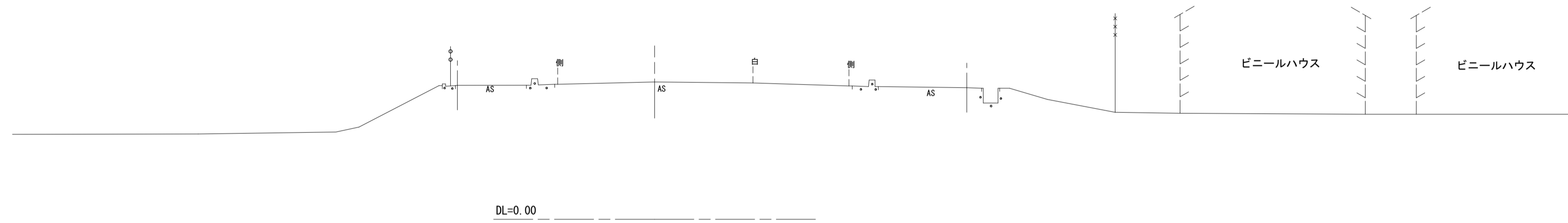
GH=4.51



D=20.000

NO. 1

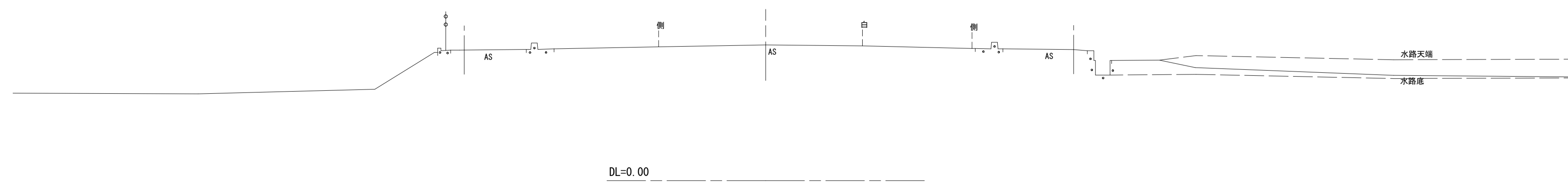
GH=4.17



D=20.000

NO. 0

GH=4.19

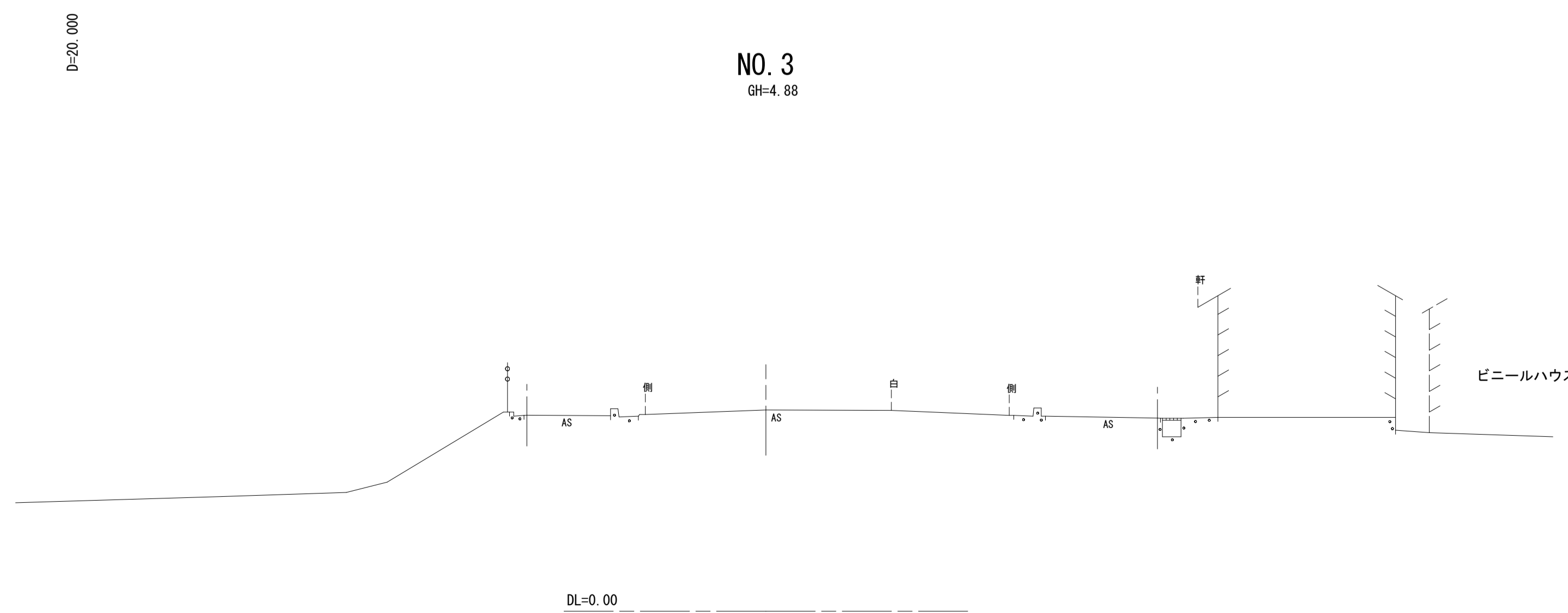
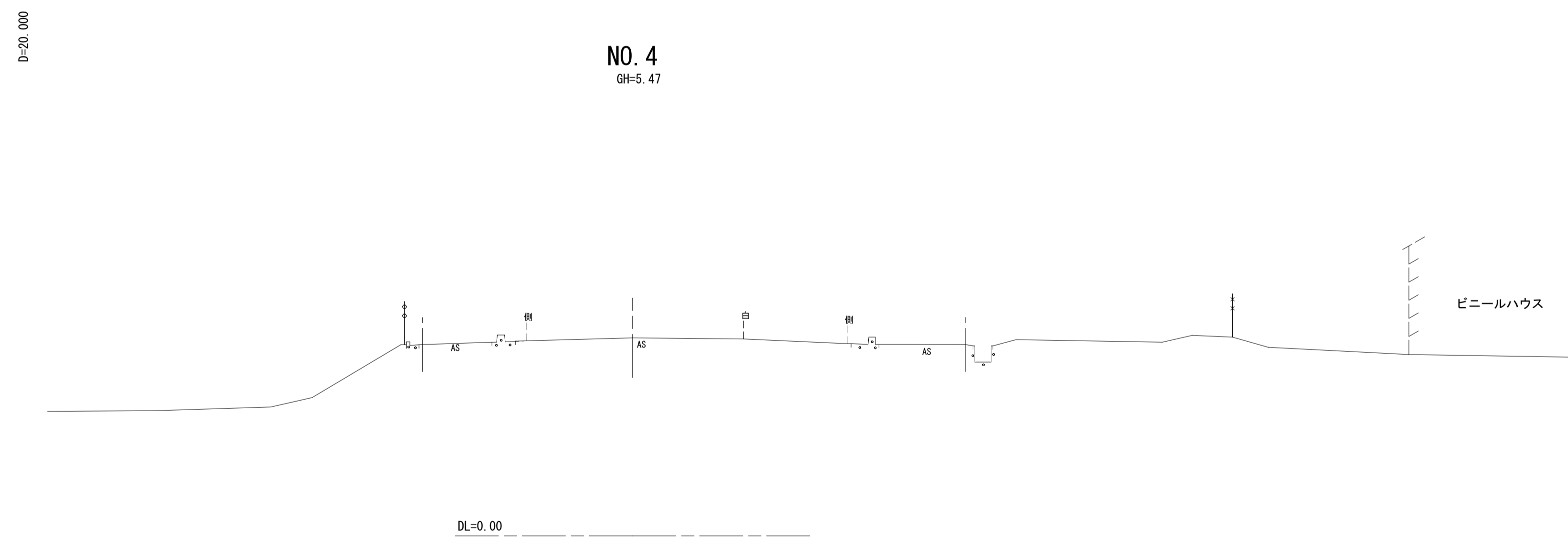
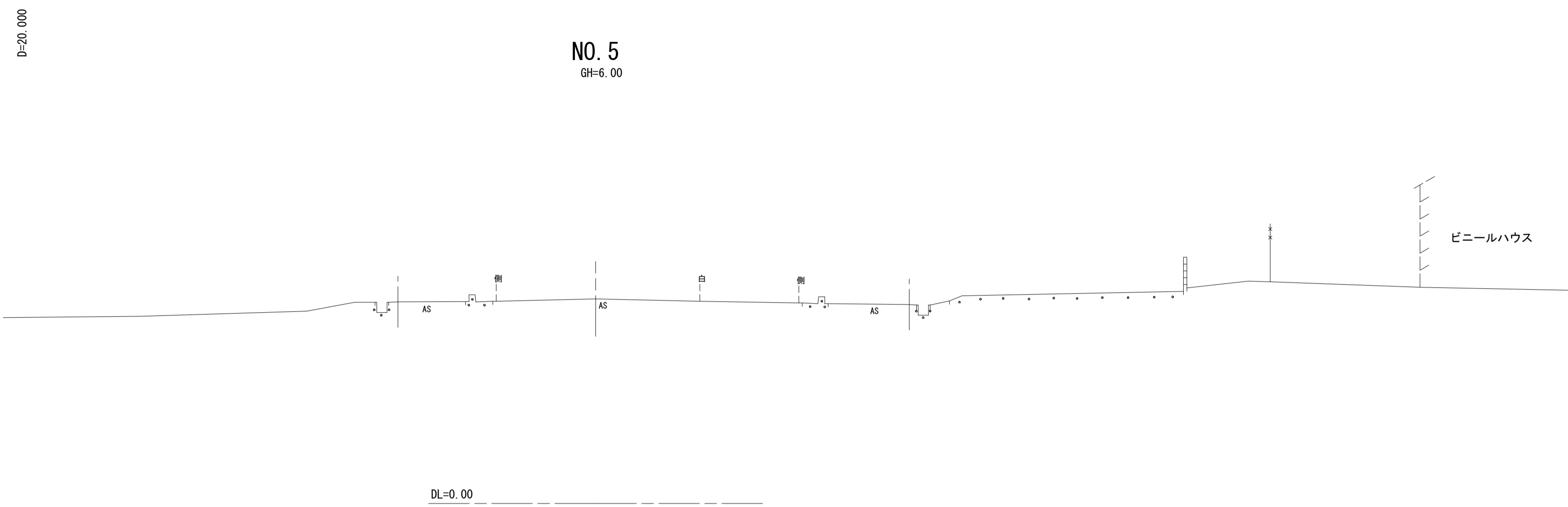


公共 実施設計

路線名	町道北条北線		
位置	国道313号(北条倉吉道路延伸)改良工事 (3工区)(補助改良)		
図名	横断面図(1/4)		
位置	東伯郡北条町弓原		
縮尺	1:100	単位	M
図号	全 15 葉中の内 5		
	令和 6 年度施行	鳥取県	
	鳥取県中部総合事務所 県土整備局		

※注) 道路拡幅部の現況路床部はCBR試験を行いCBR値を確認すること。

NO. 0~NO. 2

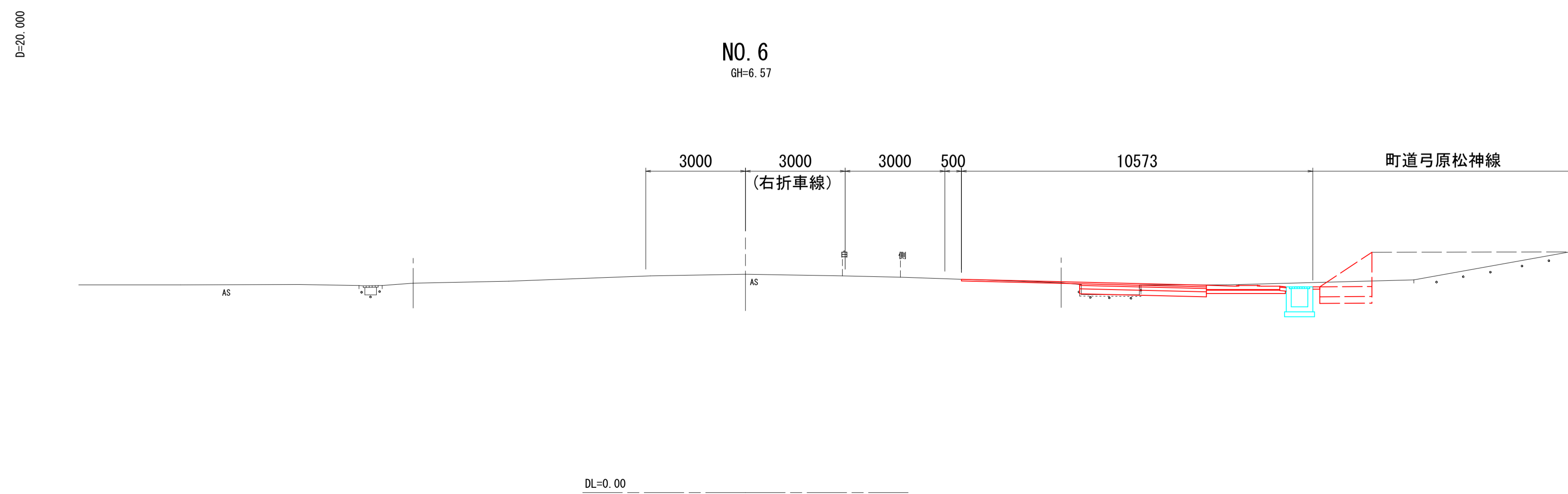
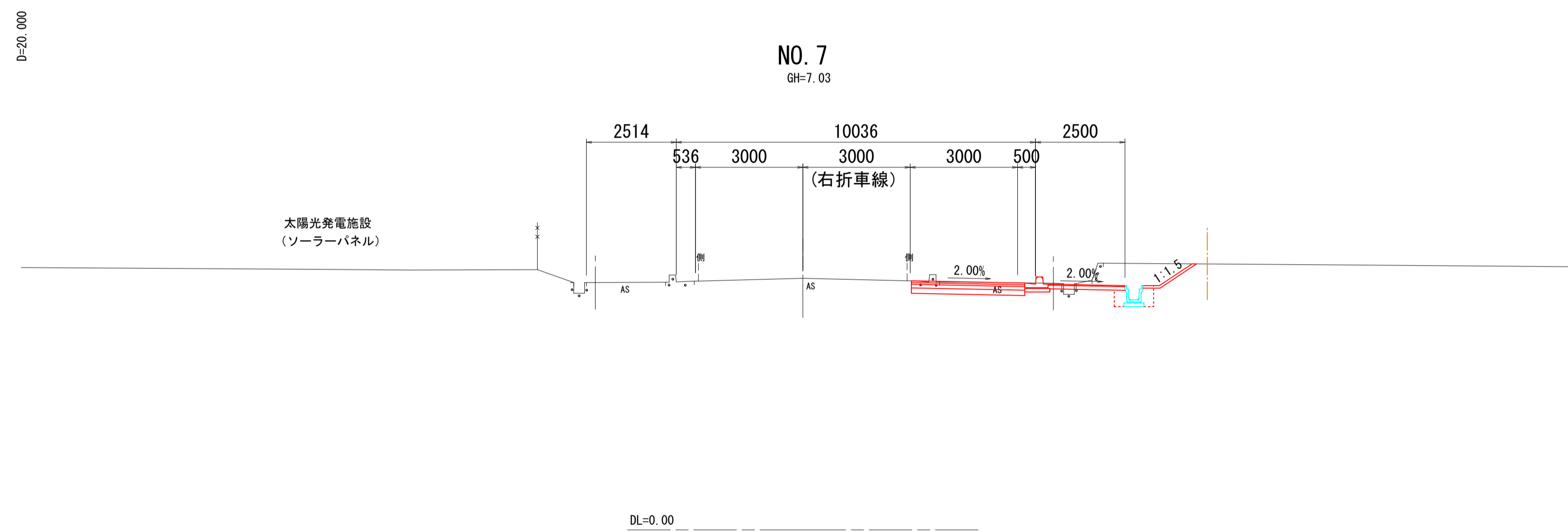
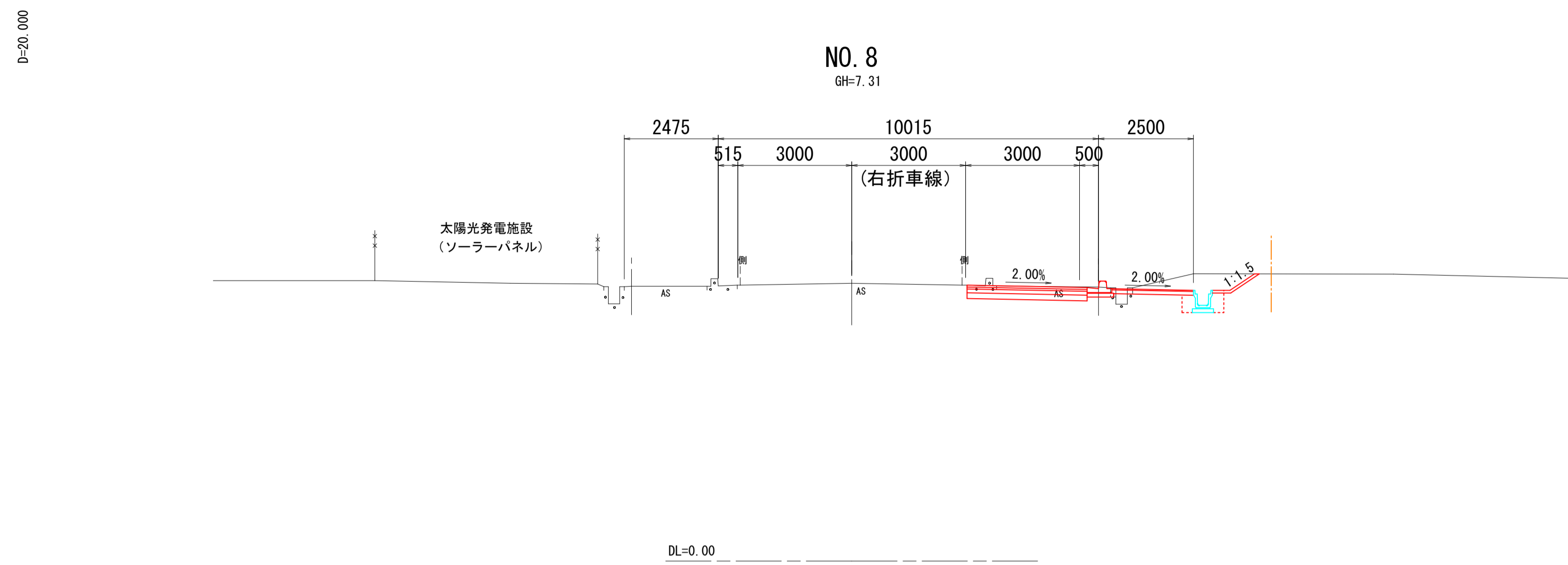


公共 実施設計

路線名	町道北条北線		
	国道313号(北条倉吉道路延伸)改良工事 (3工区)(補助改良)		
図名	横断面図(2/4)		
位置	東伯郡北条町弓原		
縮尺	1:100	単位	M
図号	全 15葉中の内6		
	令和6年度施行		鳥取県
	鳥取県中部総合事務所 県土整備局		

※注) 道路拡幅部の現況路床部はCBR試験を行いCBR値を確認すること。

NO. 3~NO. 5



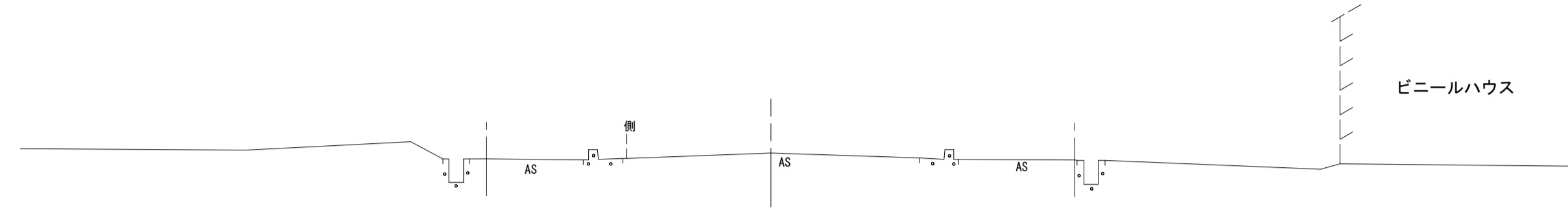
公共 実施設計

路線名	町道北条北線		
国道313号(北条倉吉道路延伸)改良工事 (3工区)(補助改良)			
図名	横断面図(3/4)		
位置	東伯郡北条町弓原		
縮尺	1:100	単位	M
図号	全 15葉中の内7		
令和6年度施行		鳥取県	
鳥取県中部総合事務所 県土整備局			

※注) 道路拡幅部の現況路床部はCBR試験を行いCBR値を確認すること。

NO. 6~NO. 8

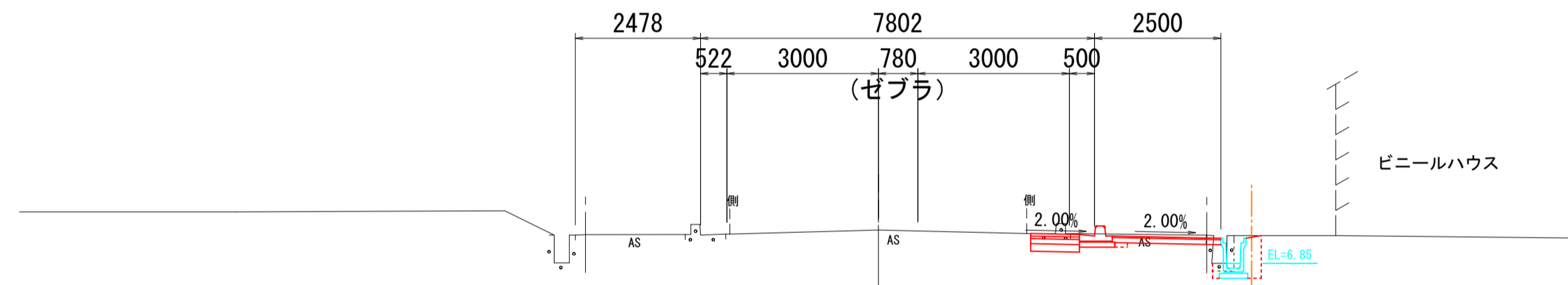
NO. 11
GH=7.54



DL=0.00

D=20.000

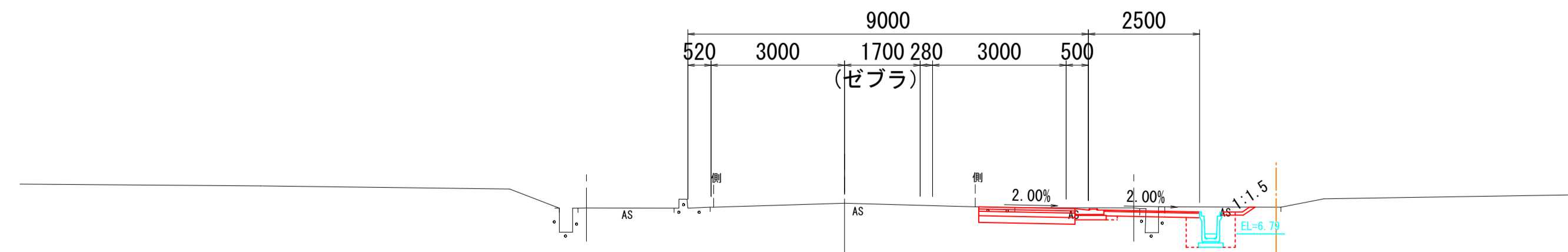
NO. 10
GH=7.51



DL=0.00

D=20.000

NO. 9
GH=7.48



DL=0.00

公共 実施設計

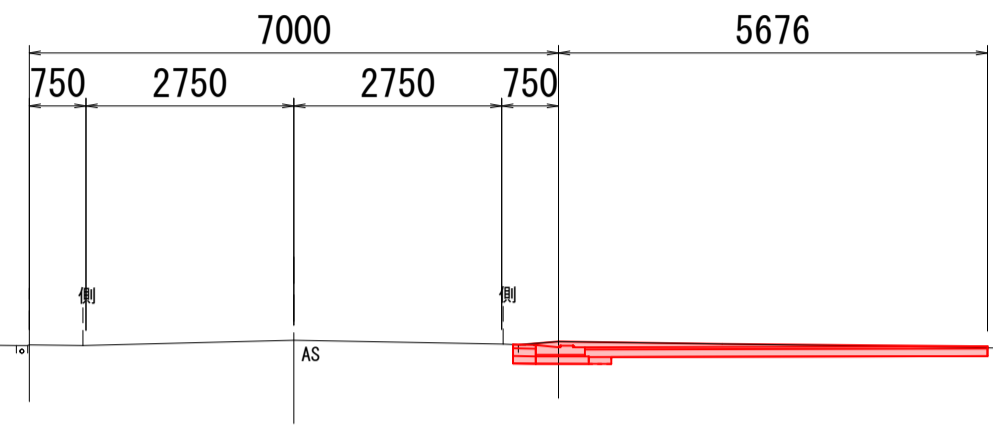
路線名	町道北条北線		
国道313号(北条倉吉道路延伸)改良工事 (3工区)(補助改良)			
図名	横断面図(4/4)		
位置	東伯郡北条町弓原		
縮尺	1:100	単位	M
図号	全 15葉中の内8		
令和6年度施行		鳥取県	
鳥取県中部総合事務所 県土整備局			

※注) 道路拡幅部の現況路床部はCBR試験を行いCBR値を確認すること。

NO. 9~NO. 11

D=20.000

NO. 2
GH=6.89

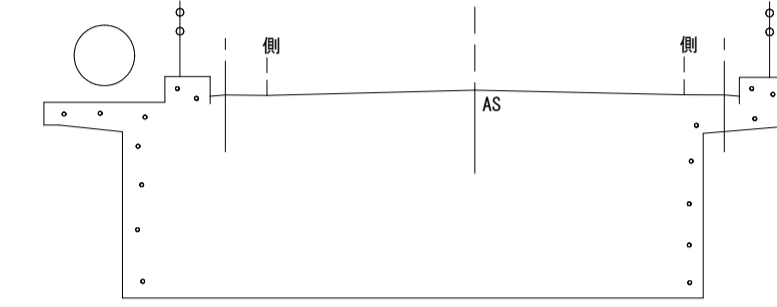


水道管φ200 (土被り-1.2推定)

DL=0.00

D=20.000

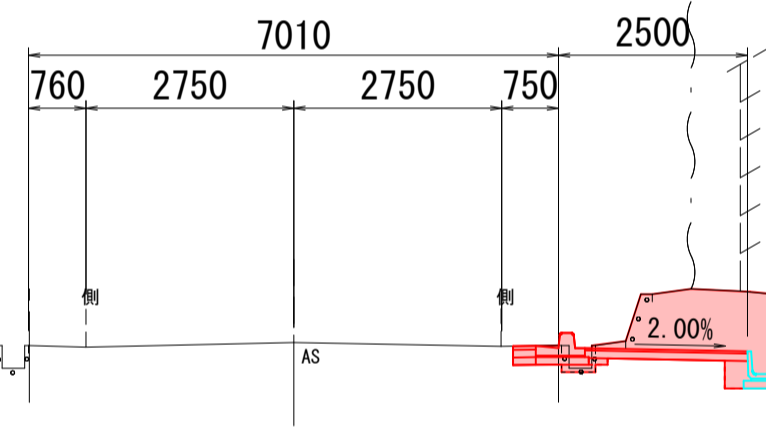
NO. 4
GH=6.64



DL=0.00

D=20.000

NO. 1
GH=6.40

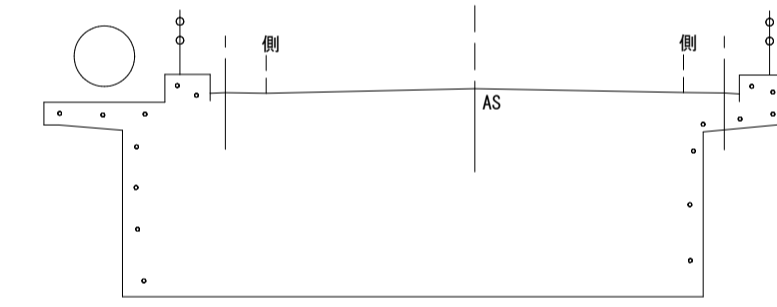


水道管φ200 (土被り-1.2推定)

DL=0.00

D=20.000

NO. 3
GH=6.98



DL=0.00

D=20.000

NO. 0
GH=6.31



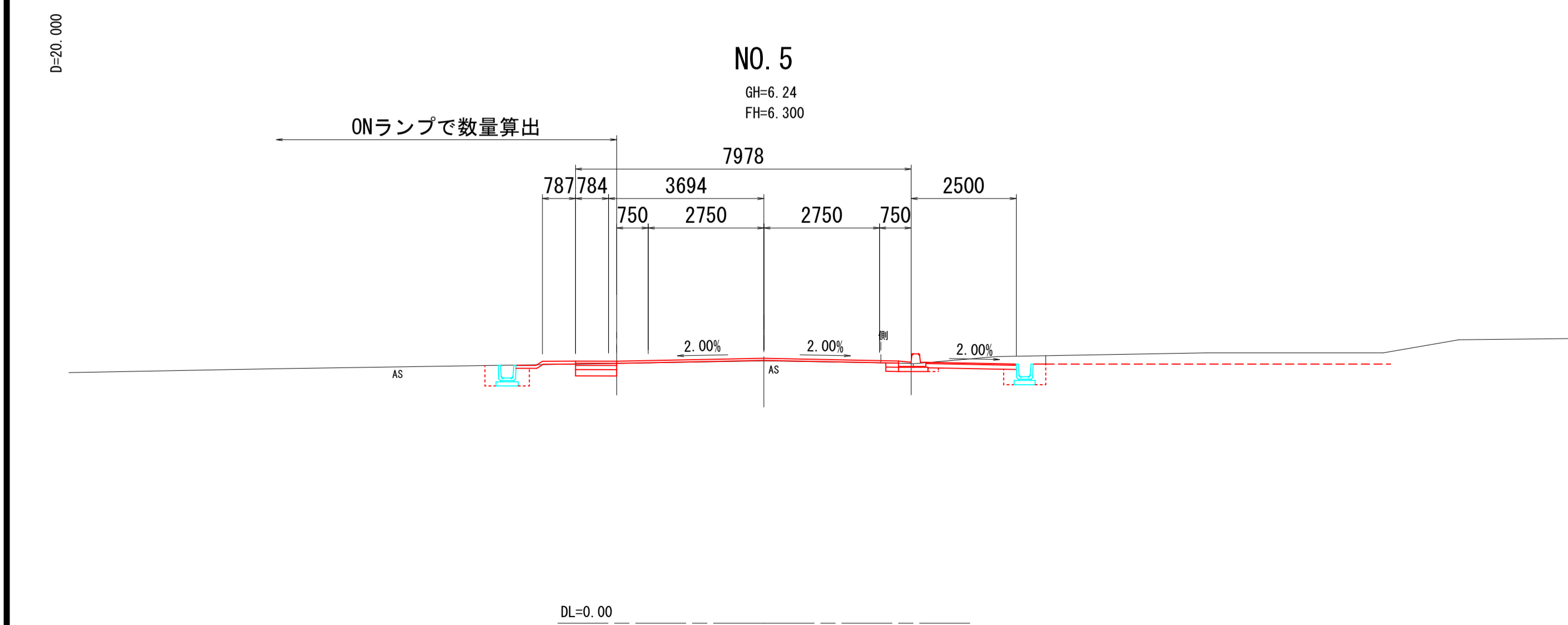
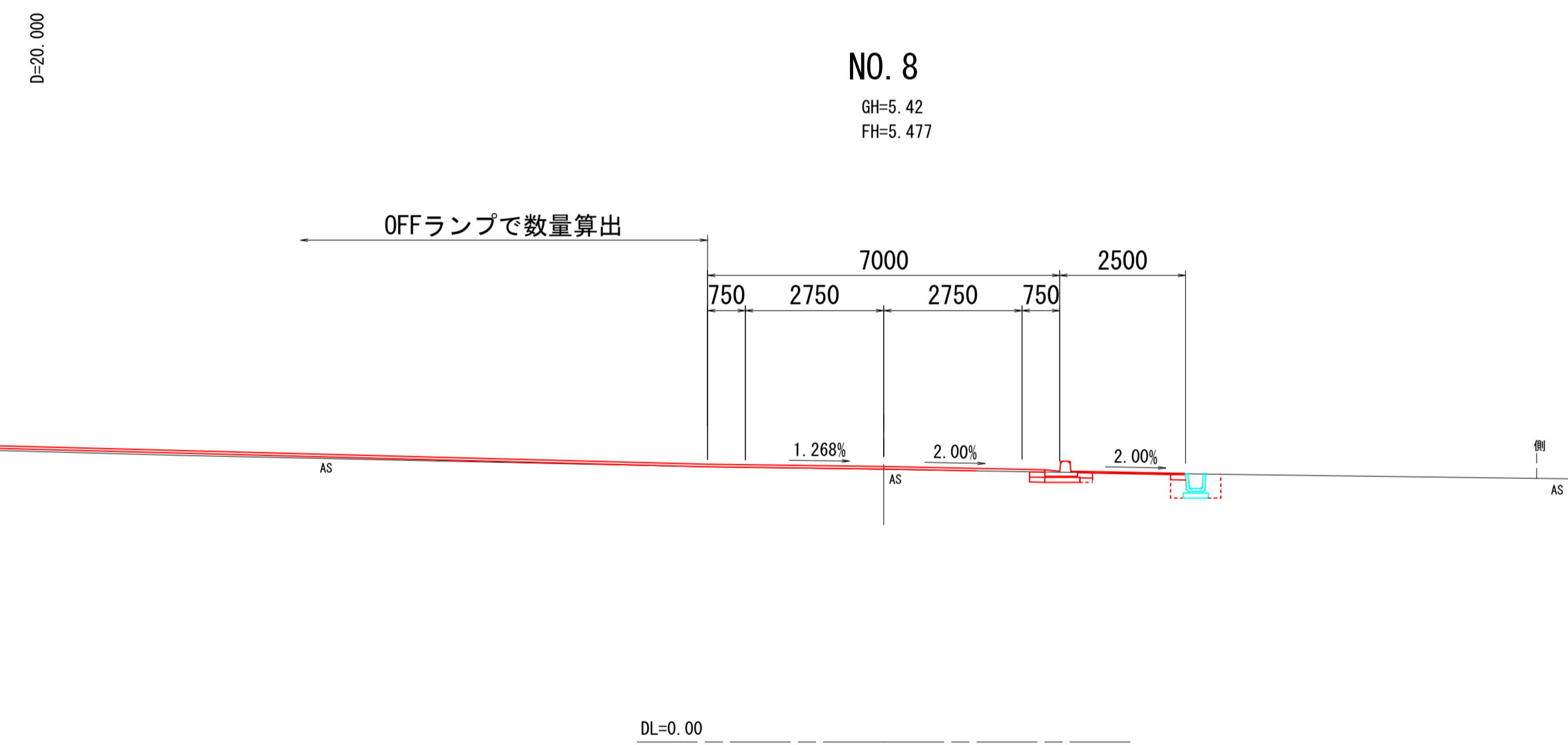
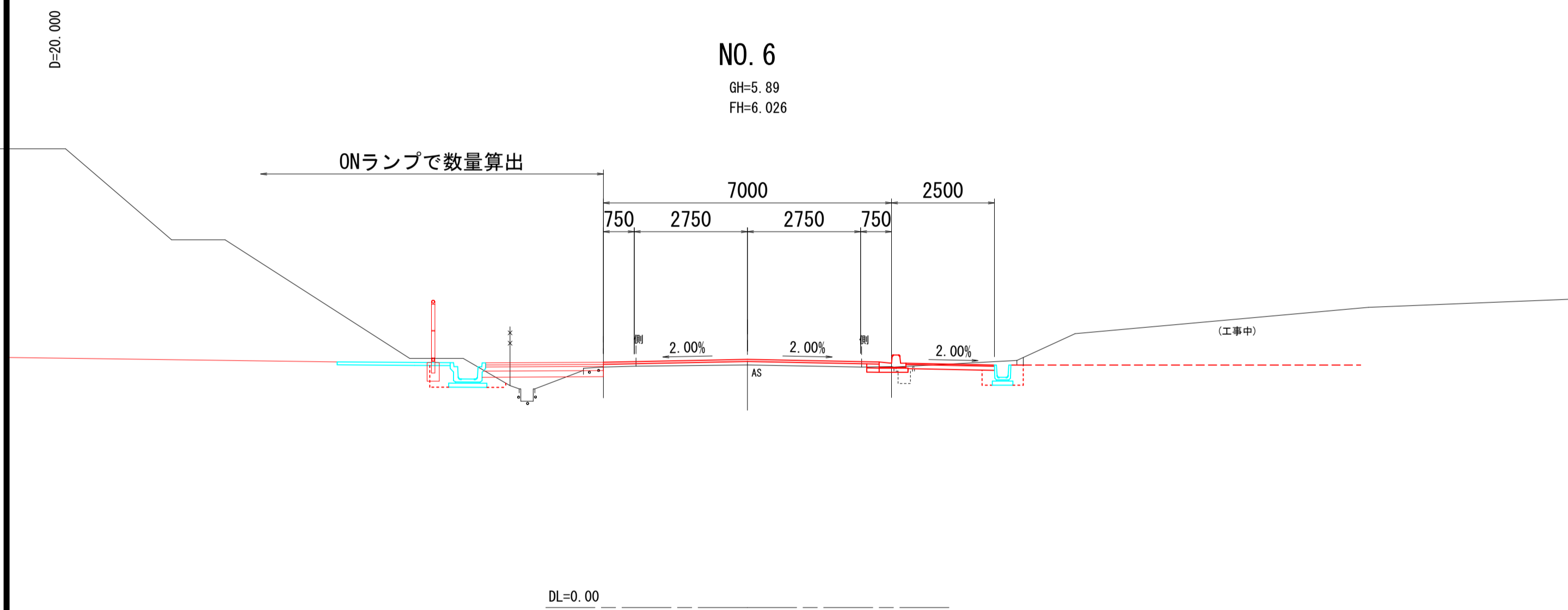
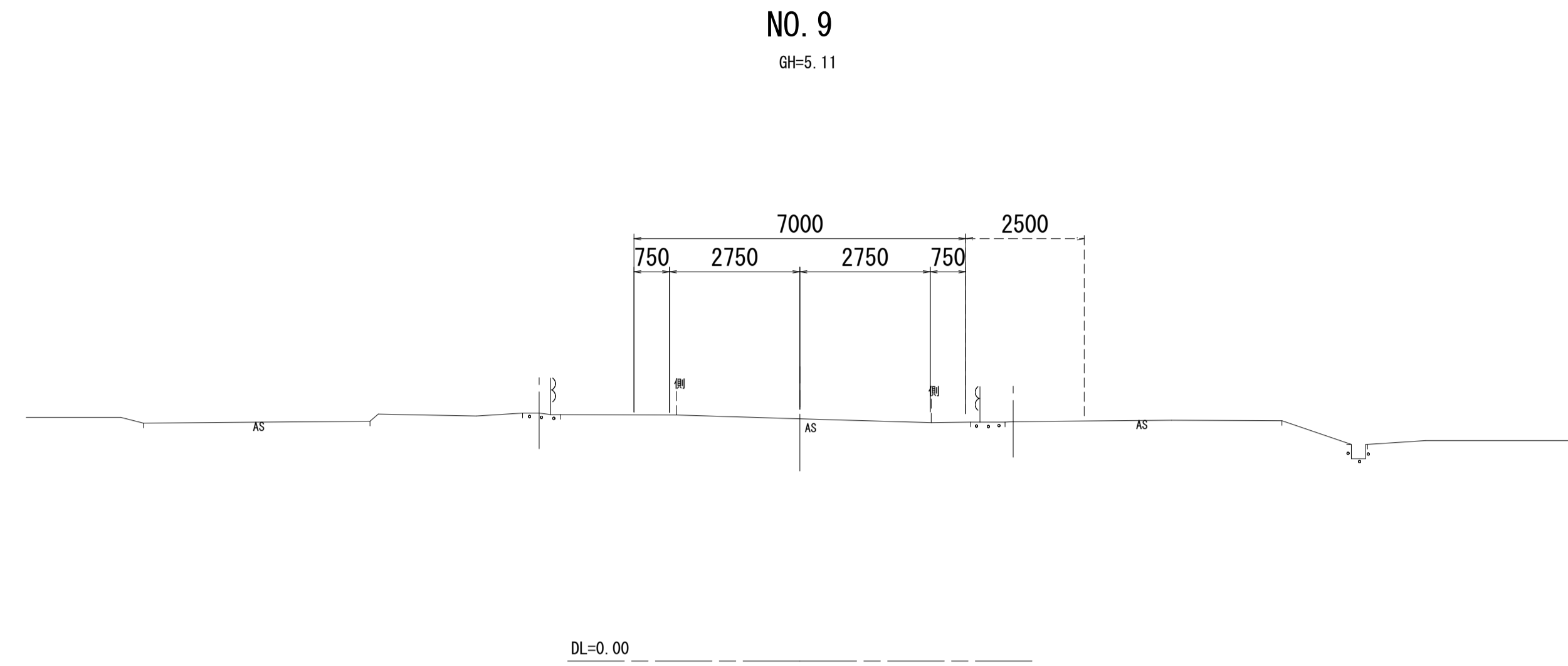
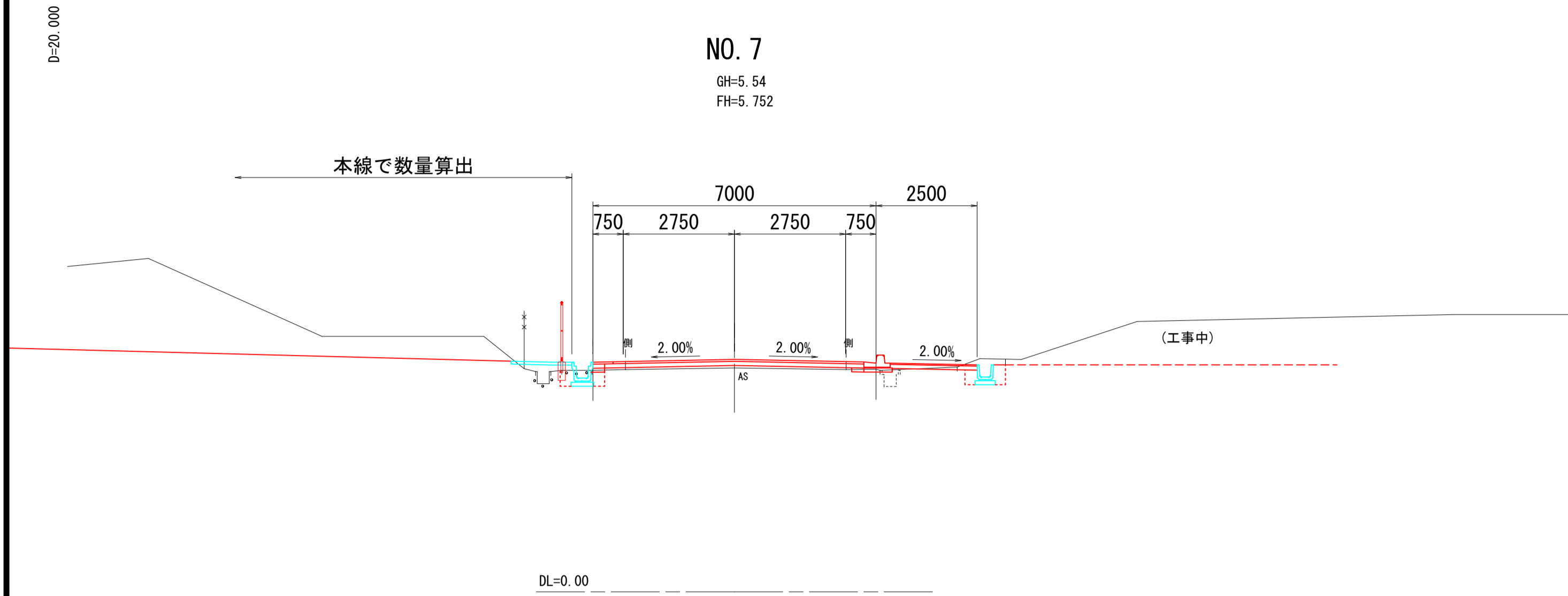
水道管φ200 (土被り-1.2推定)

DL=0.00

公共 実施設計

路線名	町道弓原松神線		
国道313号(北条倉吉道路延伸)改良工事 (3工区)(補助改良)			
図名	横断面図(1/2)		
位置	東伯郡北条町弓原		
縮尺	1:100	単位	M
図号	全 15 葉中の内9		
令和 6 年度施行		鳥取県	
鳥取県中部総合事務所 県土整備局			

NO. 0~NO. 4



公共 実施設計

路線名	町道弓原松神線		
国道313号(北条倉吉道路延伸)改良工事 (3工区)(補助改良)			
図名	横断面図(2/2)		
位置	東伯郡北条町弓原		
縮尺	1:100	単位	M
図号	全 15 葉中の内 10		
令和 6 年度施行		鳥取県	
鳥取県中部総合事務所 県土整備局			

NO. 5~NO. 9