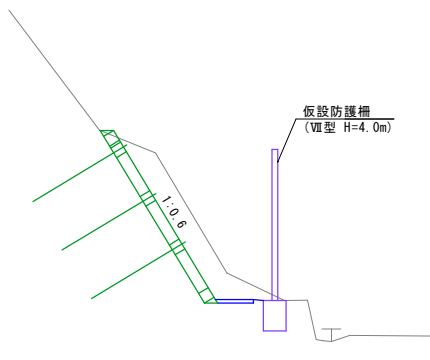


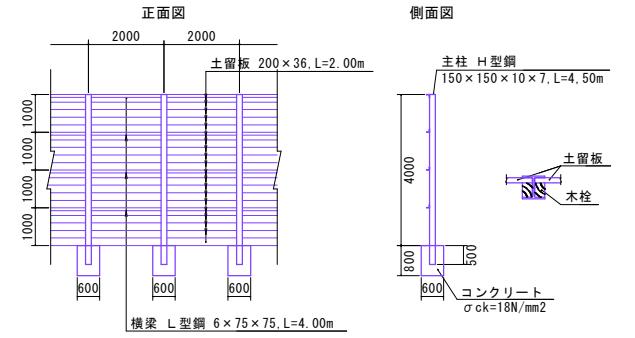
仮設工図 S=1:500



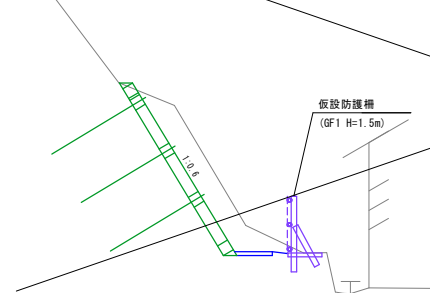
仮設工標準断面図 S=1:100



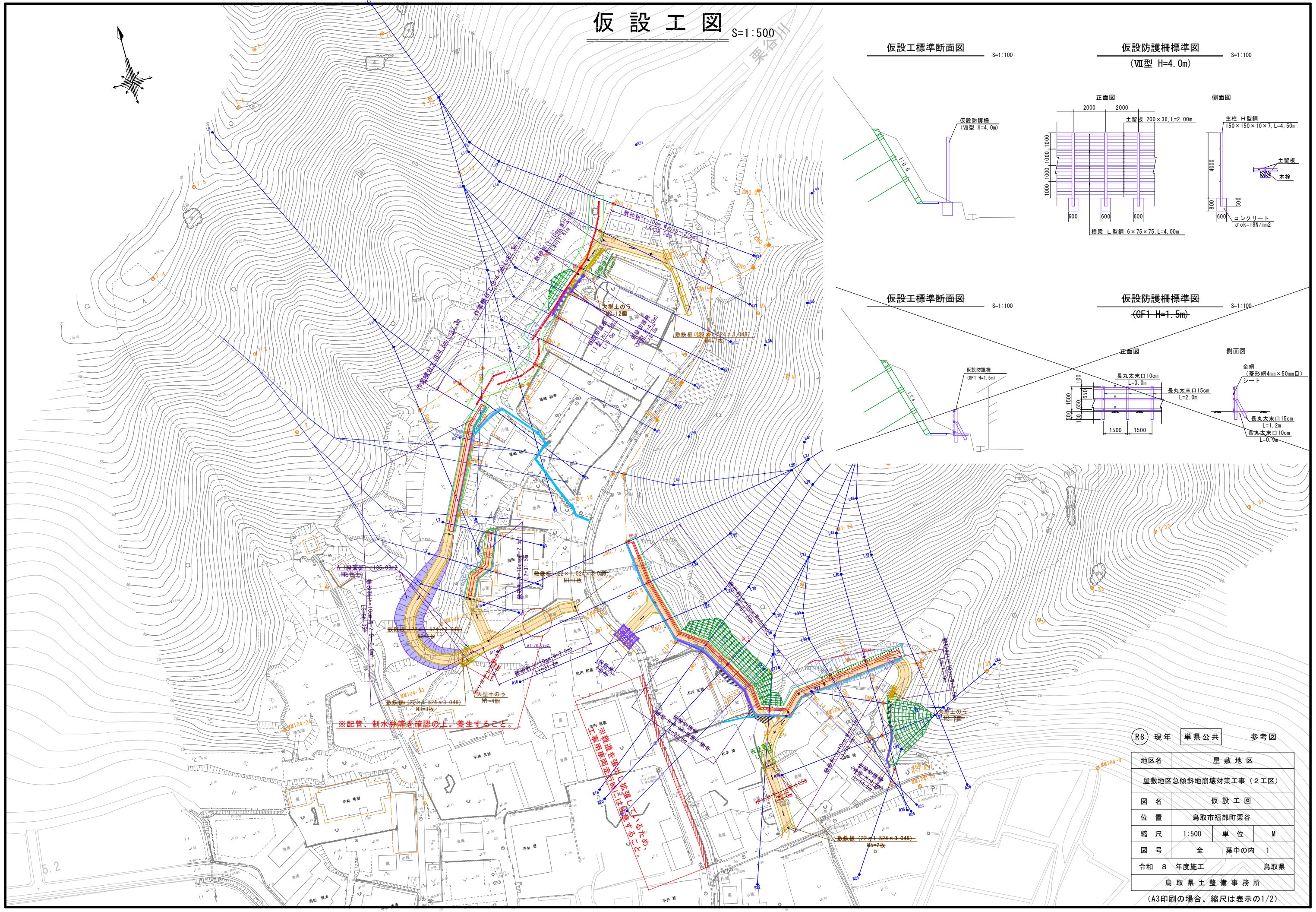
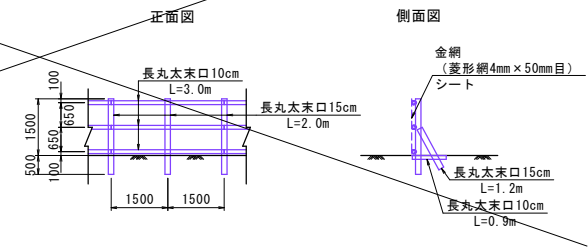
仮設防護柵標準図 (VII型 H=4.0m) S=1:100



仮設工標準断面図 S=1:100



仮設防護柵標準図 (GF1 H=1.5m) S=1:100



※現場を踏む作業は仮設工面を踏む作業と見做すこと。

R8 現年 単県公共 参考図

| | | | |
|---------------------|----------|------|---|
| 地区名 | 屋敷地区 | | |
| 屋敷地区急傾斜地崩壊対策工事(2工区) | | | |
| 図名 | 仮設工図 | | |
| 位置 | 鳥取市福部町栗谷 | | |
| 縮尺 | 1:500 | 単位 | M |
| 図号 | 全 | 葉中の内 | 1 |
| 令和8年度施工 | 鳥取県 | | |
| 鳥取県土整備事務所 | | | |
| (A3印刷の場合、縮尺は表示の1/2) | | | |

座標位置図

平面図 S=1/500



Ｂブロック

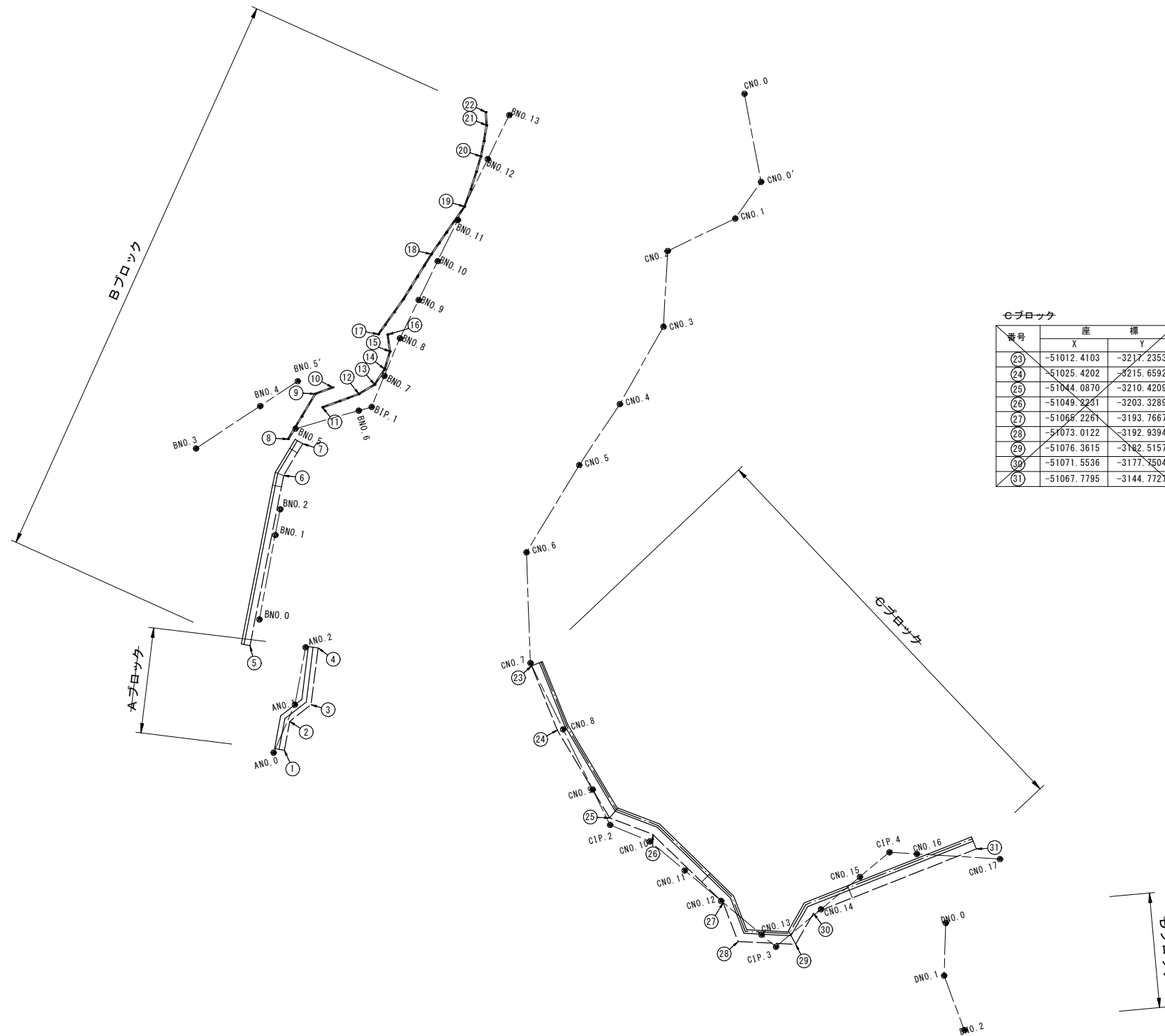
| 番号 | X | 座標 Y |
|----|-------------|------------|
| 5 | -50994.9137 | -3267.8166 |
| 6 | -50965.4161 | -3253.3107 |
| 7 | -50960.5281 | -3248.2589 |
| 8 | -50958.9468 | -3250.6997 |
| 9 | -50951.9932 | -3243.5131 |
| 10 | -50951.6773 | -3240.0274 |
| 11 | -50954.8268 | -3242.8544 |
| 12 | -50954.1646 | -3235.5473 |
| 13 | -50953.2153 | -3232.1899 |
| 14 | -50950.8893 | -3229.5746 |
| 15 | -50947.9130 | -3227.7654 |
| 16 | -50944.6999 | -3227.3485 |
| 17 | -50944.1887 | -3229.0346 |
| 18 | -50942.1279 | -3215.4168 |
| 19 | -50925.0377 | -3207.0067 |
| 20 | -50916.6668 | -3204.5420 |
| 21 | -50911.2456 | -3198.9738 |
| 22 | -50908.7951 | -3198.4787 |

Ａブロック

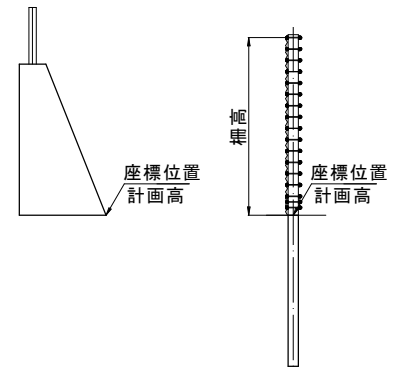
| 番号 | X | 座標 Y |
|----|-------------|------------|
| 1 | -51015.7478 | -3266.6780 |
| 2 | -51010.7220 | -3264.2617 |
| 3 | -51008.7362 | -3259.5011 |
| 4 | -50998.6523 | -3255.4446 |

Ｃブロック

| 番号 | X | 座標 Y |
|----|-------------|------------|
| 23 | -51012.4103 | -3217.2353 |
| 24 | -51025.4202 | -3215.6592 |
| 25 | -51044.0870 | -3210.4209 |
| 26 | -51049.3231 | -3203.3289 |
| 27 | -51068.2261 | -3193.7667 |
| 28 | -51073.0122 | -3192.9394 |
| 29 | -51076.3615 | -3182.5157 |
| 30 | -51071.5536 | -3177.7504 |
| 31 | -51067.7795 | -3144.7727 |



座標表示位置
待受け式擁壁 崩壊土砂防護柵



注) 擁壁の縦断的な折れ点については、展開図を参照のこと。

| | | | |
|---------------------|----------|------|-----|
| (R8) | 現年 | 単県公共 | 参考図 |
| 地区名 | 屋敷地区 | | |
| 屋敷地区急傾斜地崩壊対策工事(2工区) | | | |
| 図名 | 座標位置図 | | |
| 位置 | 鳥取市福部町栗谷 | | |
| 縮尺 | 1:500 | 単位 | M |
| 図号 | 全 葉中の内 2 | | |
| 令和 8 年度施工 | | 鳥取県 | |
| 鳥取県土整備事務所 | | | |
| (A3印刷の場合、縮尺は表示の1/2) | | | |