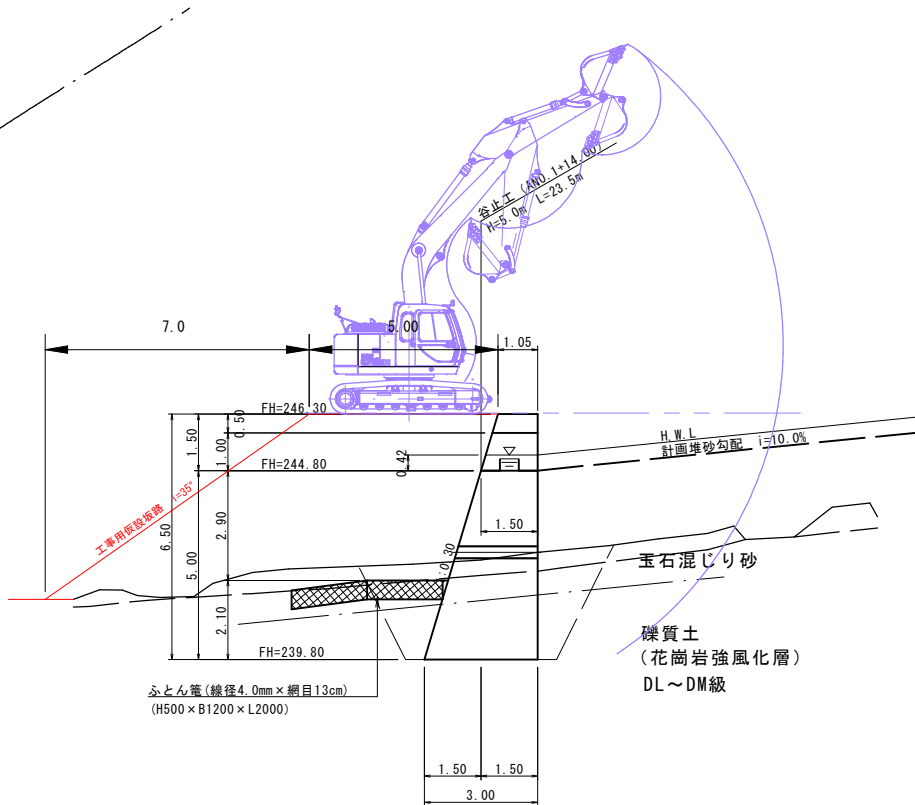
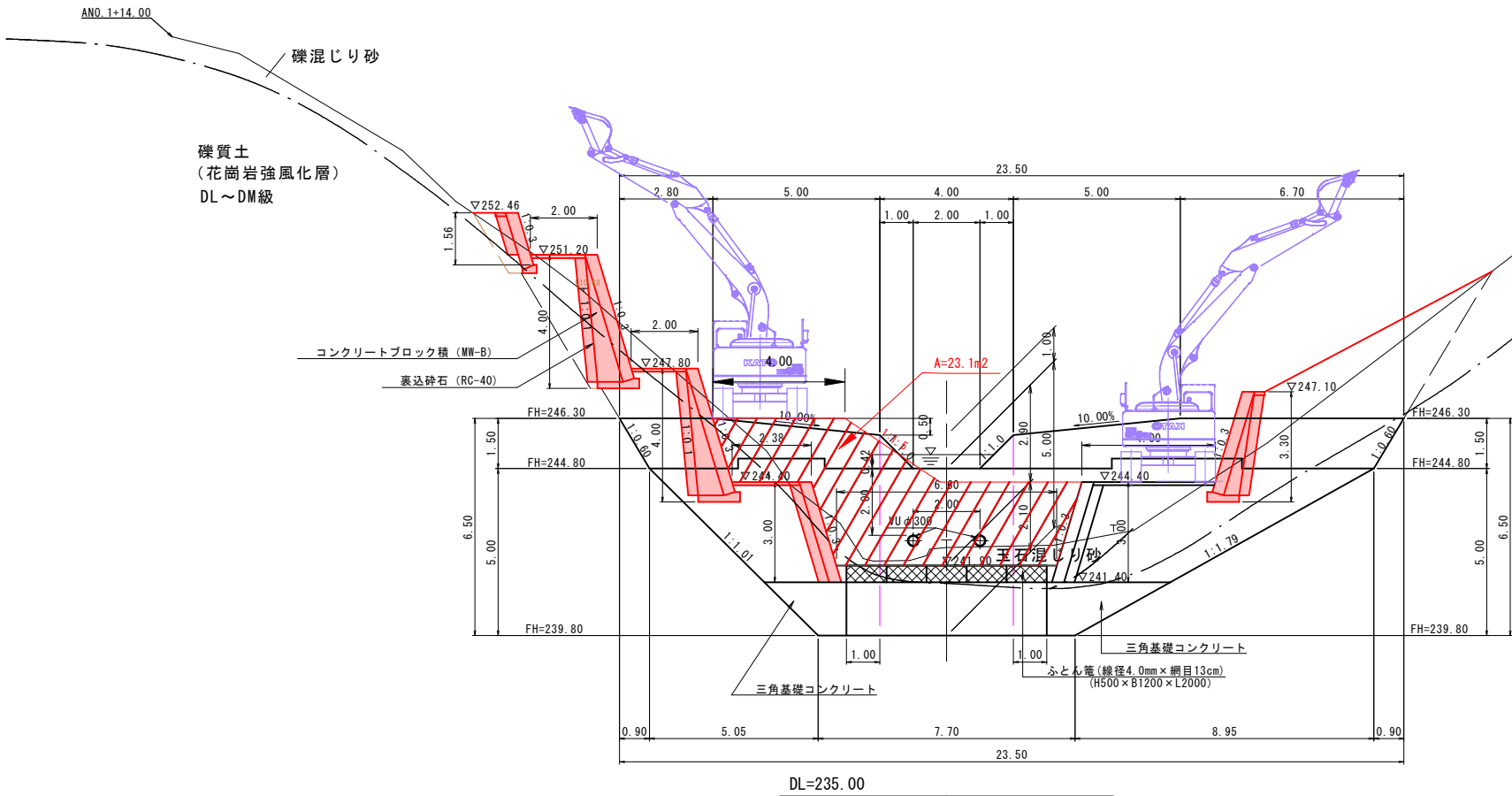


谷止工一般図
(ANO. 1+14.00)

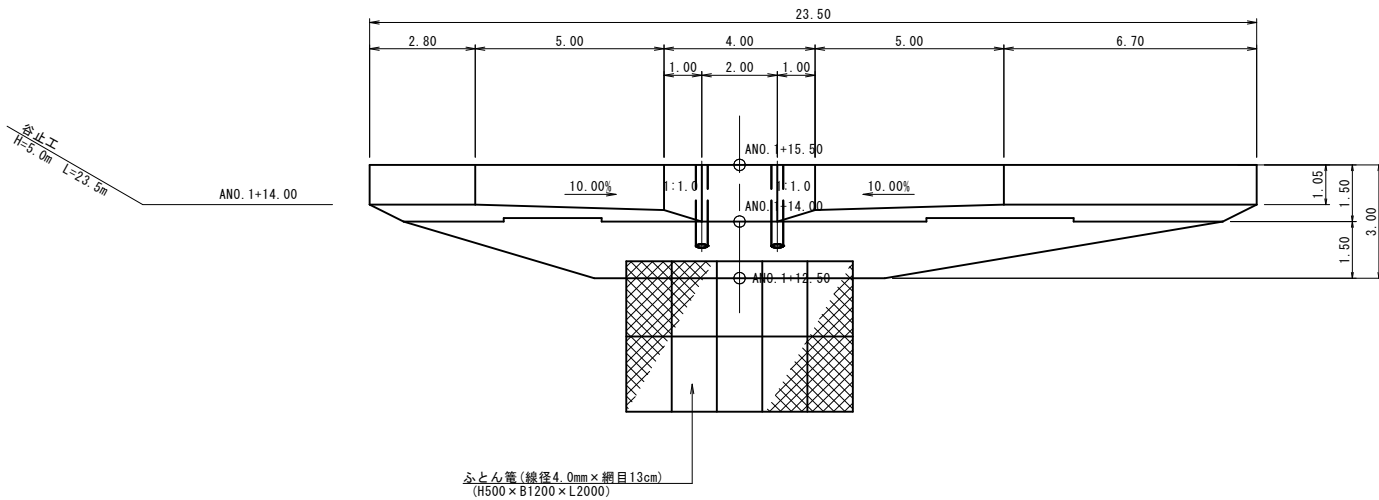
3型：水圧(1/2h+h')+土圧(1/2h)
H=5.0m ω=22.6kN/m3

正面図
S=1:100

側面図
S=1:100



平面図
S=1:100

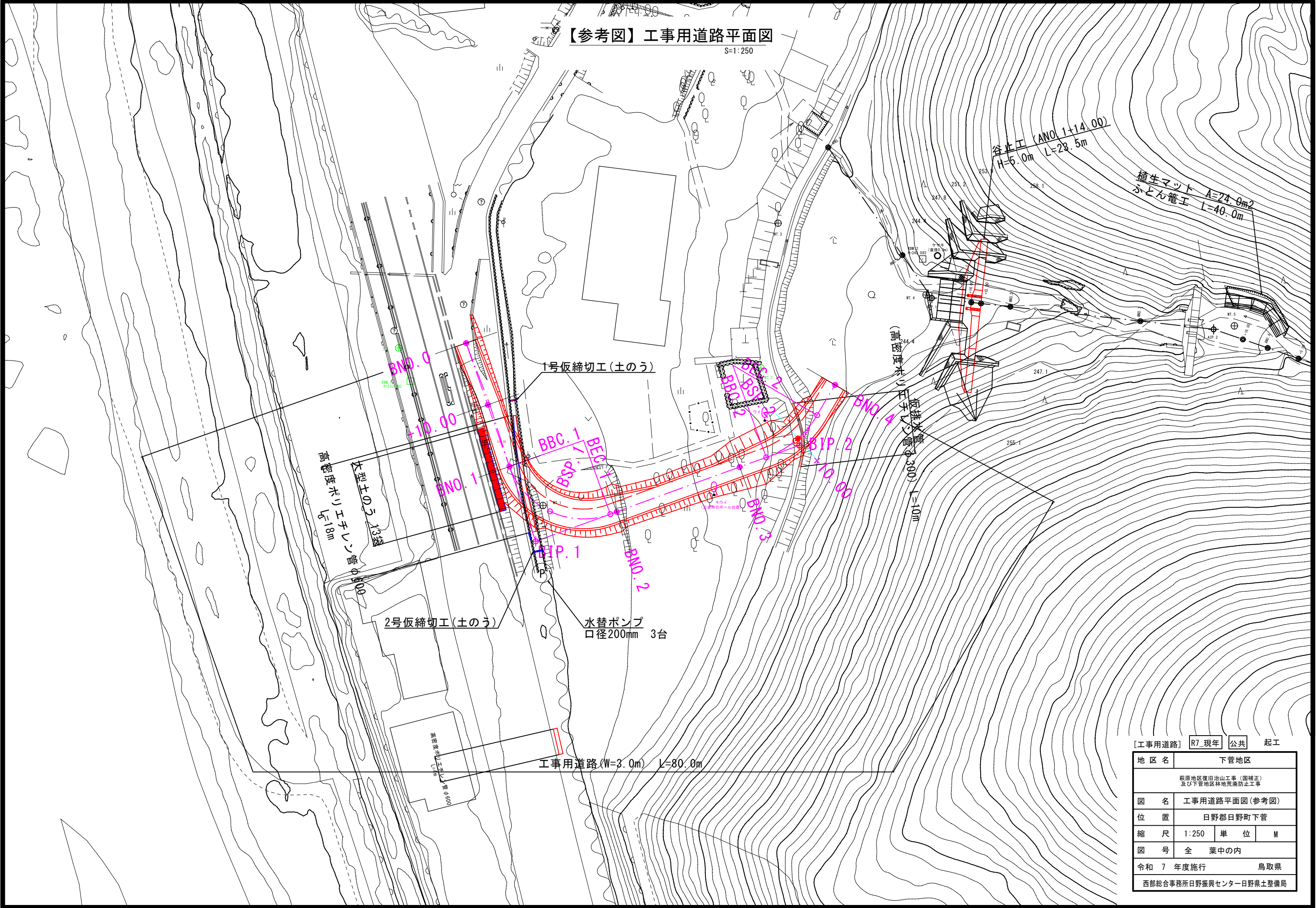


仮設盛土必要土
 $V = (23.1 \times 5.0) + (23.1 \times 7.0/2) = 196.4\text{m}^3$

R7_明許 公共 参考図

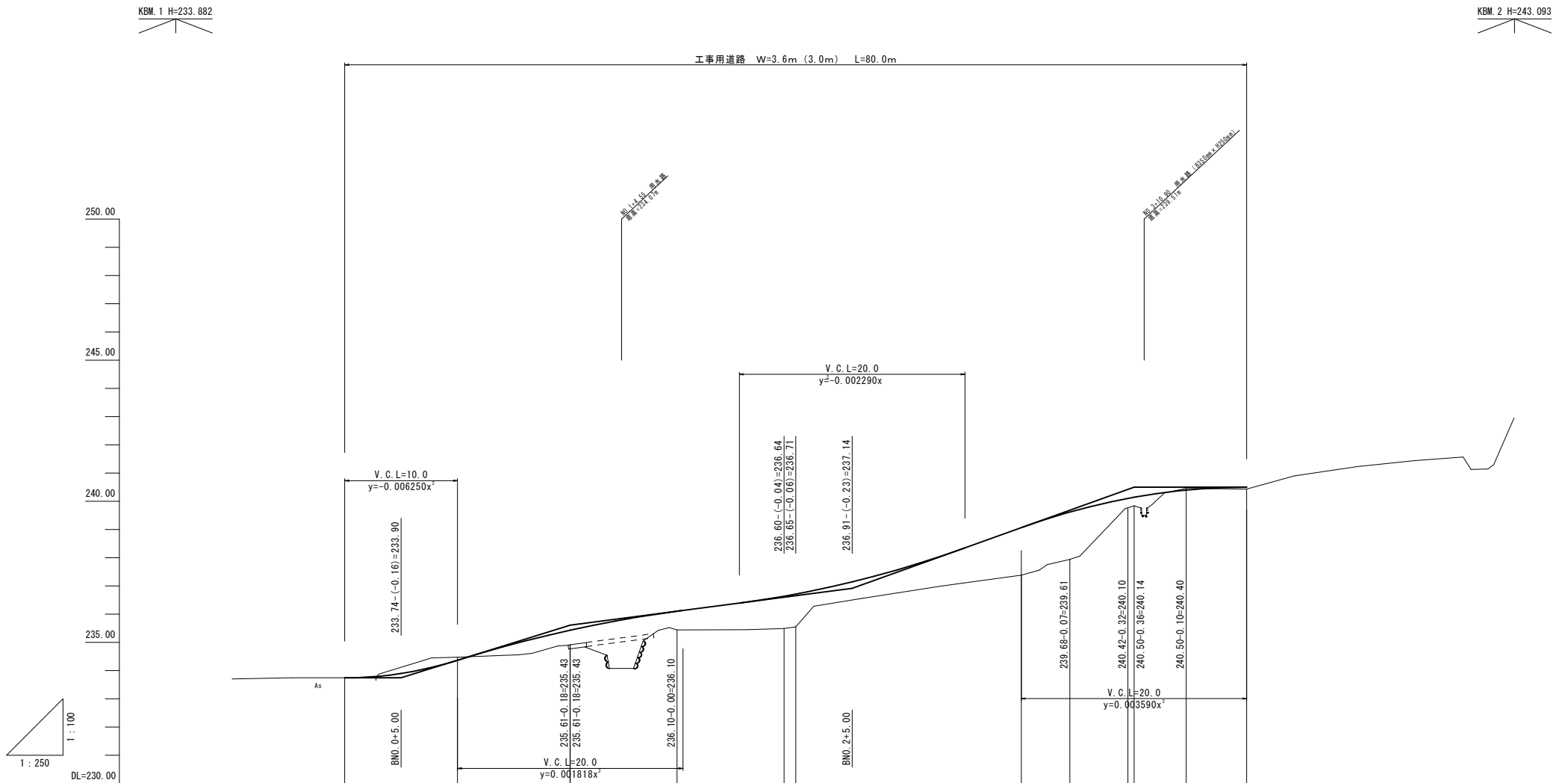
地 区 名	下菅地区		
萩原地区復旧治山工事（国補正） 及び下菅地区林地荒廃防止工事			
図 名	仮設用盛土算出根拠図		
位 置	日野郡日野町下菅		
縮 尺	1:100	単 位	M
図 号	全葉中の内		
令和 7 年度施行			鳥取県
西部総合事務所日野振興センター日野県土整備局			

※A3出力時は表示縮尺の50%縮小である。



[工事用道路]		R7_現年	公共	起工
地区名	下管地区			
萩原地区復旧治山工事（国補正） 及び下管地区林地荒廃防止工事				
図名	工事用道路平面図（参考図）			
位置	日野郡日野町下管			
縮尺	1:250	単位	M	
図号	全葉中の内			
令和7年度施行	鳥取県			
西部総合事務所日野振興センター日野県土整備局				

※A3出力時は表示縮尺の50%である。



勾配	<div><div><div>233.74</div><div>LEVEL</div><div>233.74</div></div><div><div>12.47%</div><div>H=1.87m</div><div>L=15.0m</div></div><div><div>235.61</div><div>235.61</div><div>235.61</div></div><div><div>5.20%</div><div>H=1.30m</div><div>L=25.0m</div></div><div><div>236.91</div></div><div><div>14.36%</div><div>H=3.59m</div><div>L=25.0m</div></div><div><div>240.50</div><div>LEVEL</div><div>240.50</div></div></div>									
切土高	0.000.110.060.07									
盛土高	0.000.520.661.151.670.330.300.07									
計画高	233.74233.74234.36235.43235.43236.10236.64236.71239.61239.61240.10240.14240.40240.50									
地盤高	233.74234.47234.91234.91235.44235.49235.55237.38237.94239.77239.84240.46240.43									
追加距離	0.00010.00019.97520.00029.46938.96240.00060.00064.31969.46970.00074.61980.000									
単距離	0.00010.0009.9750.0259.4699.4931.03820.0004.3195.1500.5314.6195.381									
測点	BMD.0+10.00BEC.1BMD.1BSP.1BEC.1BMD.2BMD.3BEC.2BSP.2+10.00BEC.2BMD.4									
曲線	<div>BIP.1 1A=90°39'29" R=12,000 TL+12.139 CL=18.987 SL= 5.069</div> <div>BIP.2 1A=39°20'41" R=16,000 TL= 5.363 CL=10.300 SL= 0.930</div>									
拡幅図	<div>1.101.101.451.100.960.350.750.900.880.750.25</div>									

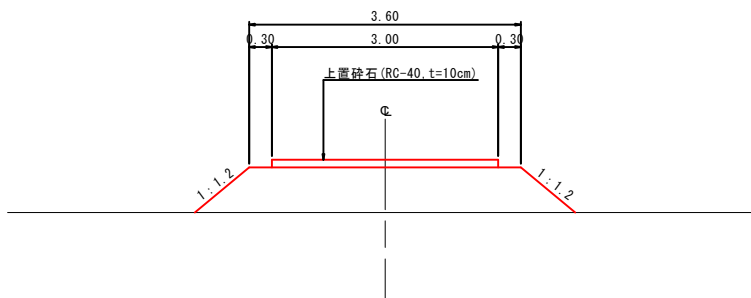
[工事用道路]		R7_現年	公共	起工
地区名		下管地区		
萩原地区復旧治山工事（国補正） 及び下管地区林地荒廃防止工事				
図名	縦断面図（参考図）			
位置	日野郡日野町下管			
縮尺	V=1:100 H=1:250	単位	M	
図号	全葉中の内			
令和 7 年度施行			鳥取県	
西部総合事務所日野振興センター日野県土整備局				

※A3出力時は表示縮尺の50%である。

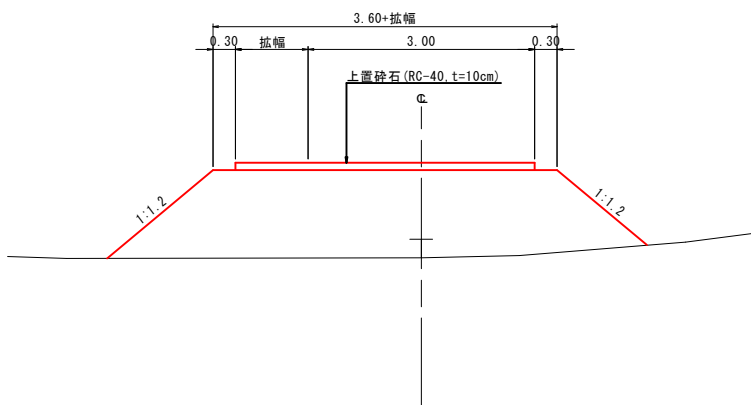
工事用道路標準断面図

S=1:50

直線部



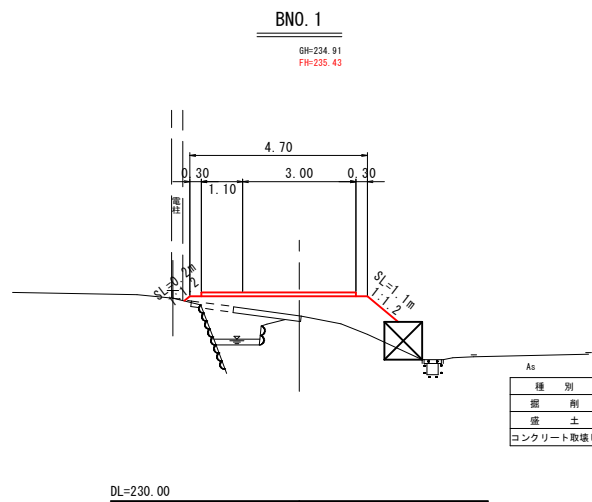
曲線部



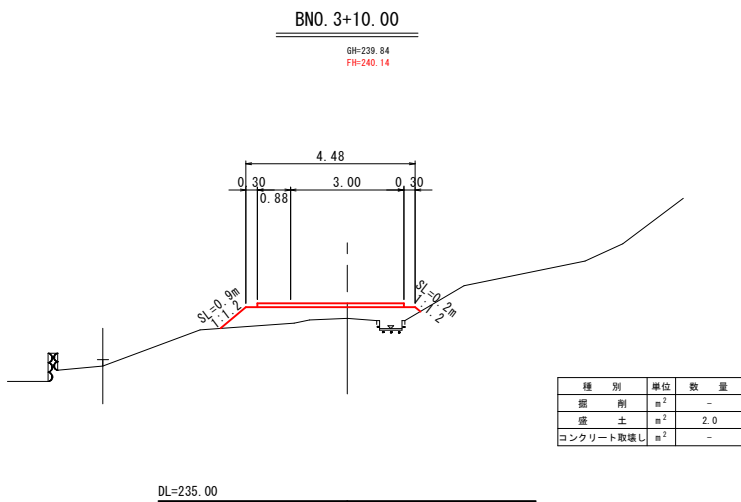
[工事用道路] R7_現年 公共 起工

地 区 名		下菅地区	
萩原地区復旧治山工事（国補正） 及び下菅地区林地荒廃防止工事			
図 名		工事用道路標準断面図（参考図）	
位 置		日野郡日野町下菅	
縮 尺		1:50	単 位 M
図 号		全葉中の内	
令和 7 年度施行			鳥取県
西部総合事務所日野振興センター日野県土整備局			

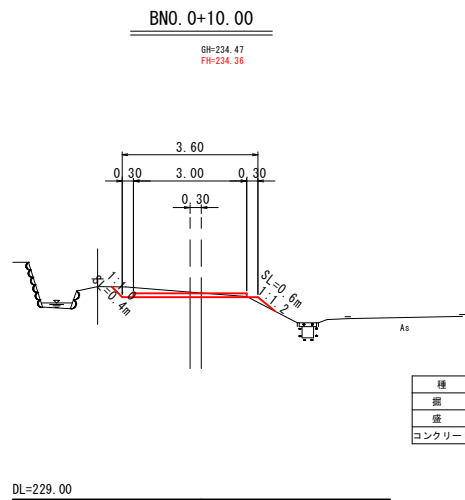
※A3出力時は表示縮尺の50%である。



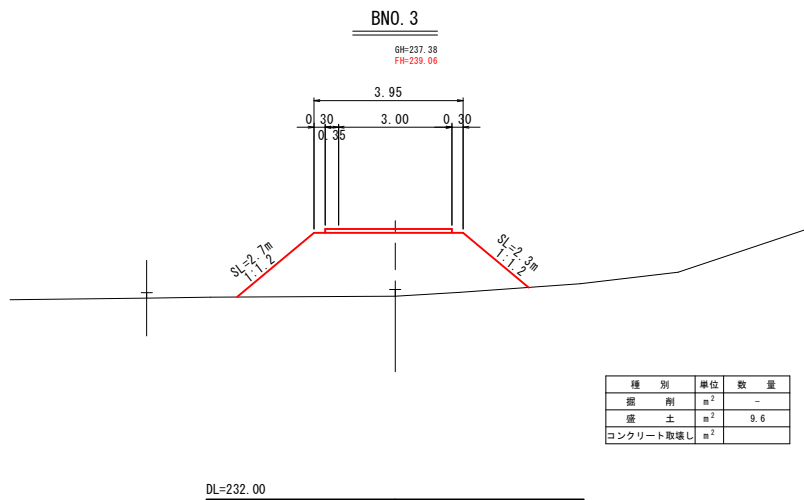
種 別	単位	数 量
掘 削	m ²	-
盛 土	m ²	3.5
コンクリート取壊し	m ²	-



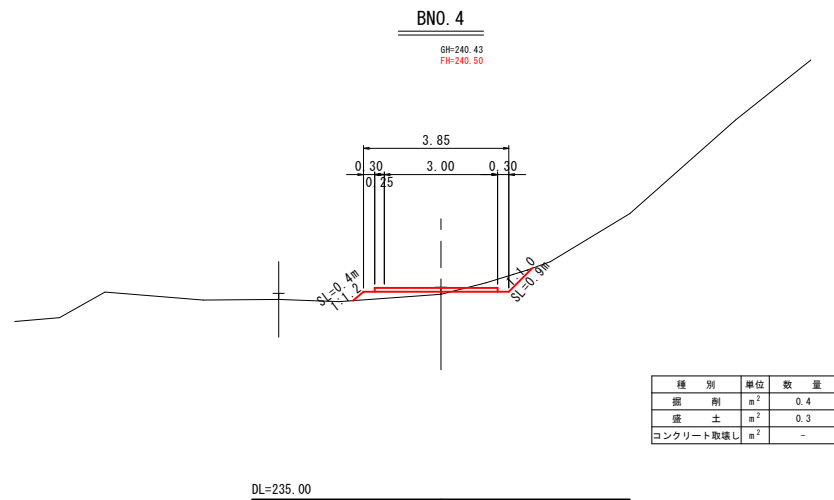
種 別	単位	数 量
掘 削	m ²	-
盛 土	m ²	2.0
コンクリート取壊し	m ²	-



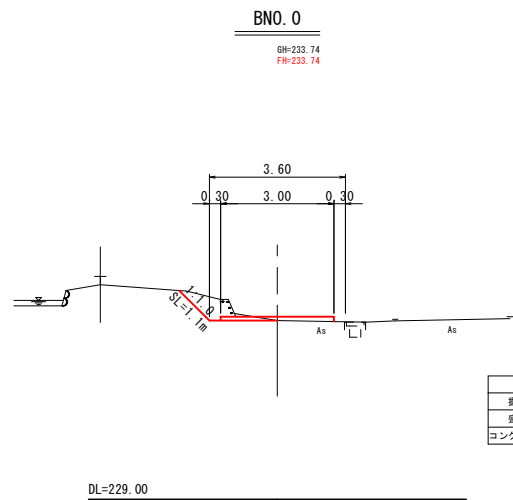
種 別	単位	数 量
掘 削	m ²	0.5
盛 土	m ²	0.1
コンクリート取壊し	m ²	-



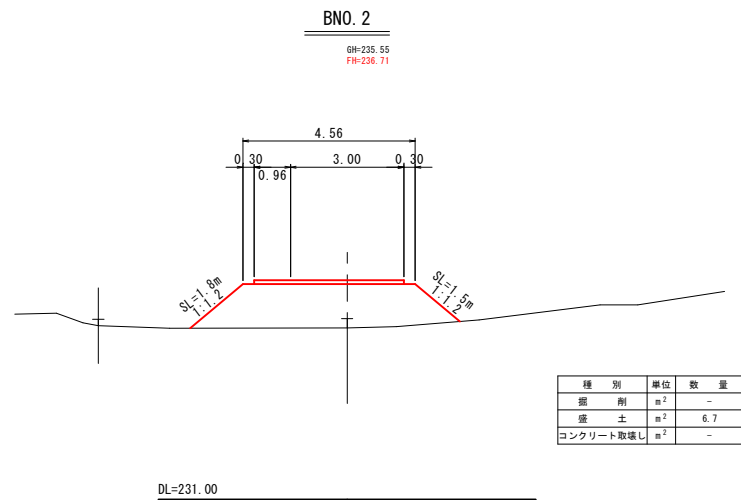
種 別	単位	数 量
掘 削	m ²	-
盛 土	m ²	9.6
コンクリート取壊し	m ²	-



種 別	単位	数 量
掘 削	m ²	0.4
盛 土	m ²	0.3
コンクリート取壊し	m ²	-



種 別	単位	数 量
掘 削	m ²	0.5
盛 土	m ²	-
コンクリート取壊し	m ²	0.2



種 別	単位	数 量
掘 削	m ²	-
盛 土	m ²	6.7
コンクリート取壊し	m ²	-

[工事用道路]				R7_現年	公共	起工	
				BNO. 0～BNO. 4			
地 区 名		下管地区					
萩原地区復旧治山工事（国補正） 及び下管地区林地荒廃防止工事							
図 名		横断面図（参考図）					
位 置		日野郡日野町下管					
縮 尺		1：100		単 位		M	
図 号		全 葉中の内					
令和 7 年度施行						鳥取県	
西部総合事務所日野振興センター日野県土整備局							