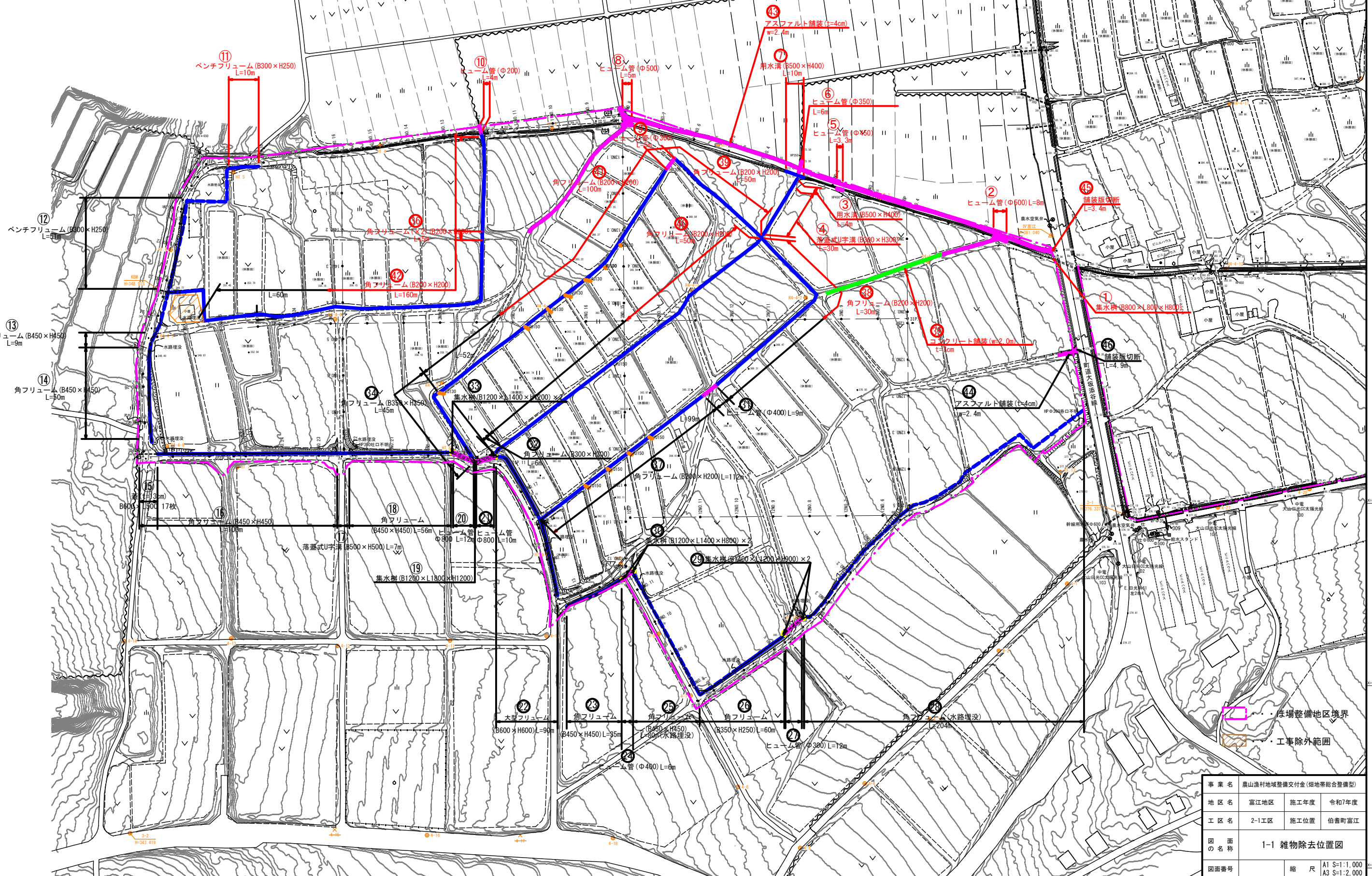
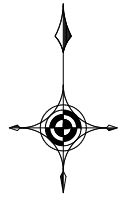


1-1 雑物除去位置図

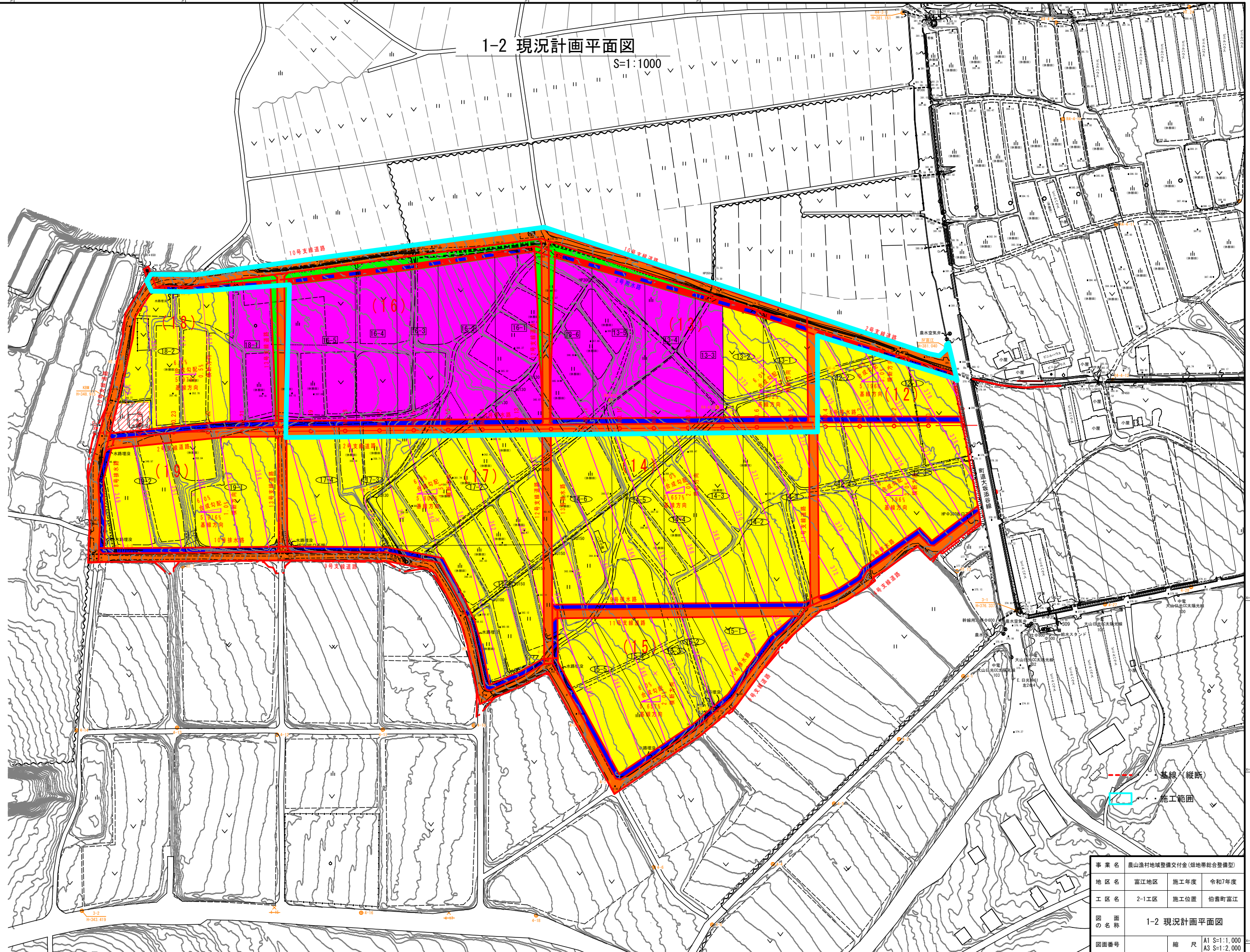
S=1:1000



| | | | |
|-------|-----------------------|------------------------------|-------|
| 事業名 | 農山漁村地域整備交付金(畑地帯総合整備型) | | |
| 地区名 | 富江地区 | 施工年度 | 令和7年度 |
| 工区名 | 2-1工区 | 施工位置 | 伯耆町富江 |
| 図面の名称 | 1-1 雑物除去位置図 | | |
| 図面番号 | 縮尺 | A1 S=1:1,000 A3 S=1:2,000 | |

1-2 現況計画平面図

S=1:1000



| | | | |
|-------|-----------------------|------------------------------|-------|
| 事業名 | 農山漁村地域整備交付金(畑地帯総合整備型) | | |
| 地区名 | 富江地区 | 施工年度 | 令和7年度 |
| 工区名 | 2-1工区 | 施工位置 | 伯耆町富江 |
| 図面の名称 | 1-2 現況計画平面図 | | |
| 図面番号 | 縮尺 | A1 S=1:1,000 A3 S=1:2,000 | |

1-3 計画平面図(整地工)

S=1:1000

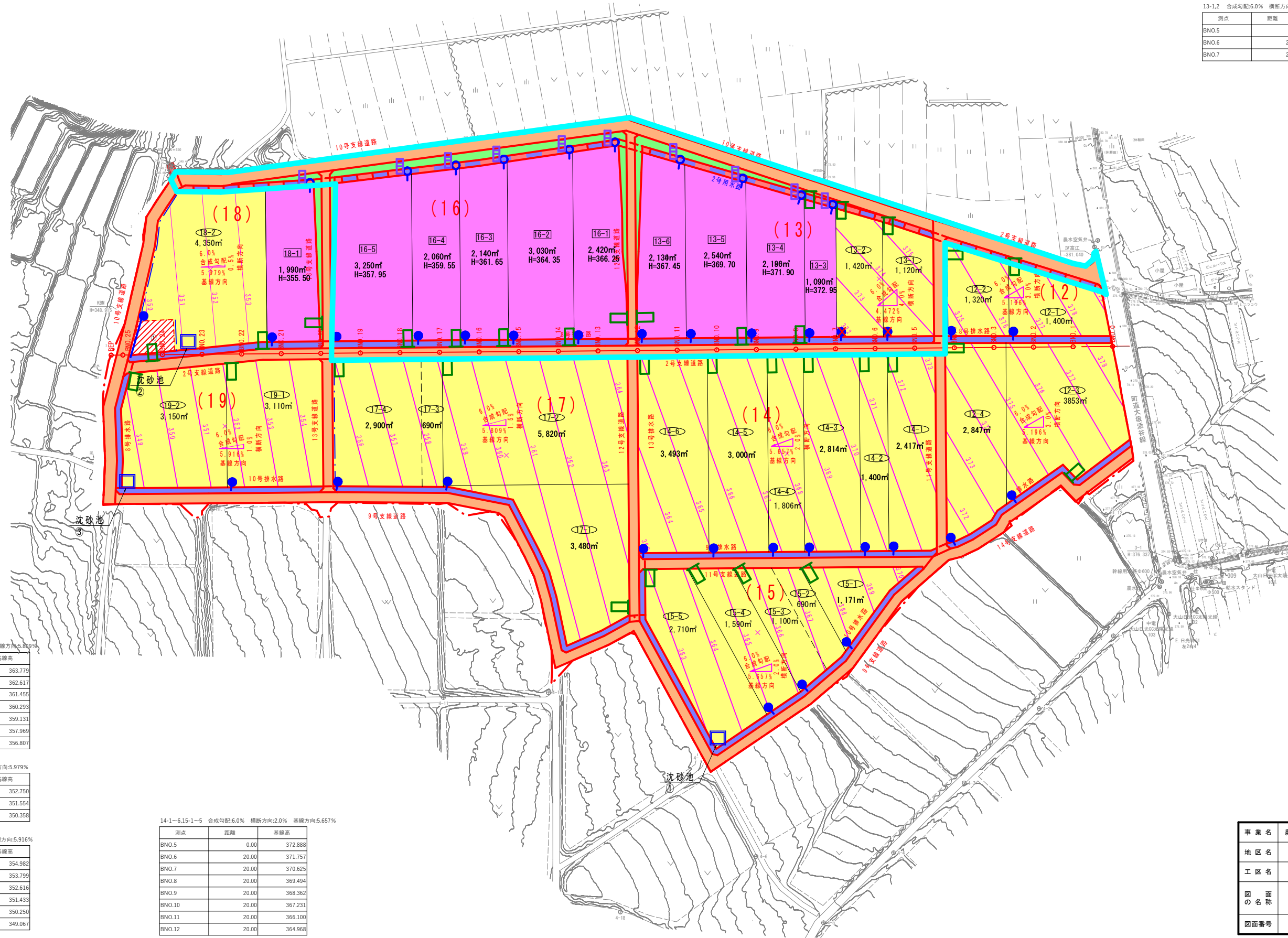


12-1~4 合成勾配:6.0% 横断方向:3.0% 基線方向:5.196%

| 測点 | 距離 | 基線高 |
|-------|-------|---------|
| BNO.0 | 0.00 | 378.651 |
| BNO.1 | 20.00 | 377.612 |
| BNO.2 | 20.00 | 376.573 |
| BNO.3 | 20.00 | 375.534 |
| BNO.4 | 20.00 | 374.495 |

13-1,2 合成勾配:6.0% 横断方向:4.0% 基線方向:4.472%

| 測点 | 距離 | 基線高 |
|-------|-------|---------|
| BNO.5 | 0.00 | 373.313 |
| BNO.6 | 20.00 | 372.419 |
| BNO.7 | 20.00 | 371.524 |



17-1~4 合成勾配:6.0% 横断方向:1.5% 基線方向:5.809%

| 測点 | 距離 | 基線高 |
|--------|-------|---------|
| BNO.13 | 0.00 | 363.779 |
| BNO.14 | 20.00 | 362.617 |
| BNO.15 | 20.00 | 361.455 |
| BNO.16 | 20.00 | 360.293 |
| BNO.17 | 20.00 | 359.131 |
| BNO.18 | 20.00 | 357.969 |
| BNO.19 | 20.00 | 356.807 |

18-2 合成勾配:6.0% 横断方向:0.5% 基線方向:5.979%

| 測点 | 距離 | 基線高 |
|--------|-------|---------|
| BNO.22 | 0.00 | 352.750 |
| BNO.23 | 20.00 | 351.554 |
| BNO.24 | 20.00 | 350.358 |

19-1,2 合成勾配:6.0% 横断方向:1.0% 基線方向:5.916%

| 測点 | 距離 | 基線高 |
|--------|-------|---------|
| BNO.20 | 0.00 | 354.982 |
| BNO.21 | 20.00 | 353.799 |
| BNO.22 | 20.00 | 352.616 |
| BNO.23 | 20.00 | 351.433 |
| BNO.24 | 20.00 | 350.250 |
| BNO.25 | 20.00 | 349.067 |

14-1~6,15-1~5 合成勾配:6.0% 横断方向:2.0% 基線方向:5.657%

| 測点 | 距離 | 基線高 |
|--------|-------|---------|
| BNO.5 | 0.00 | 372.888 |
| BNO.6 | 20.00 | 371.757 |
| BNO.7 | 20.00 | 370.625 |
| BNO.8 | 20.00 | 369.494 |
| BNO.9 | 20.00 | 368.362 |
| BNO.10 | 20.00 | 367.231 |
| BNO.11 | 20.00 | 366.100 |
| BNO.12 | 20.00 | 364.968 |

--- 施工範囲

| 凡例 | |
|--|----------|
| | 区画整理 畑 |
| | 区画整理 水田 |
| | 進入路工 |
| | 畦畔工 |
| | 承水路工 I 型 |
| ● | 取水工 |
| ○ | 落水工 |
| | 階段工 |
| | 沈砂池 |

| | | | |
|------|-----------------------|--------------|--------------|
| 事業名 | 農山漁村地域整備交付金(畑地帯総合整備型) | | |
| 地区名 | 富江地区 | 施工年度 | 令和7年度 |
| 工区名 | 2-1工区 | 施工位置 | 伯耆町富江 |
| 図面名称 | 1-3 計画平面図(整地工) | | |
| 図面番号 | 縮尺 | A1 S=1:1,250 | A3 S=1:2,500 |

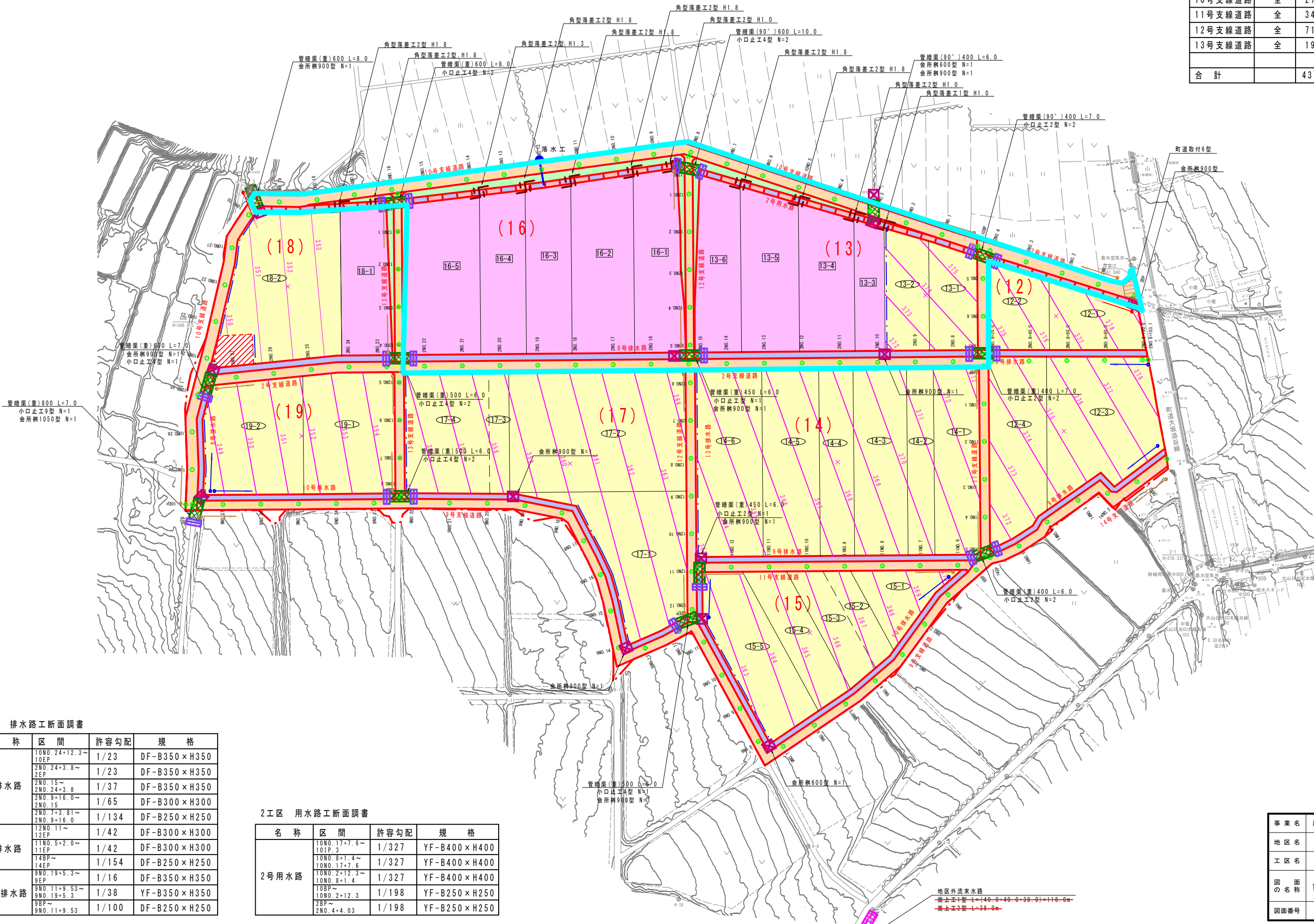


1-4 計画平面図(用排道路工)

S=1:1000

2工区 道路工延長調書

| 名称 | 区間 | 延長 | 規格 |
|---------|----|--------|------------|
| 2号支線道路 | 全 | 498.2 | B=5.0(4.0) |
| 9号支線道路 | 全 | 499.6 | B=4.0(3.0) |
| 10号支線道路 | 全 | 276.0 | B=4.0(3.0) |
| 11号支線道路 | 全 | 341.2 | B=4.0(3.0) |
| 12号支線道路 | 全 | 71.4 | B=4.0(3.0) |
| 13号支線道路 | 全 | 199.9 | B=4.0(3.0) |
| 合計 | | 4375.5 | |



..... 施工範囲

| 凡例 | |
|---------------------------------------|-------|
| — | 計画用水路 |
| — | 計画排水路 |
| — | 計画道路 |
| | 暗渠工 |
| | 樹工 |
| | 落差工 |
| | 小口止工 |
| | 町道取付工 |
| | 嵩上工 |

2工区 排水路工断面調書

| 名称 | 区間 | 許容勾配 | 規格 |
|--------|--------------------------|-------|--------------|
| 8号排水路 | 10NO. 24+12.3~10EP | 1/23 | DF-B350×H350 |
| | 2NO. 24+3.8~3EP | 1/23 | DF-B350×H350 |
| | 2NO. 15~2NO. 24+3.8 | 1/37 | DF-B350×H350 |
| | 2NO. 9+16.0~2NO. 15 | 1/65 | DF-B300×H300 |
| | 2NO. 7+3.81~2NO. 9+16.0 | 1/134 | DF-B250×H250 |
| 9号排水路 | 12NO. 11~12EP | 1/42 | DF-B300×H300 |
| | 11NO. 5+2.0~11EP | 1/42 | DF-B300×H300 |
| 10号排水路 | 14BP~14EP | 1/154 | DF-B250×H250 |
| | 9NO. 19+5.3~9EP | 1/16 | DF-B350×H350 |
| | 9NO. 11+9.53~9NO. 19+5.3 | 1/38 | YF-B350×H350 |
| | 3BP~9NO. 11+9.53 | 1/100 | DF-B250×H250 |

2工区 用水路工断面調書

| 名称 | 区間 | 許容勾配 | 規格 |
|-------|--------------------------|-------|--------------|
| 2号用水路 | 10NO. 17+7.6~101P.3 | 1/327 | YF-B400×H400 |
| | 10NO. 8+1.4~10NO. 17+7.6 | 1/327 | YF-B400×H400 |
| | 10NO. 2+12.3~10NO. 8+1.4 | 1/327 | YF-B400×H400 |
| | 10BP~10NO. 2+12.3 | 1/198 | YF-B250×H250 |
| | 2BP~2NO. 4+4.03 | 1/198 | YF-B250×H250 |

| | | | |
|------|----------------------|--------------|--------------|
| 事業名 | 農山村地域整備交付金(畑地帯総合整備型) | | |
| 地区名 | 富江地区 | 施工年度 | 令和7年度 |
| 工区名 | 2-1工区 | 施工位置 | 伯耆町富江 |
| 図面名称 | 1-4 計画平面図(用排道路工) | | |
| 図面番号 | 縮尺 | A1 S=1:1,250 | A3 S=1:2,500 |

地区外流末水路
 嵩上工1型 L=140.0+40.0+38.0=118.0m
 嵩上工2型 L=38.0m