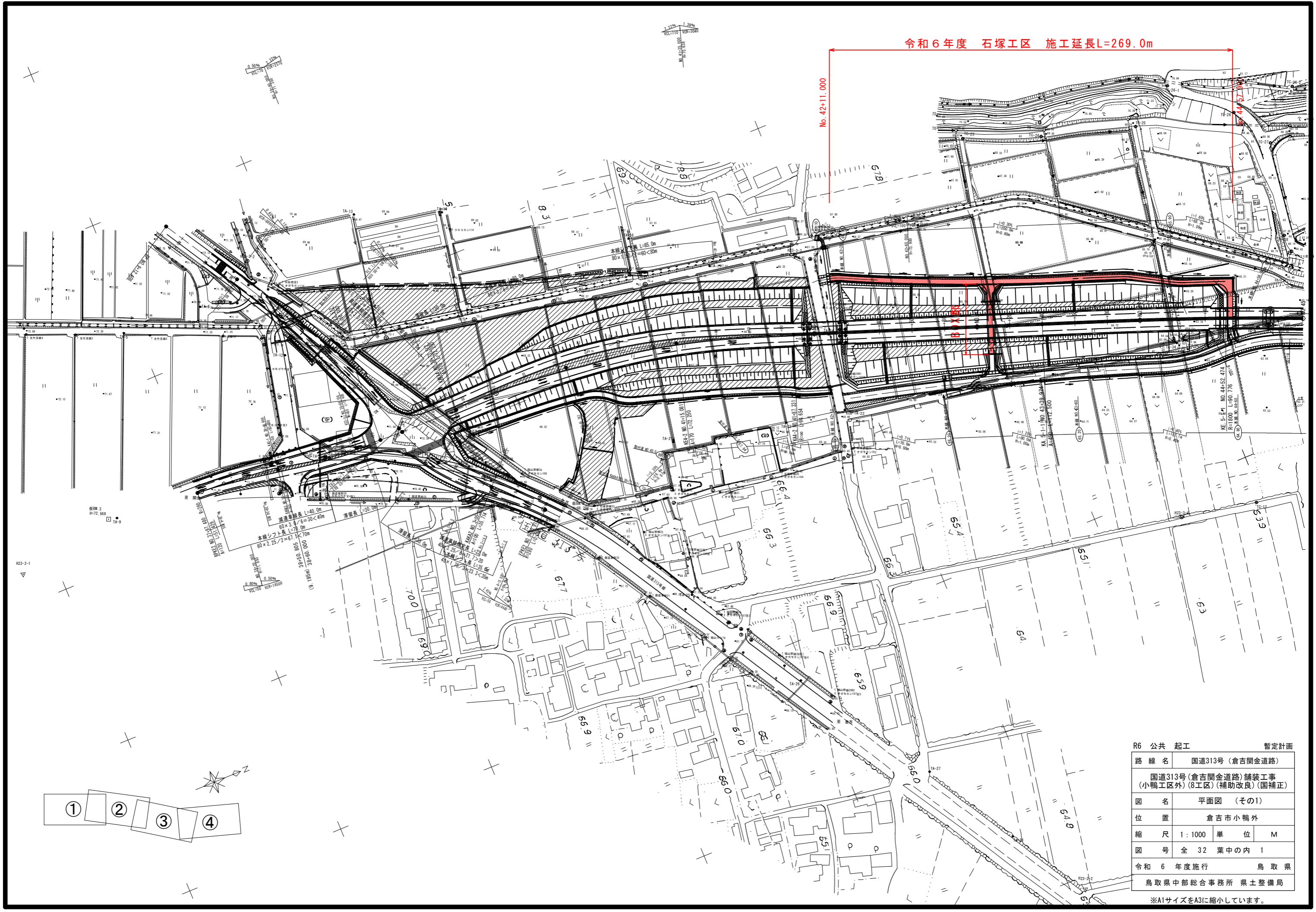


令和6年度 石塚工区 施工延長L=269.0m

No.42-11.000

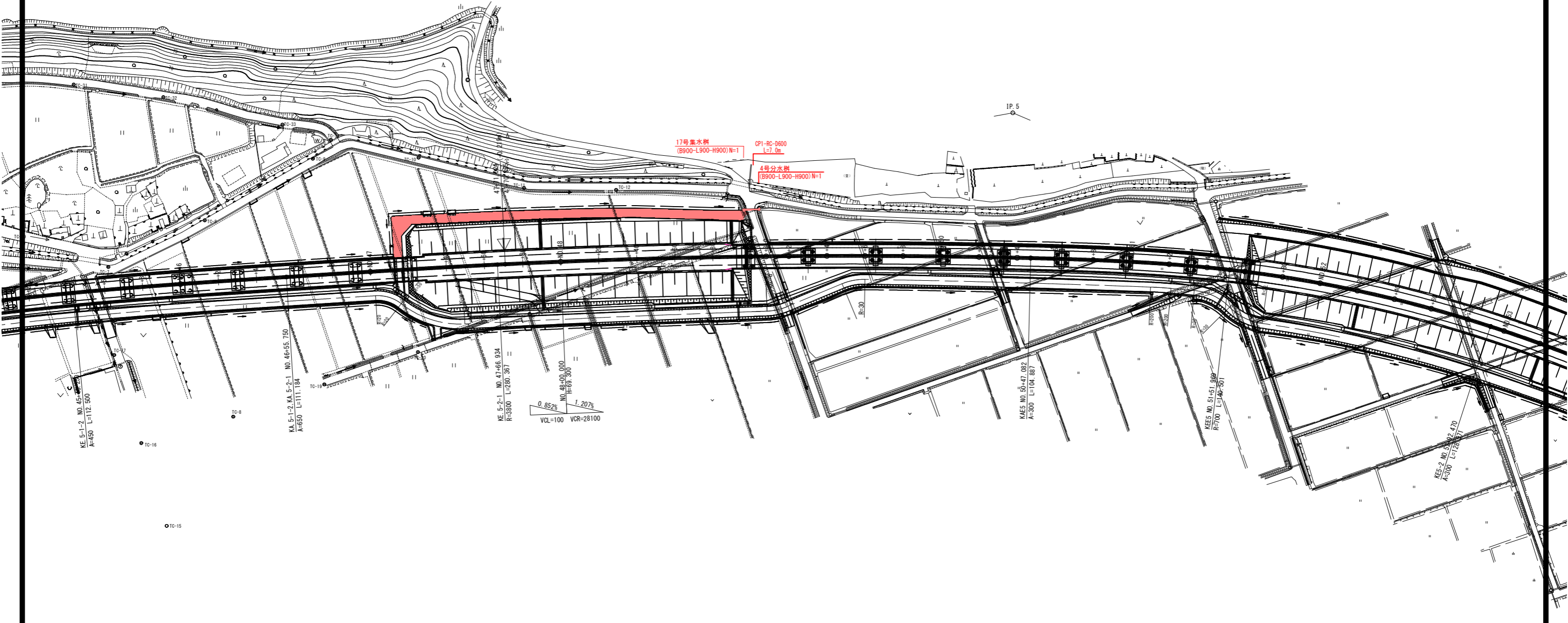


R6 公共 起工		暫定計画	
路線名	国道313号(倉吉関金道路)		
	国道313号(倉吉関金道路)舗装工事 (小鴨工区外)(8工区)(補助改良)(国補正)		
図名	平面図(その1)		
位置	倉吉市小鴨外		
縮尺	1:1000	単位	M
図号	全 32 葉中の内 1		
令和6年度施行	鳥取県		
	鳥取県中部総合事務所 県土整備局		
※A1サイズをA3に縮小しています。			

令和6年度 上古川工区 施工延長L=191.4m

NO. 47+14.000

NO. 49+5.000

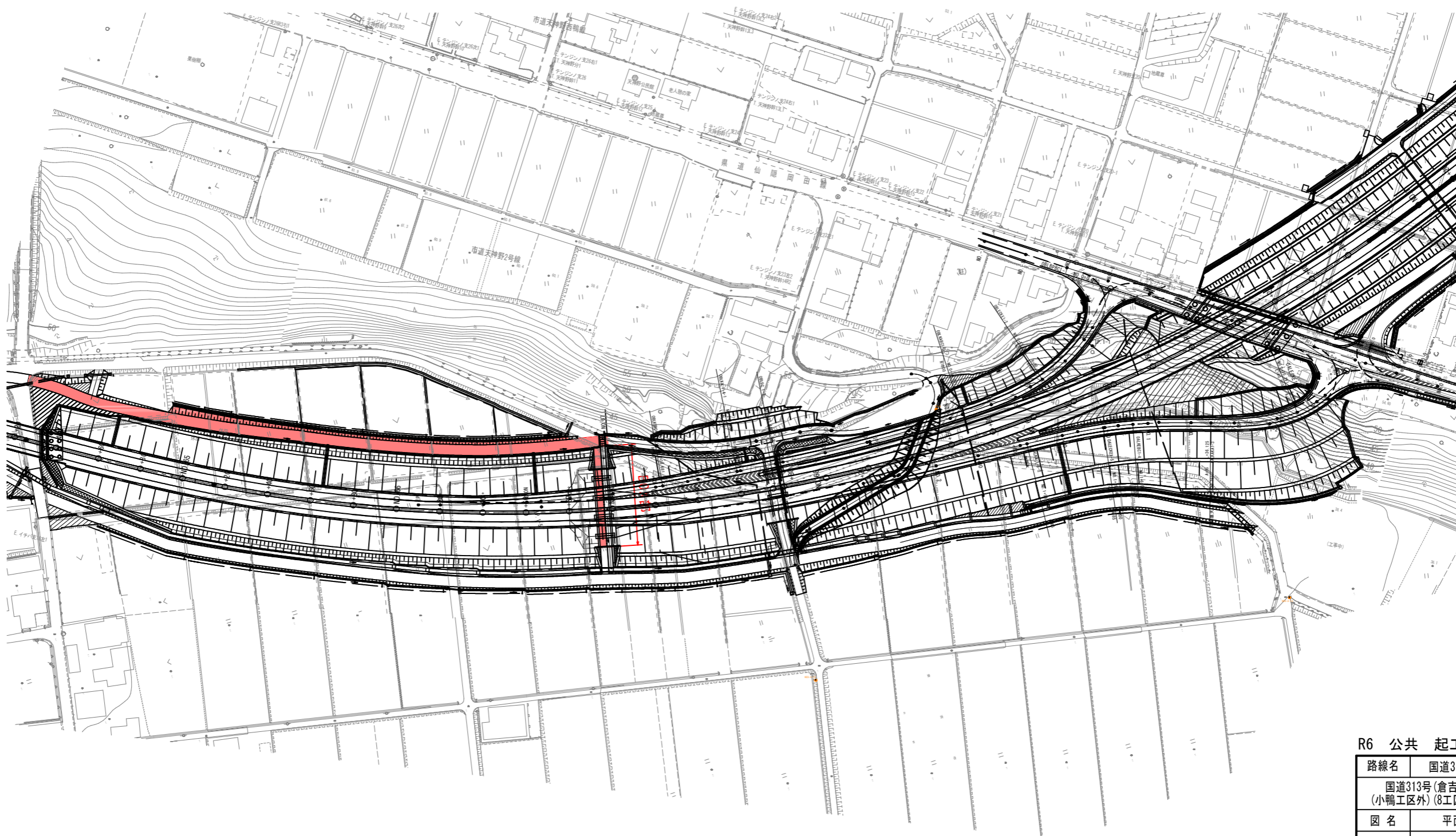


R6 公共 起工	
路線名	国道313号(倉吉関金道路)
国道313号(倉吉関金道路)舗装工事 (小鴨工区外)(8工区)(補助改良)(国補正)	
図名	平面図 (その2)
位置	倉吉市小鴨外
縮尺	1:1000 単位 M
図号	全 32 葉中の内 2
令和6年度施行	鳥取県
鳥取県中部総合事務所 県土整備局	
※A1サイズをA3に縮小しています。	

令和6年度 小鴨工区 施工延長L=280.0m

No. 64+20.000

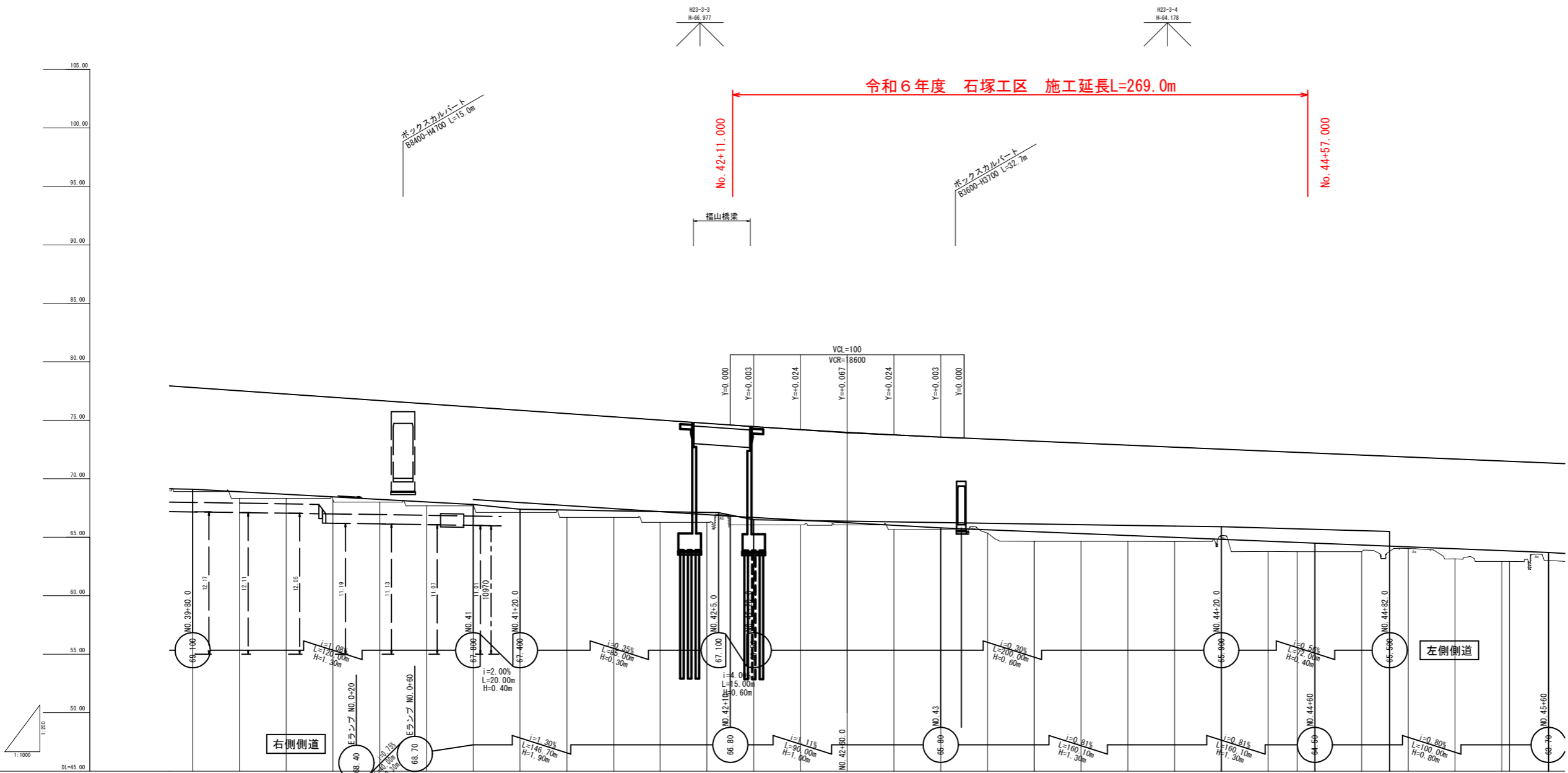
No. 67



R6 公共 起工

路線名	国道313号(倉吉関金道路)		
	国道313号(倉吉関金道路)舗装工事 (小鴨工区外)(8工区)(補助改良)(国補正)		
図名	平面図(その3)		
位置	倉吉市小鴨外		
縮尺	1:1000	単位	M
図号	全 32 葉中の内 3		
令和 6 年度施行	鳥取県		
	鳥取県中部総合事務所 県土整備局		

※A1サイズをA3に縮小しています。

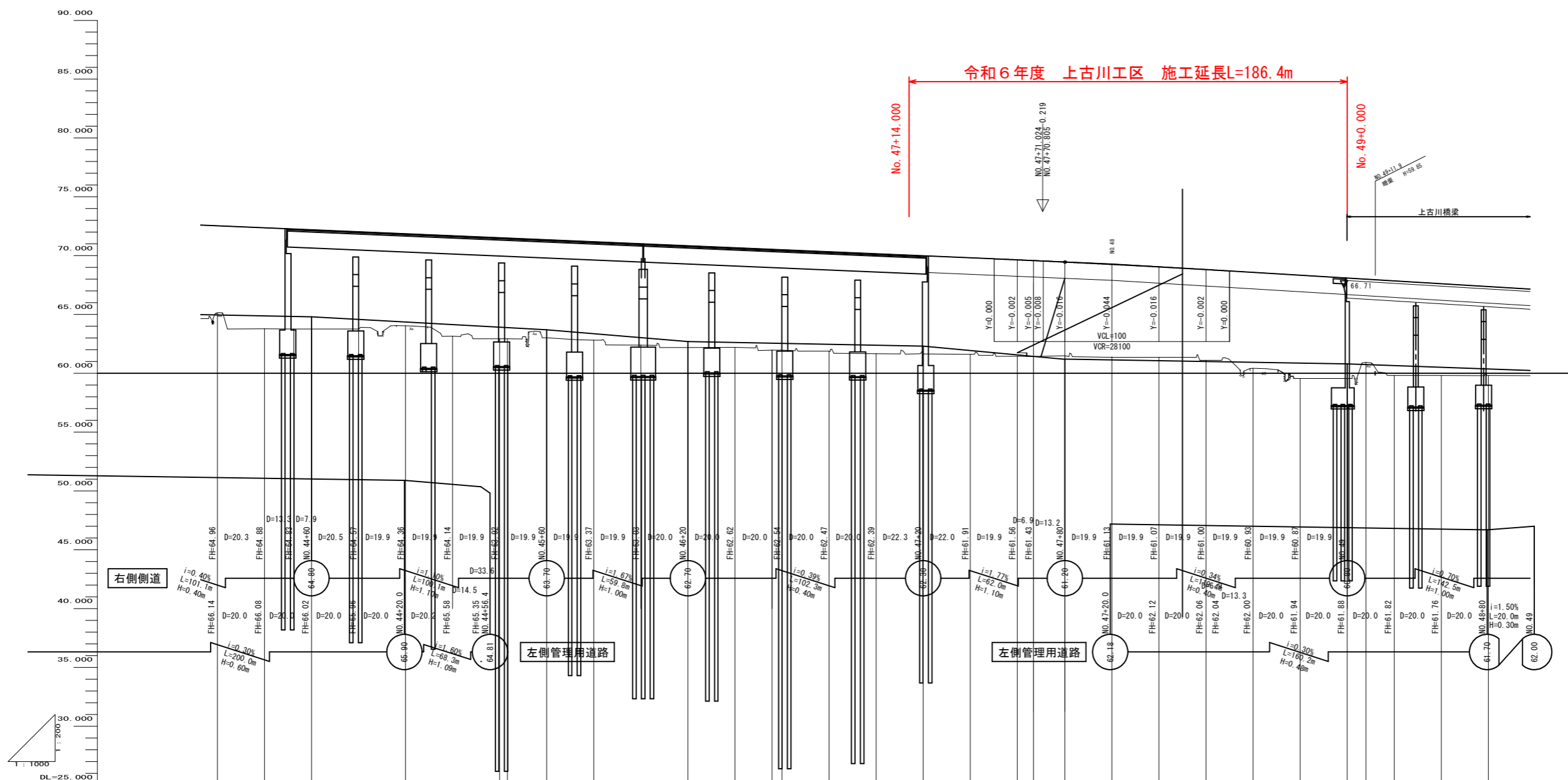


勾配	i=1.390% L=510.305m H=7.100m	
盛土	8.88	8.89
切土		
計画高	77.792	77.792
地盤高	68.910	68.910
追加距離	3970.85	3970.85
単距離	20.000	20.000
測点	No. 39+80	No. 41+60
曲線		
片勾配	左側 2.00% 右側 -2.00%	
括巾	40.000	

R6 公共 起工

路線名	国道313号 (倉吉関金道路)		
	国道313号 (倉吉関金道路) 舗装工事 (小鴨工区外) (8工区) (補助改良) (国補正)		
図名	縦断面図 (その1)		
位置	倉吉市小鴨外		
縮尺	H=1:1000 V=1:200	単位	M
図号	全 32 葉中の内 4		
令和 6 年度施行		鳥 取 県	
鳥取県中部総合事務所 県土整備局			

*A1サイズをA3に縮小しています。



令和6年度 上古川工区 施工延長L=186.4m

No. 47+14.000

No. 49+0.000

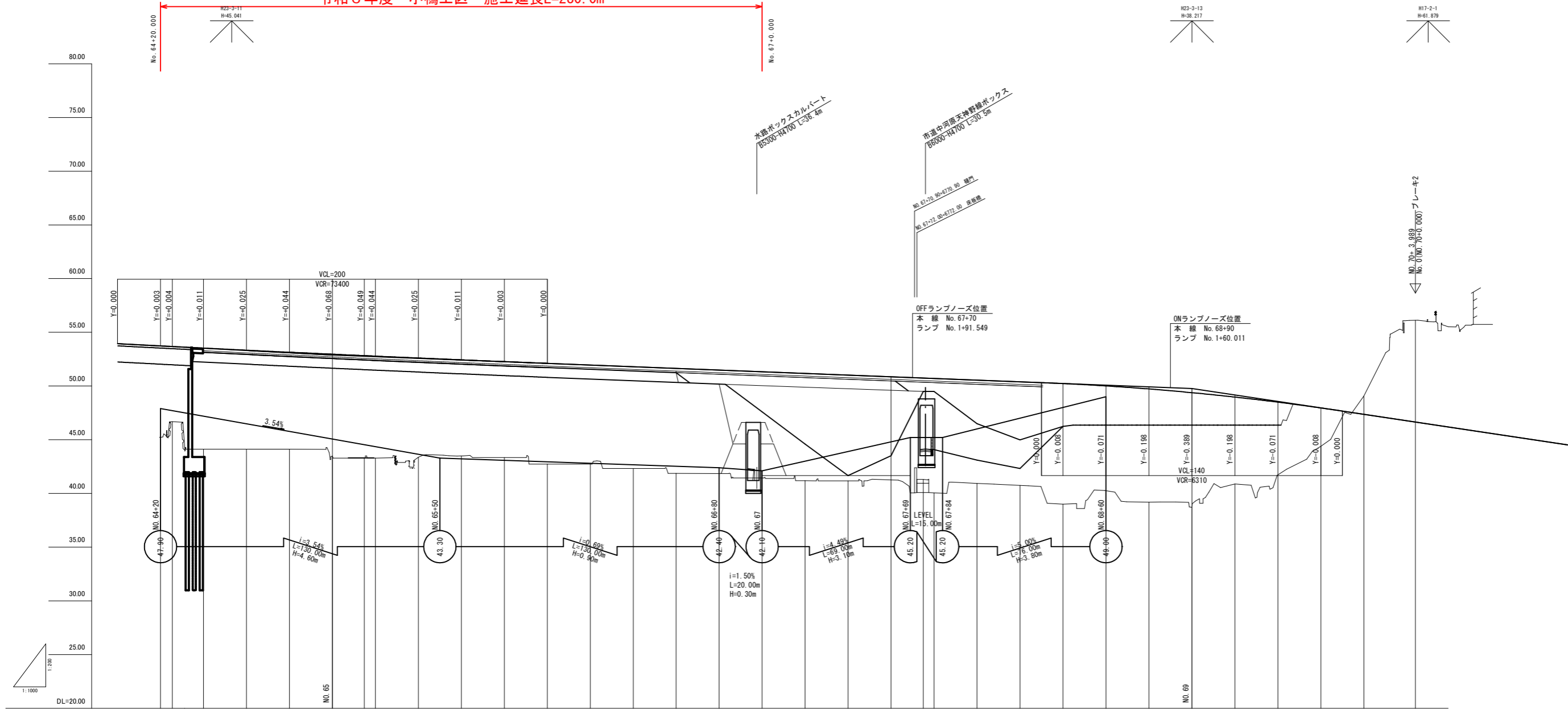
勾配	i=0.85% L=540.219		i=1.20% L=800.000	
盛土高	7.40	8.59	8.49	8.44
切土高				
計画高	72.538	72.367	72.261	72.197
地盤高	66.14	63.78	63.77	63.76
追加距離	4410.805	4430.805	4442.279	4450.805
単距離	20.000	20.000	12.474	7.526
測点	No. 44+20	No. 44+40	ME 5-1-1	No. 44+60
曲線	IP 5-1 1A=6-28-14 A = 450.000 D = 158.011 R = 1800.000 Lc = 90.776 L = 112.500 Cl = 315.776			
図片勾配	左側 2.00% 右側 -2.00%			
幅	40.000			

R6 公共 起工

路線名	国道313号(倉吉関金道路)		
位置	倉吉市小鴨外		
縮尺	V=1:200 H=1:1000	単位	M
図号	全 32 葉中の内 5		
令和 6 年度施行	鳥取県		
	鳥取県中部総合事務所 県土整備局		

※A1サイズをA3に縮小しています

令和6年度 小鴨工区 施工延長L=280.0m



勾配																																		
盛土	8.52	6.99	9.40	9.21	9.01	9.49	9.52	9.49	9.23	8.93	8.93	9.37	9.21	9.47	9.78	9.64	9.89	9.98	9.85	9.60	9.44	10.65	9.62	9.64	11.22	9.75	10.54	10.66	8.08	6.77	3.57			
切土																																1.70	9.33	9.47
計画高	53.725	53.678	53.522	53.336	53.144	52.958	52.824	52.778	52.603	52.433	52.269	52.110	51.954	51.798	51.642	51.486	51.330	51.174	51.018	50.862	50.745	50.706	50.550	50.394	50.230	50.011	49.728	49.381	48.972	48.499	47.962	47.370	46.770	46.650
地盤高	45.72	44.69	44.13	44.13	44.13	43.47	43.30	43.28	43.31	43.50	42.34	42.74	42.74	42.33	41.88	41.85	41.44	41.19	41.17	41.28	41.51	40.88	40.53	40.73	39.81	40.28	39.72	39.19	38.72	40.83	41.73	44.23	46.10	46.12
追加距離	641.024	648.549	651.024	645.024	647.024	649.024	656.833	651.024	651.024	651.024	651.024	659.024	661.024	661.024	665.024	667.024	669.024	671.024	673.024	675.024	676.024	677.024	679.024	681.024	683.024	685.024	687.024	689.024	691.024	693.024	695.024	697.024	699.024	701.024
単距離	20.000	5.525	14.575	20.000	20.000	20.000	14.811	5.189	20.000	20.000	20.000	20.000	20.000	20.000	20.000	20.000	20.000	20.000	20.000	15.000	3.000	20.000	20.000	20.000	20.000	20.000	20.000	20.000	20.000	20.000	20.000	20.000	20.000	23.889
測点	No.64+20	KMS	No.64+40	No.64+60	No.64+80	No.65	No.65+1	No.65+20	No.65+40	No.65+60	No.65+80	No.66	No.66+20	No.66+40	No.66+60	No.67	No.67+20	No.67+40	No.67+60	No.68	No.68+20	No.68+40	No.68+60	No.68+80	No.69	No.69+20	No.69+40	No.69+60	No.69+80	No.70	No.70+20	No.70+40	No.70+60	
曲線																																		
補償図	片勾配																																	
	拡巾																																	

R6 公共 起工

路線名	国道313号 (倉吉関金道路)		
位置	国道313号(倉吉関金道路)舗装工事 (小鴨工区外)(8工区)(補助改良)(国補正)		
図名	縦断面図 (その3)		
位置	倉吉市小鴨外		
縮尺	H=1:1000 V=1:200	単位	M
図号	全 32 葉中の内 6		
令和 6 年度施行	鳥取県		
鳥取県中部総合事務所 県土整備局			
※A1サイズをA3に縮小しています。			

舗装計画(本線・ランプ) 設計期間20年

設計基準項目	基準目標値	採用値		
舗装計画交通量 (設計日・方向)	250≦T<1,000			
設計 C B R	12	%		
T A	19 cm	19.0 cm		
構成層	等値換算係数	厚さ	換算厚	最小厚
表層	1.00	5.0	5.00	10cm
基層	1.00	5.0	5.00	
上層路盤	0.35	15.0	5.25	10cm
下層路盤	0.25	15.0	3.75	10cm
計		40.0	19.0	cm
注) 表層・基層の最小厚・・・		10 cm		
路盤材最小厚・・・最大粒径の3倍かつ10cm				

舗装計画(側道) 設計期間10年

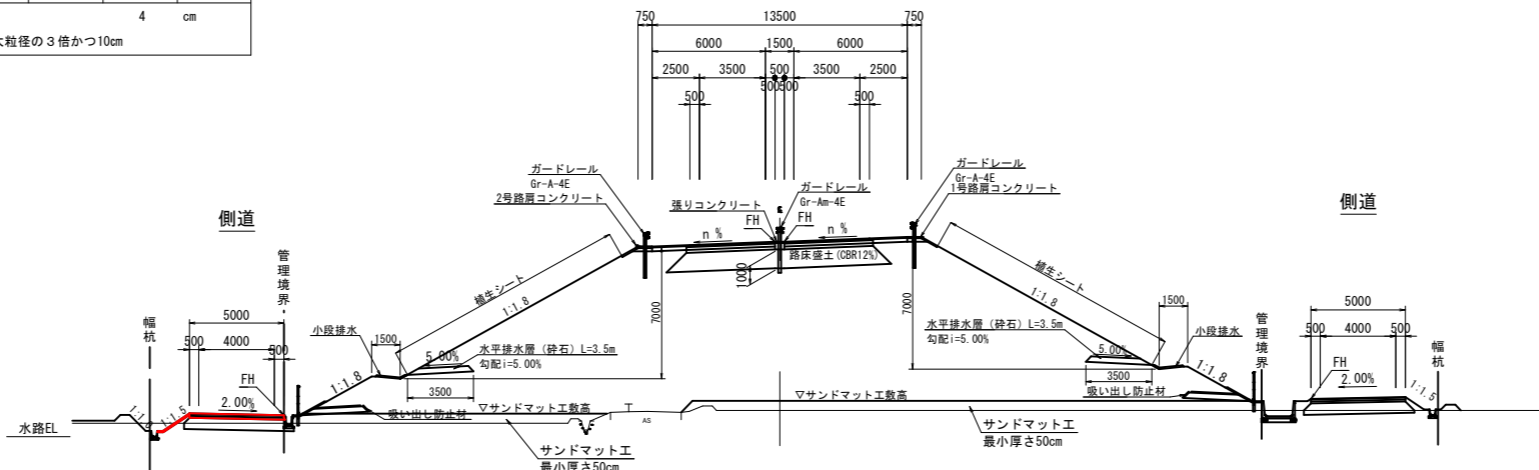
設計基準項目	基準目標値	採用値		
舗装計画交通量 (設計日・方向)	15未満			
設計 C B R	3	%		
T A	9 cm	10.0 cm		
構成層	等値換算係数	厚さ	換算厚	最小厚
表層	1.00	4.0	4.00	4cm
上層路盤	0.35	10.0	3.50	7cm
下層路盤	0.25	10.0	2.50	7cm
計		24.0	10.0	cm
注) 表層の最小厚・・・		4 cm		
路盤材最小厚・・・最大粒径の3倍かつ10cm				

標準断面図

本線

標準部 S=1:200

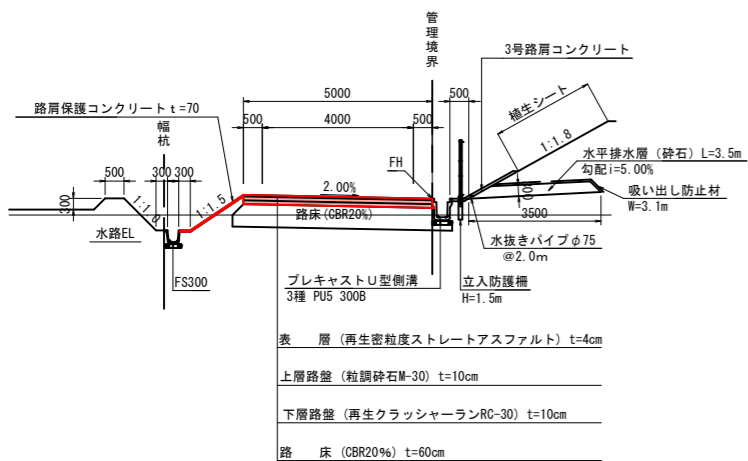
NO. 65+80付近



設計条件

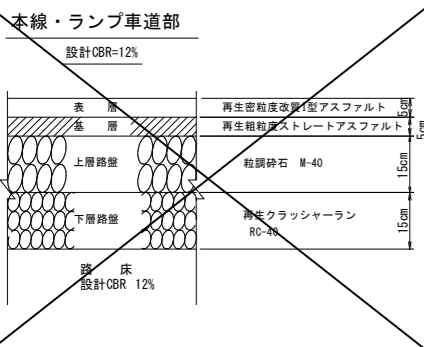
設計基準項目	基準目標値	採用値
構造規格	第1種第3級	
幅員構成	W=	13.50 m
設計速度	V=	80 Km/h
最小曲線半径	280(230) m	600 m
最小曲線長	1000/Q(140) m	548.813 m
緩和区間	70 m	89.286 m
視距	110 m	- m
最急縦断勾配	4 %	1.385 %
縦断曲線半径	小凸 3000 m	- m
	凹 2000 m	- m
最小縦断曲線長	70 m	100 m
合成勾配	10.5 %	4.353 %
最大片勾配	8.00 %	4.00 %

側道部 S=1:100



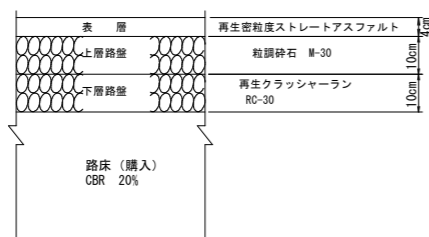
舗装構成 S=1:10

S=1:10



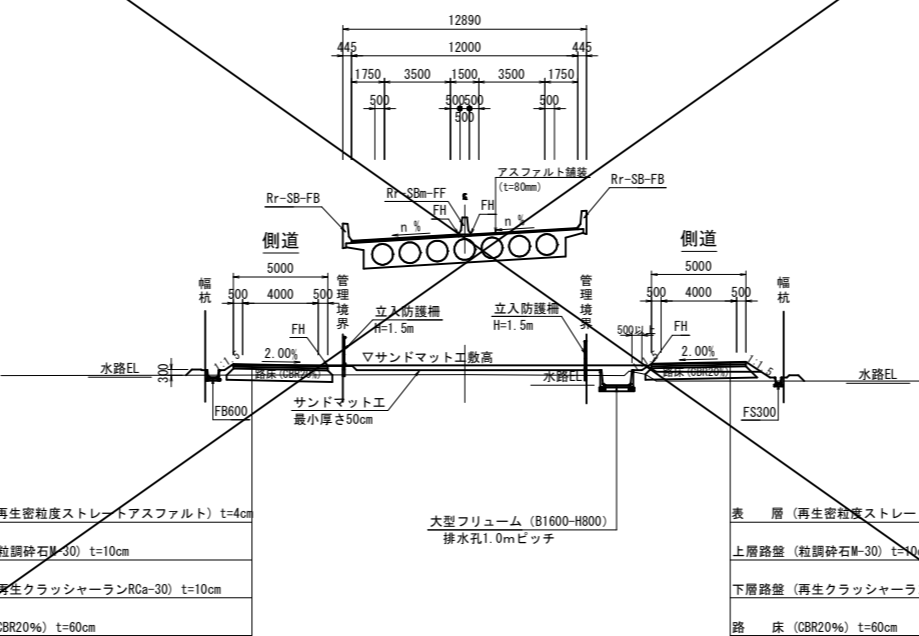
側道車道部 S=1:10

設計 CBR=3%

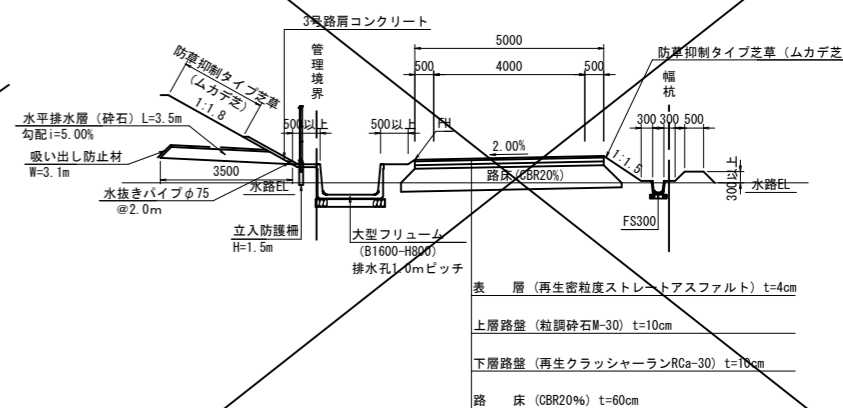


橋梁部 S=1:200

NO. 57+80付近



側道部 S=1:100



R6 公共 起工

路線名	国道313号(倉吉関金道路)
国道313号(倉吉関金道路)舗装工事 (小鴨工区外)(8工区)(補助改良)(国補正)	
図名	標準断面図
位置	倉吉市小鴨外
縮尺	図示 単位 mm
図号	全 32 葉中の内 7
令和 6 年度施行	鳥取県
鳥取県中部総合事務所 県土整備局	
※A1サイズをA3に縮小しています。	

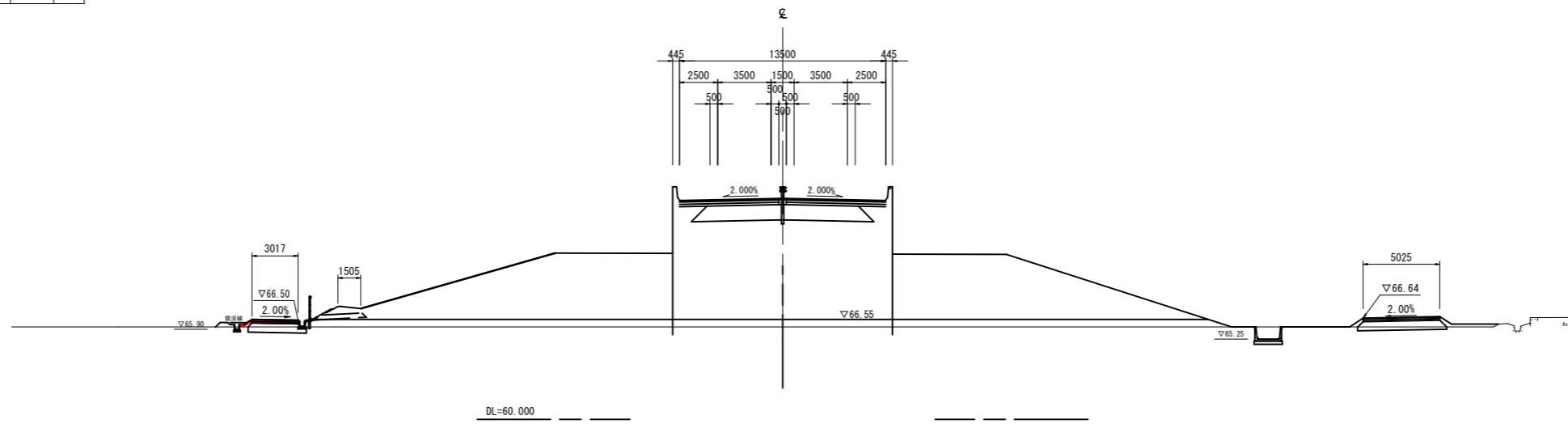
(左側管理用道路)

項目	数量	項目	単位	数量
掘削	-	専道舗装		
片切	-	下層路盤	t=100	3.00
オープンカット	0.04	上層路盤	t=100	3.00
W<2.5m	0.02	表層	t=40	W<3.0m
路床	2.5m≦W<4.0m		3.0m≦W	3.00
	4.0m≦W			
路床	2.5m≦W<4.0m			
	4.0m≦W			
路肩	W<2.5m			
法面整形	切土			0.3
	盛土			0.3
法面工	切土			-
	盛土			-
サンドマット				-

路肩保護コンクリート 0.9

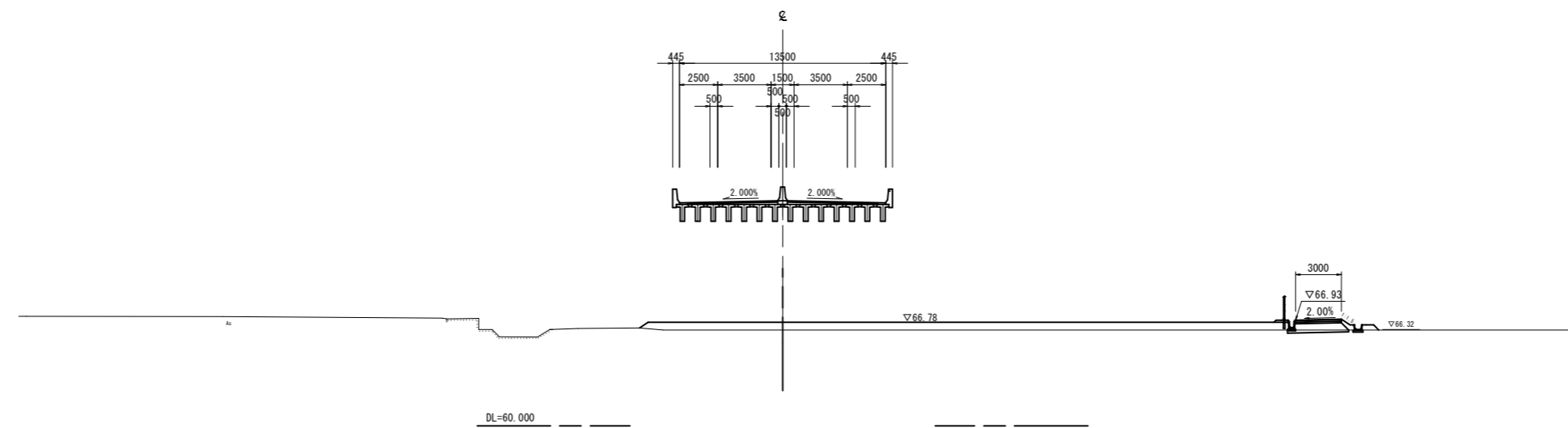
NO. 42+20

GH=66.05
FH=74.459



NO. 42

GH=66.28
FH=74.734



R6 公共 起工 暫定計画

路線名	国道313号(倉吉関金道路)		
位置	国道313号(倉吉関金道路)舗装工事 (小鴨工区外)(8工区)(補助改良)(国補正)		
図名	本線横断面図 (其の1)		
位置	倉吉市小鴨外		
縮尺	1:200	単位	MM
図号	全 32 葉中の内 8		
令和 6 年度施行	鳥取県		
鳥取県中部総合事務所 県土整備局			

※A1サイズをA3に縮小しています。

D=20.000

D=20.000

(左側管理用道路)

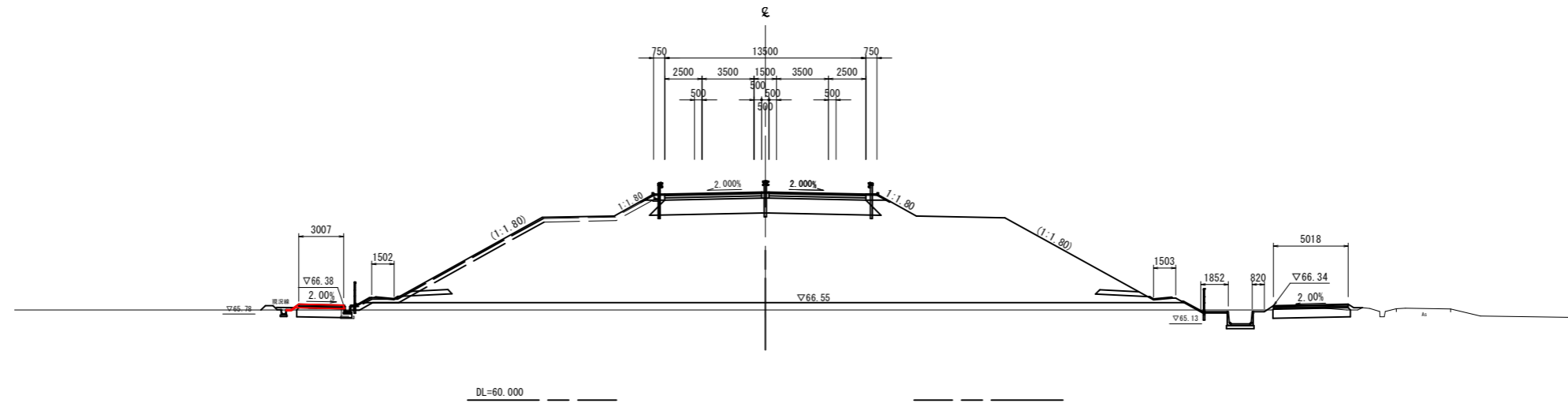
項目	数量	項目	舗装厚	舗装幅	数量	
掘削	片切	高速舗装	下層路盤	t=100	3.01	
	オープンカット		上層路盤	t=100	3.01	
	W<2.5m		表層	t=40	W<3.0m	-
路体	2.5m≦W<4.0m	表層	t=40	3.0m≦W	3.01	
	4.0m≦W					-
	W<2.5m					-
路床	2.5m≦W<4.0m	表層	t=40	3.0m≦W	3.01	
	4.0m≦W					-
	W<2.5m					-
路肩	W<2.5m	表層	t=40	3.0m≦W	3.01	
	W<2.5m					-
法面整形	切土	表層	t=40	3.0m≦W	3.01	
	盛土					-
法面工	切土	表層	t=40	3.0m≦W	3.01	
	盛土					-
サンドマット	-					

路肩保護コンクリート 0.9

D=20.000

NO. 42+60

GH=66.05
FH=73.967



(左側管理用道路)

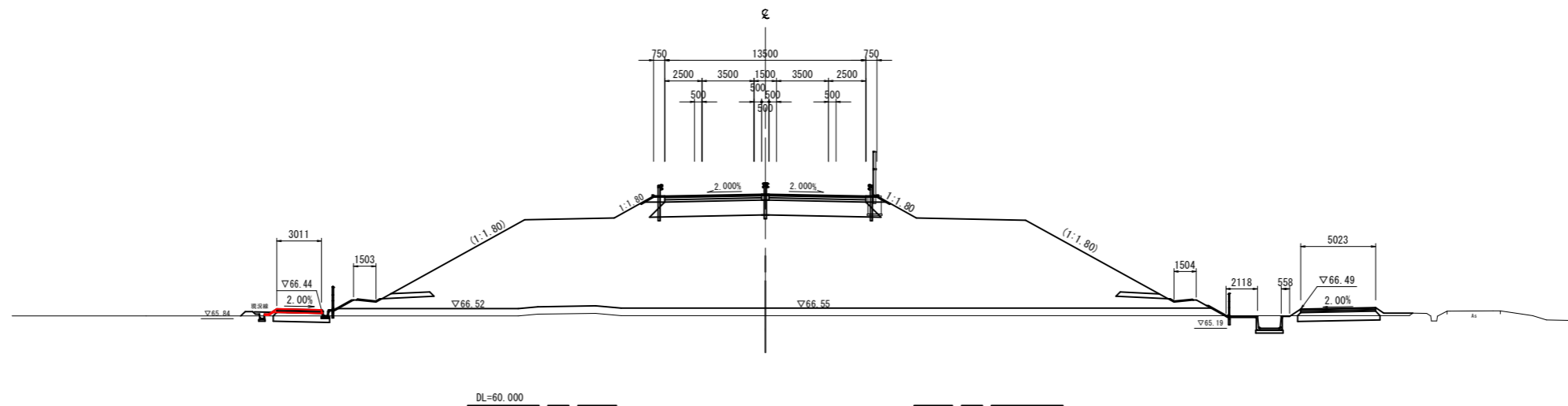
項目	数量	項目	舗装厚	舗装幅	数量	
掘削	片切	高速舗装	下層路盤	t=100	3.01	
	オープンカット		上層路盤	t=100	3.01	
	W<2.5m		表層	t=40	W<3.0m	-
路体	2.5m≦W<4.0m	表層	t=40	3.0m≦W	3.01	
	4.0m≦W					-
	W<2.5m					-
路床	2.5m≦W<4.0m	表層	t=40	3.0m≦W	3.01	
	4.0m≦W					-
	W<2.5m					-
路肩	W<2.5m	表層	t=40	3.0m≦W	3.01	
	W<2.5m					-
法面整形	切土	表層	t=40	3.0m≦W	3.01	
	盛土					-
法面工	切土	表層	t=40	3.0m≦W	3.01	
	盛土					-
サンドマット	-					

路肩保護コンクリート 0.9

D=20.000

NO. 42+40

GH=66.05
FH=74.202



R6 公共 起工 暫定計画

路線名	国道313号(倉吉関金道路)		
位置	国道313号(倉吉関金道路)舗装工事(小鴨工区外)(8工区)(補助改良)(国補正)		
図名	本線横断面図 (其の2)		
位置	倉吉市小鴨外		
縮尺	1:200	単位	MM
図号	全 32 葉中の内 9		
令和 6 年度施行	鳥取県		
	鳥取県中部総合事務所 県土整備局		

※A1サイズをA3に縮小しています。

D = 20.000

(左側管理用道路)

項目	数量	項目	舗装厚	舗装幅	数量
掘削	片切	車道舗装	下層路盤 t=100	1.4m	3.00
	オープンカット		上層路盤 t=100		3.00
路体	W<2.5m	表層 t=40	W<1.4m	1.4m	-
	2.5m<W<4.0m				3.00
	4.0m<W				-
路床	W<2.5m	-	-	-	-
	2.5m<W<4.0m				-
	4.0m<W				-
路肩	W<2.5m	-	-	-	-
	2.5m<W<4.0m				-
法面整形	切土	-	-	-	0.7
	盛土				0.3
法面工	切土	-	-	-	-
	盛土				-
サンドマット	-	-	-	-	-

路肩保護コンクリート 1.31

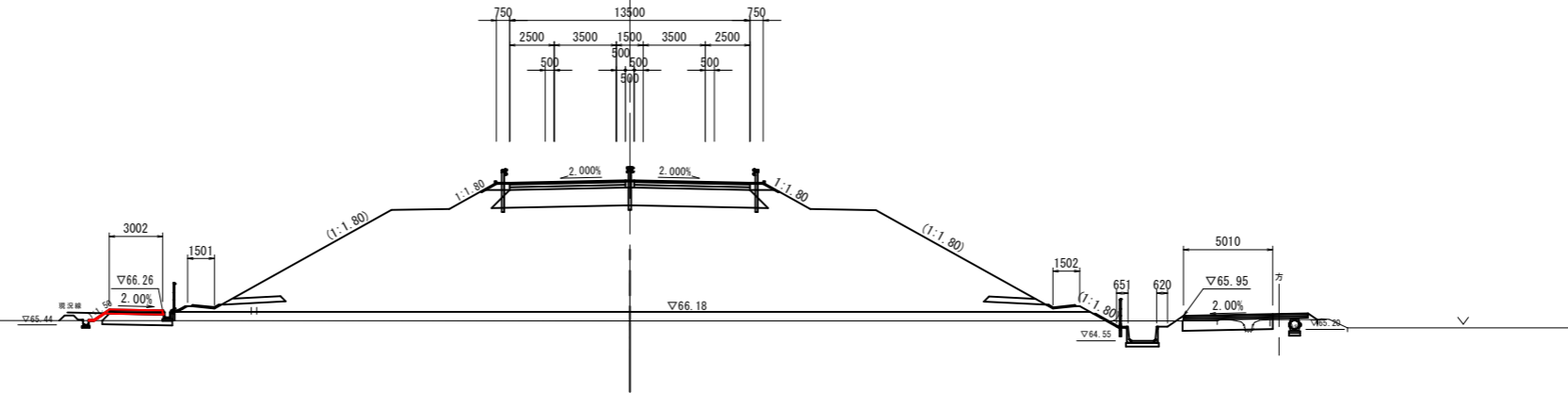
DL=60.000

NO. 43

09-65.67

FH=73.562

℄



DL=60.000

D = 20.000

(左側管理用道路)

項目	数量	項目	舗装厚	舗装幅	数量
掘削	片切	車道舗装	下層路盤 t=100	3.0m	3.00
	オープンカット		上層路盤 t=100		3.00
路体	W<2.5m	表層 t=40	W<3.0m	3.0m	-
	2.5m<W<4.0m				3.00
	4.0m<W				3.00
路床	W<2.5m	-	-	-	-
	2.5m<W<4.0m				-
	4.0m<W				-
路肩	W<2.5m	-	-	-	-
	2.5m<W<4.0m				-
法面整形	切土	-	-	-	0.7
	盛土				0.3
法面工	切土	-	-	-	-
	盛土				-
サンドマット	-	-	-	-	-

路肩保護コンクリート 1.31

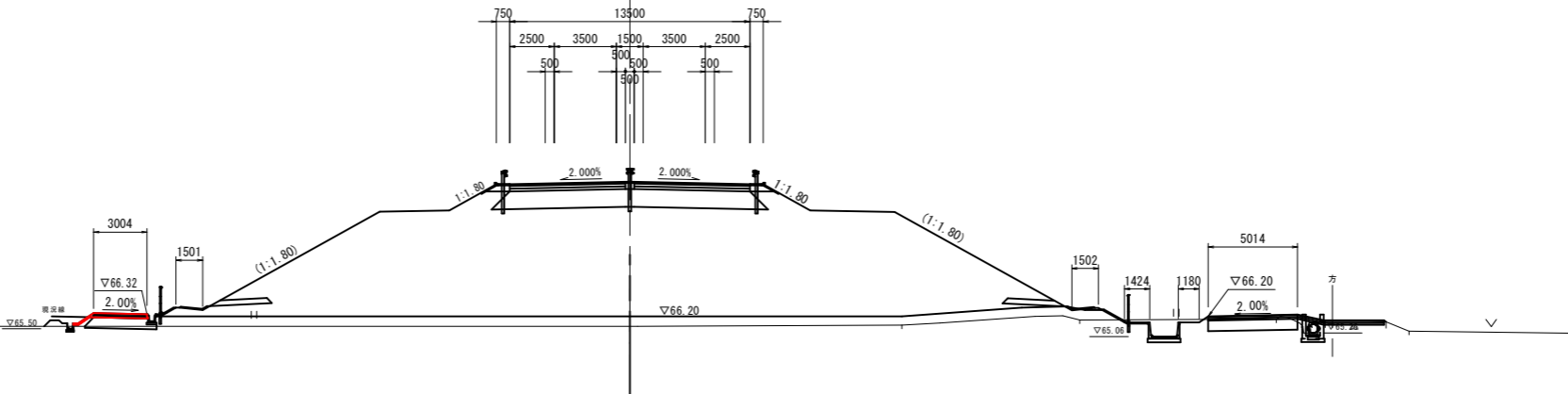
DL=60.000

NO. 42+80

09-65.64

FH=73.754

℄



DL=60.000

R6 公共 起工 暫定計画

路線名	国道313号(倉吉関金道路)		
位置	国道313号(倉吉関金道路)舗装工事 (小鴨工区外)(8工区)(補助改良)(国補正)		
図名	本線横断面図 (其の3)		
位置	倉吉市小鴨外		
縮尺	1:200	単位	MM
図号	全 32 葉中の内 10		
令和 6 年度施行	鳥取県		
鳥取県中部総合事務所 県土整備局			

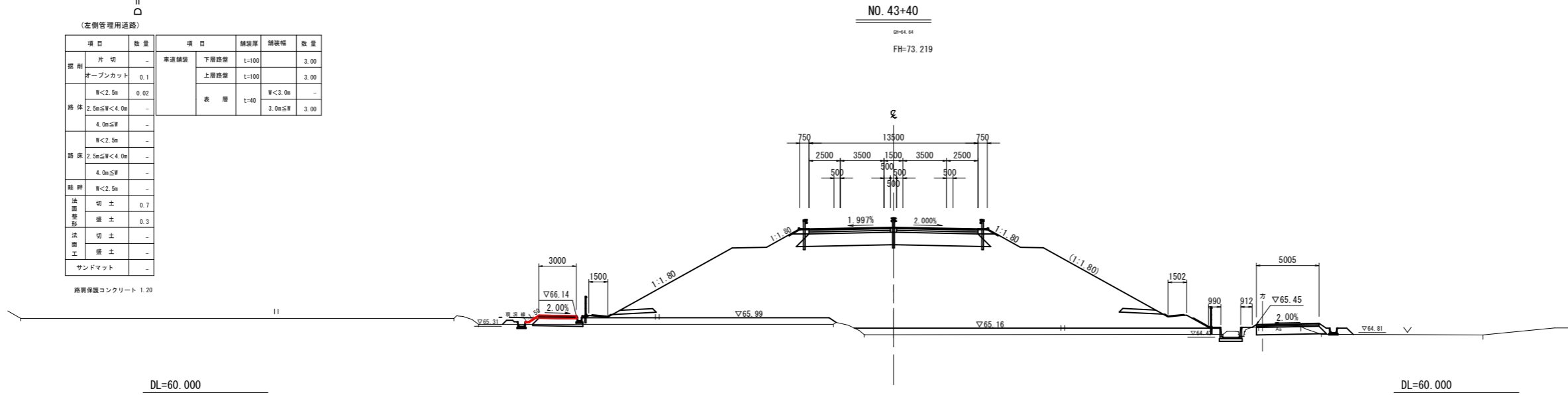
※A1サイズをA3に縮小しています。

D=20.000

(左側管理用道路)

項目	数量	項目	舗装厚	舗装幅	数量
掘削	片切	車道舗装	下層路盤 t=100		3.00
	オープンカット 0.1		上層路盤 t=100		3.00
路体	W<2.5m 0.02	表層	t=40	W<3.0m	-
	2.5m≤W<4.0m			3.0m≤W	3.00
	4.0m≤W				
路床	W<2.5m				
	2.5m≤W<4.0m				
	4.0m≤W				
路肩	W<2.5m				
法面整形	切土			0.7	
	盛土			0.3	
法面工	切土			-	
	盛土			-	
	サンドマット			-	

路肩保護コンクリート 1.20

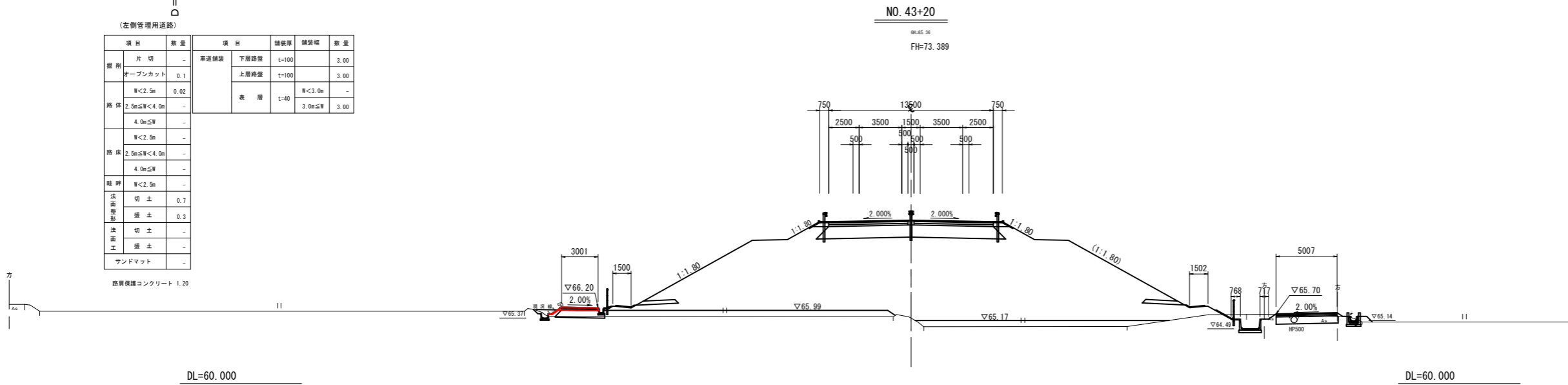


D=20.000

(左側管理用道路)

項目	数量	項目	舗装厚	舗装幅	数量
掘削	片切	車道舗装	下層路盤 t=100		3.00
	オープンカット 0.1		上層路盤 t=100		3.00
路体	W<2.5m 0.02	表層	t=40	W<3.0m	-
	2.5m≤W<4.0m			3.0m≤W	3.00
	4.0m≤W				
路床	W<2.5m				
	2.5m≤W<4.0m				
	4.0m≤W				
路肩	W<2.5m				
法面整形	切土			0.7	
	盛土			0.3	
法面工	切土			-	
	盛土			-	
	サンドマット			-	

路肩保護コンクリート 1.20



R6 公共 起工 暫定計画

路線名	国道313号(倉吉関金道路)		
位置	国道313号(倉吉関金道路)舗装工事 (小鴨工区外)(8工区)(補助改良)(国補正)		
図名	本線横断面図 (其の4)		
位置	倉吉市小鴨外		
縮尺	1:200	単位	MM
図号	全 32 葉中の内 11		
令和 6 年度施行	鳥取県		
鳥取県中部総合事務所 県土整備局			

※A1サイズをA3に縮小しています。

D = 20.000

(左側管理用道路)

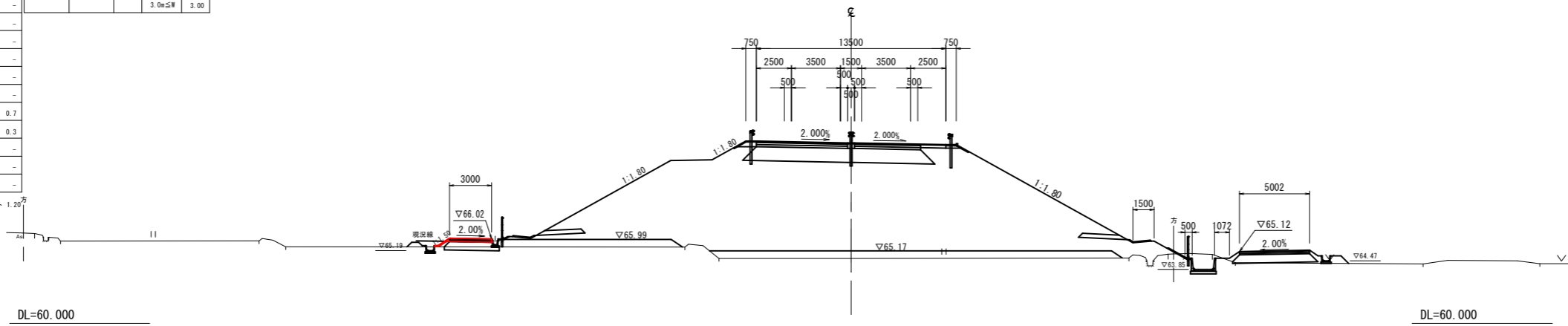
項目	数量	項目	舗装厚	舗装幅	数量
掘削	片切	車道舗装	下層路盤 t=100		3.00
	オープンカット 0.1		上層路盤 t=100		3.00
路体	W<2.5m	表層 t=40	W<3.0m		-
	2.5m≤W<4.0m		3.0m≤W	3.00	
	4.0m≤W			-	
路床	W<2.5m				-
	2.5m≤W<4.0m			-	
	4.0m≤W			-	
路肩	W<2.5m			-	
				-	
法面整形	切土			0.7	
	盛土			0.3	
法面工	切土			-	
	盛土			-	
	サンドマット			-	

路肩保護コンクリート 1.20

DL=60.000

NO. 43+80

09-64.64
FH=72.878



DL=60.000

D = 20.000

(左側管理用道路)

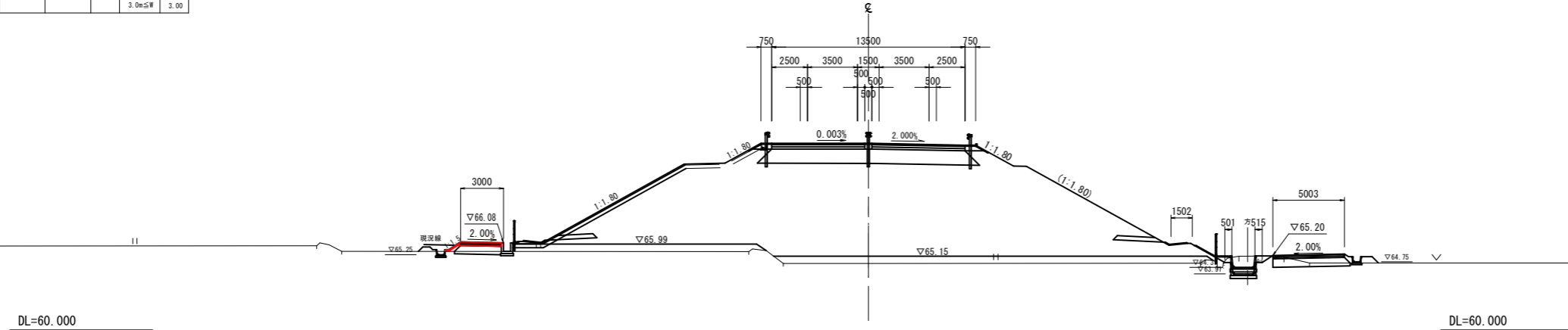
項目	数量	項目	舗装厚	舗装幅	数量
掘削	片切	車道舗装	下層路盤 t=100		3.00
	オープンカット 0.1		上層路盤 t=100		3.00
路体	W<2.5m	表層 t=40	W<3.0m		-
	2.5m≤W<4.0m		3.0m≤W	3.00	
	4.0m≤W			-	
路床	W<2.5m				-
	2.5m≤W<4.0m			-	
	4.0m≤W			-	
路肩	W<2.5m			-	
				-	
法面整形	切土			0.7	
	盛土			0.3	
法面工	切土			-	
	盛土			-	
	サンドマット			-	

路肩保護コンクリート 1.20

DL=60.000

NO. 43+60

09-64.64
FH=73.048



DL=60.000

R6 公共 起工 暫定計画

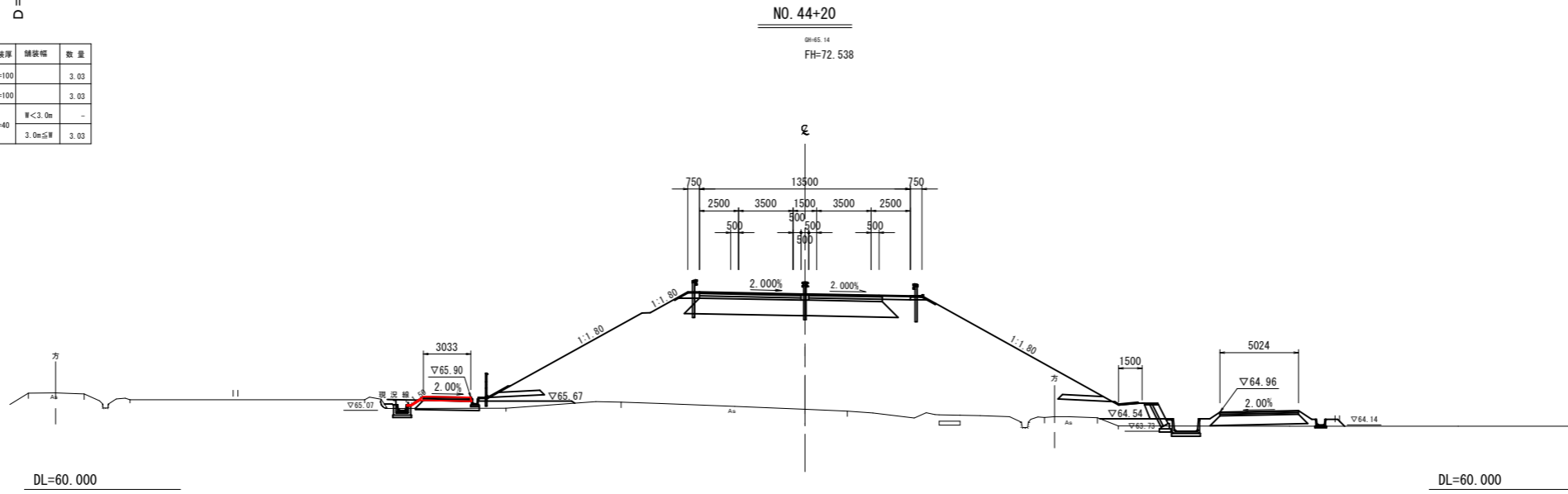
路線名	国道313号(倉吉関金道路)		
位置	国道313号(倉吉関金道路)舗装工事 (小鴨工区外)(8工区)(補助改良)(国補正)		
図名	本線横断面図 (其の5)		
位置	倉吉市小鴨外		
縮尺	1:200	単位	MM
図号	全 32 葉中の内 12		
令和 6 年度施行	鳥取県		
	鳥取県中部総合事務所 県土整備局		

※A1サイズをA3に縮小しています。

D = 20.000

(左側管理用道路)			項目			舗装厚	舗装種	数量
掘削	片切	-	車道舗装	下層路盤	t=100			3.03
	オープンカット	0.1		上層路盤	t=100			3.03
路床	W<2.5m	0.02		表層	t=40	W<3.0m		-
	2.5m≤W<4.0m	-					3.0m≤W	3.03
	4.0m≤W	-						
路盤	W<2.5m	-						
	2.5m≤W<4.0m	-						
	4.0m≤W	-						
路肩	W<2.5m	-						
法面整形	切土	0.7						
	盛土	0.3						
法面工	切土	-						
	盛土	-						
サンドマット	-	-						

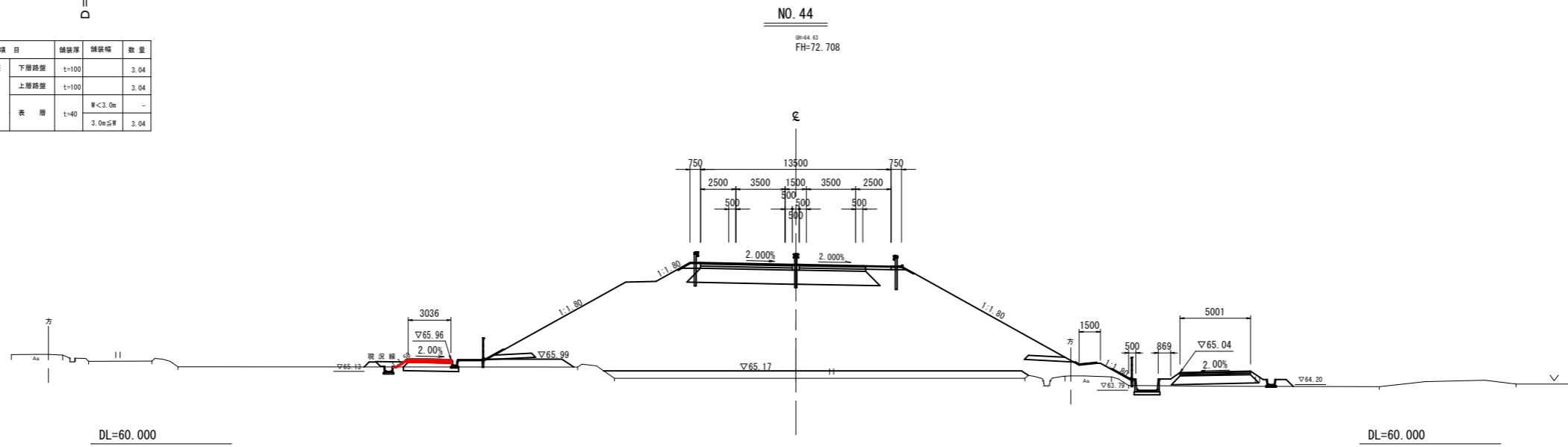
路肩保護コンクリート 1.20



D = 20.000

(左側管理用道路)			項目			舗装厚	舗装種	数量
掘削	片切	-	車道舗装	下層路盤	t=100			3.04
	オープンカット	0.1		上層路盤	t=100			3.04
路床	W<2.5m	0.02		表層	t=40	W<3.0m		-
	2.5m≤W<4.0m	-					3.0m≤W	3.04
	4.0m≤W	-						
路盤	W<2.5m	-						
	2.5m≤W<4.0m	-						
	4.0m≤W	-						
路肩	W<2.5m	-						
法面整形	切土	0.7						
	盛土	0.3						
法面工	切土	-						
	盛土	-						
サンドマット	-	-						

路肩保護コンクリート 1.22



R6 公共 起工 暫定計画

路線名	国道313号(倉吉関金道路)		
位置	国道313号(倉吉関金道路)舗装工事 (小鴨工区外)(8工区)(補助改良)(国補正)		
図名	本線横断面図 (其の6)		
位置	倉吉市小鴨外		
縮尺	1:200	単位	MM
図号	全 32 葉中の内 13		
令和 6 年度施行	鳥取県		
鳥取県中部総合事務所 県土整備局			

※A1サイズをA3に縮小しています。

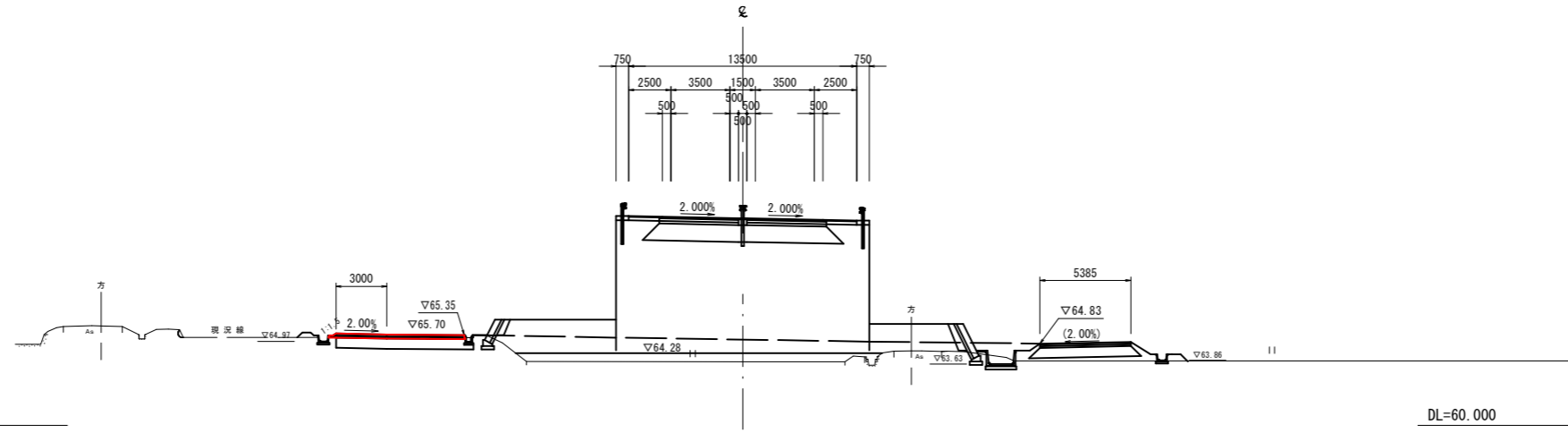
D = 7.526

項目		数量	項目	舗装厚	舗装種	数量
掘削	片切	-	専道舗装	下層路盤	t=100	-
	オープンカット	0.08		上層路盤	t=100	-
路床	W<2.5m	0.03	表層	t=40	W<3.0m	-
	2.5m≤W<4.0m	-		3.0m≤W	-	
	4.0m≤W	-				
路肩	W<2.5m	-				
	2.5m≤W<4.0m	-				
	4.0m≤W	-				
法面整形	切土	-				
	盛土	0.2				
法面工	切土	-				
	盛土	-				
サンドマット		-				

路肩保護コンクリート 0.4

KE. 5-1-1

09+43.77
FH=72.261



DL=60.000

DL=60.000

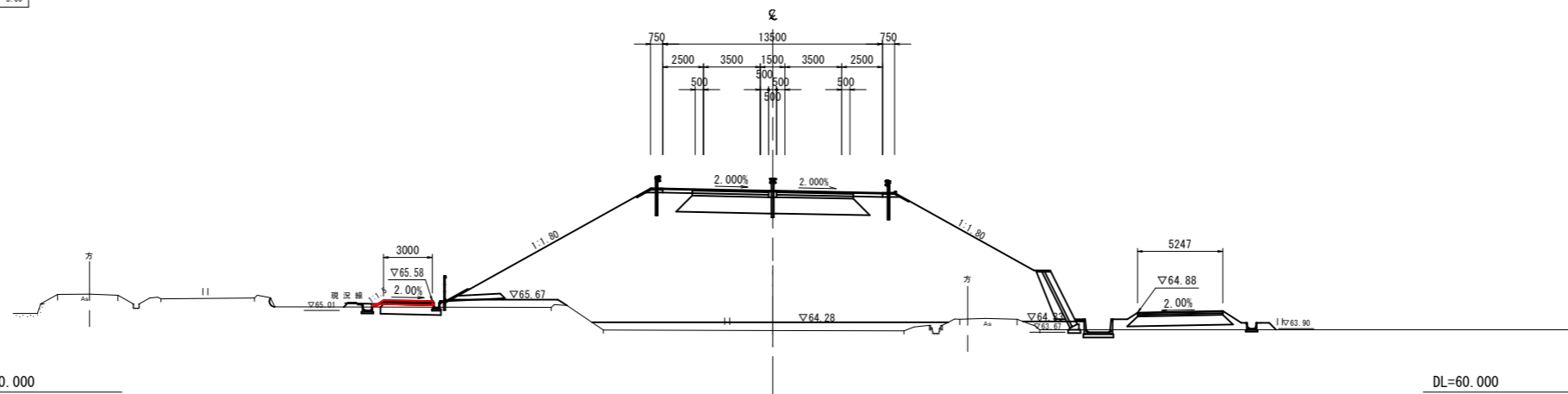
D = 12.474

項目		数量	項目	舗装厚	舗装種	数量
掘削	片切	-	専道舗装	下層路盤	t=100	3.00
	オープンカット	0.03		上層路盤	t=100	3.00
路床	W<2.5m	0.02	表層	t=40	W<3.0m	-
	2.5m≤W<4.0m	-		3.0m≤W	3.00	
	4.0m≤W	-				
路肩	W<2.5m	-				
	2.5m≤W<4.0m	-				
	4.0m≤W	-				
法面整形	切土	0.2				
	盛土	0.3				
法面工	切土	-				
	盛土	-				
サンドマット		-				

路肩保護コンクリート 0.7

NO. 44+40

09+43.39
FH=72.367



DL=60.000

DL=60.000

R6 公共 起工 暫定計画

路線名	国道313号(倉吉関金道路)		
	国道313号(倉吉関金道路)舗装工事 (小鴨工区外)(8工区)(補助改良)(国補正)		
図名	本線横断面図 (其の7)		
位置	倉吉市小鴨外		
縮尺	1:200	単位	MM
図号	全 32 葉中の内 14		
令和 6 年度施行	鳥取県		
鳥取県中部総合事務所 県土整備局			

※A1サイズをA3に縮小しています。

D = 20.000

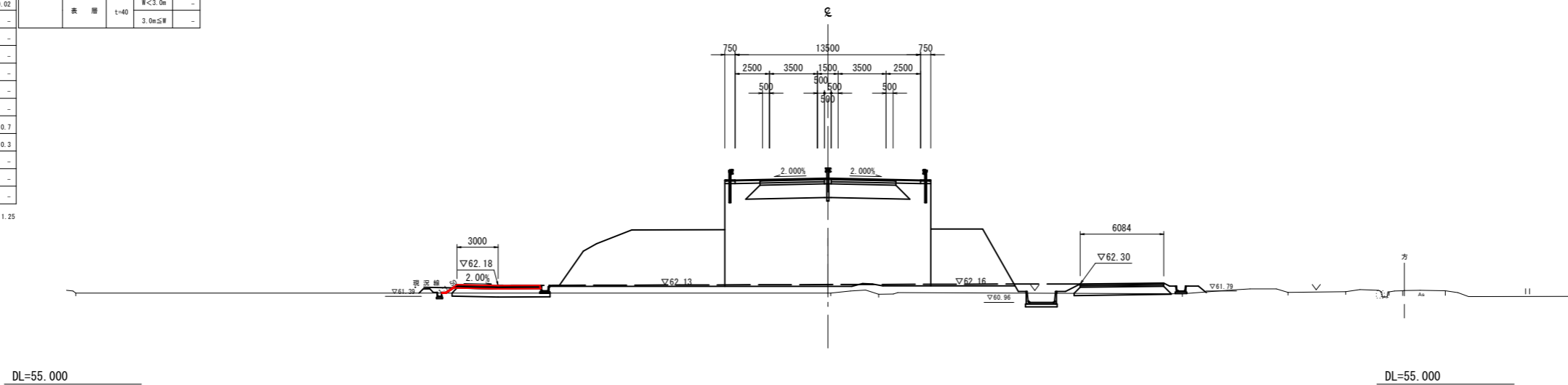
(左側管理用道路)

項目	数量	項目	舗装厚	舗装幅	数量
材料	-	基礎舗装	t=100	-	-
片切	-	下層路盤	t=100	-	-
オープンカット	0.1	上層路盤	t=100	-	-
W<2.5m	0.02	表層	t=40	W<3.0m	-
路体	2.5m≦W<4.0m	-	-	3.0m≦W	-
4.0m≦W	-	-	-	-	-
W<2.5m	-	-	-	-	-
路床	2.5m≦W<4.0m	-	-	-	-
4.0m≦W	-	-	-	-	-
路肩	W<2.5m	-	-	-	-
法面整形	切土 0.7	-	-	-	-
盛土 0.3	-	-	-	-	-
法面工	切土 -	-	-	-	-
盛土 -	-	-	-	-	-
サンドマット	-	-	-	-	-

路肩保護コンクリート 1.25

NO. 47+20

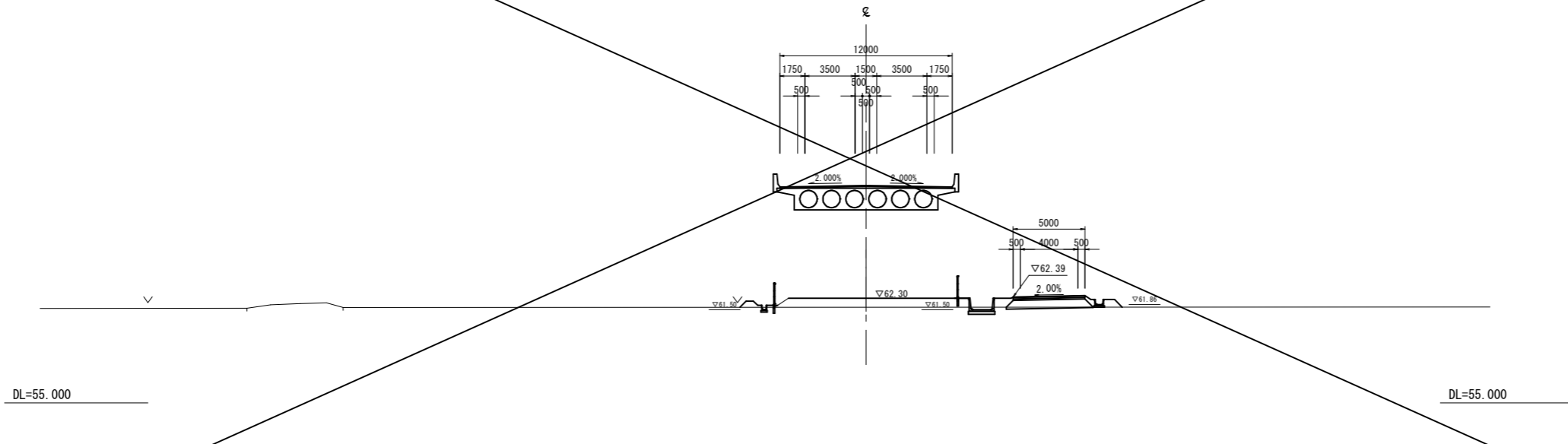
QH=61.64
FH=69.983



D = 20.000

NO. 47

QH=61.67
FH=70.153



R6 公共 起工 暫定計画

路線名	国道313号(倉吉関金道路)		
位置	国道313号(倉吉関金道路)舗装工事(小鴨工区外)(8工区)(補助改良)(国補正)		
図名	本線横断面図 (其の8)		
位置	倉吉市小鴨外		
縮尺	1:200	単位	MM
図号	全 32 葉中の内 15		
令和 6 年度施行	鳥取県		
鳥取県中部総合事務所 県土整備局			

※A1サイズをA3に縮小しています。

D = 6.934

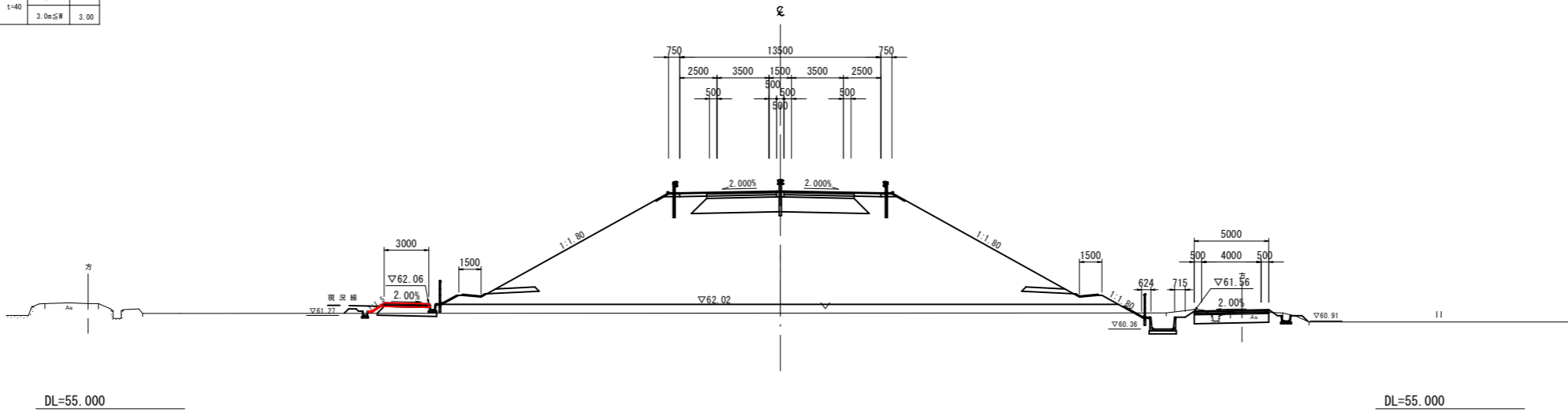
NO. 47+60

09-61.64
FH=69.641

(左側管理用道路)

項目	数量	項目	舗装厚	舗装幅	数量
掘削	片切	草道舗装	下層路盤	t=100	3.00
	オープンカット		上層路盤	t=100	3.00
路体	W<2.5m	表層	t=40	W<3.0m	-
	2.5m≤W<4.0m			3.0m≤W	3.00
	4.0m≤W			-	-
路床	W<2.5m	-	-	-	-
	2.5m≤W<4.0m	-	-	-	-
路盤	W<2.5m	-	-	-	-
	2.5m≤W<4.0m	-	-	-	-
法面整形	切土	-	-	-	-
	盛土	-	-	-	-
法面工	切土	-	-	-	-
	盛土	-	-	-	-
サンドマット	-	-	-	-	-

路肩保護コンクリート 1.25



D = 20.000

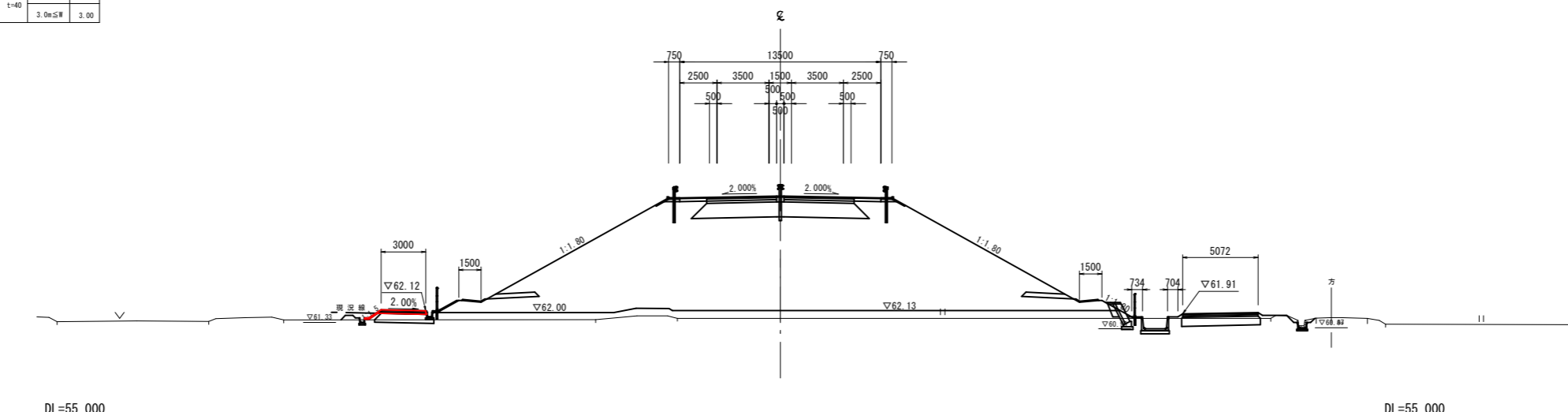
NO. 47+40

09-61.61
FH=69.813

(左側管理用道路)

項目	数量	項目	舗装厚	舗装幅	数量
掘削	片切	草道舗装	下層路盤	t=100	3.00
	オープンカット		上層路盤	t=100	3.00
路体	W<2.5m	表層	t=40	W<3.0m	-
	2.5m≤W<4.0m			3.0m≤W	3.00
	4.0m≤W			-	-
路床	W<2.5m	-	-	-	-
	2.5m≤W<4.0m	-	-	-	-
路盤	W<2.5m	-	-	-	-
	2.5m≤W<4.0m	-	-	-	-
法面整形	切土	-	-	-	-
	盛土	-	-	-	-
法面工	切土	-	-	-	-
	盛土	-	-	-	-
サンドマット	-	-	-	-	-

路肩保護コンクリート 1.25



R6 公共 起工 暫定計画

路線名	国道313号(倉吉関金道路)		
位置	国道313号(倉吉関金道路)舗装工事 (小鴨工区外)(8工区)(補助改良)(国補正)		
図名	本線横断面図 (其の9)		
位置	倉吉市小鴨外		
縮尺	1:200	単位	MM
図号	全 32 葉中の内 16		
令和 6 年度施行	鳥取県		
鳥取県中部総合事務所 県土整備局			

※A1サイズをA3に縮小しています。

D = 20,000

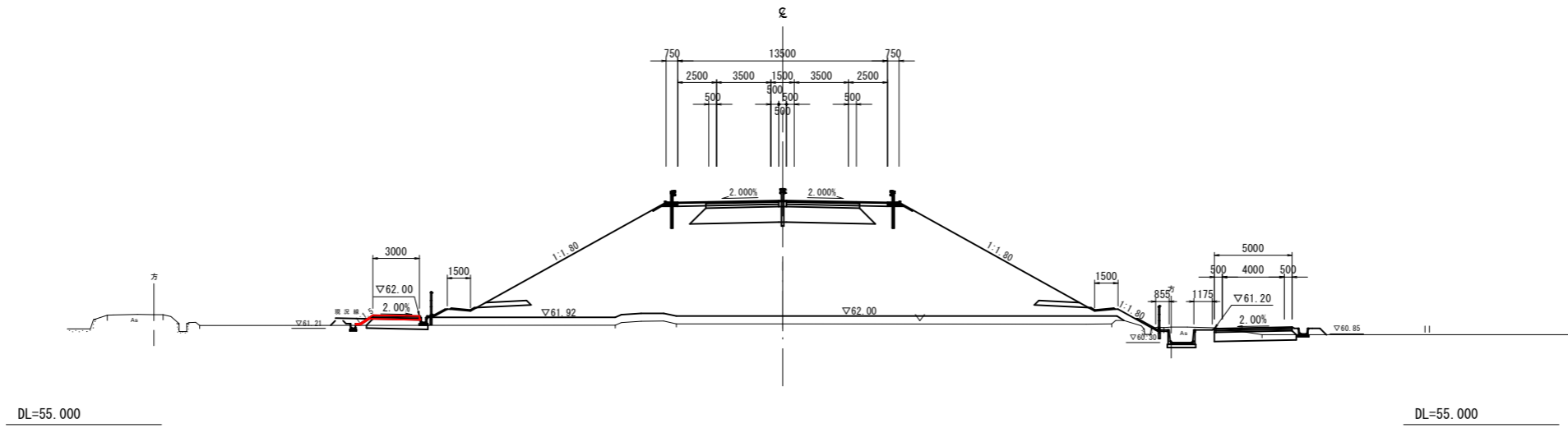
(左側管理用道路)

項目	数量	項目	舗装厚	舗装幅	数量	
掘削	片切	車道舗装	下層路盤	t=100	3.00	
	オープンカット		上層路盤	t=100	3.00	
	W<2.5m		表層	t=40	W<3.0m	-
路床	2.5m≤W<4.0m	表層	t=40	W<3.0m	3.0m≤W	3.00
	4.0m≤W				-	
	W<2.5m				-	
路床	2.5m≤W<4.0m	表層	t=40	W<3.0m	3.0m≤W	3.00
	4.0m≤W				-	
	W<2.5m				-	
法面整形	切土	表層	t=40	W<3.0m	3.0m≤W	3.00
	盛土				-	
	切土				-	
法面工	切土	表層	t=40	W<3.0m	3.0m≤W	3.00
	盛土				-	
	切土				-	
サンドマット	-					

路肩保護コンクリート 1.25

NO. 47+80

09=61.48
FH=69.454



D = 13,285

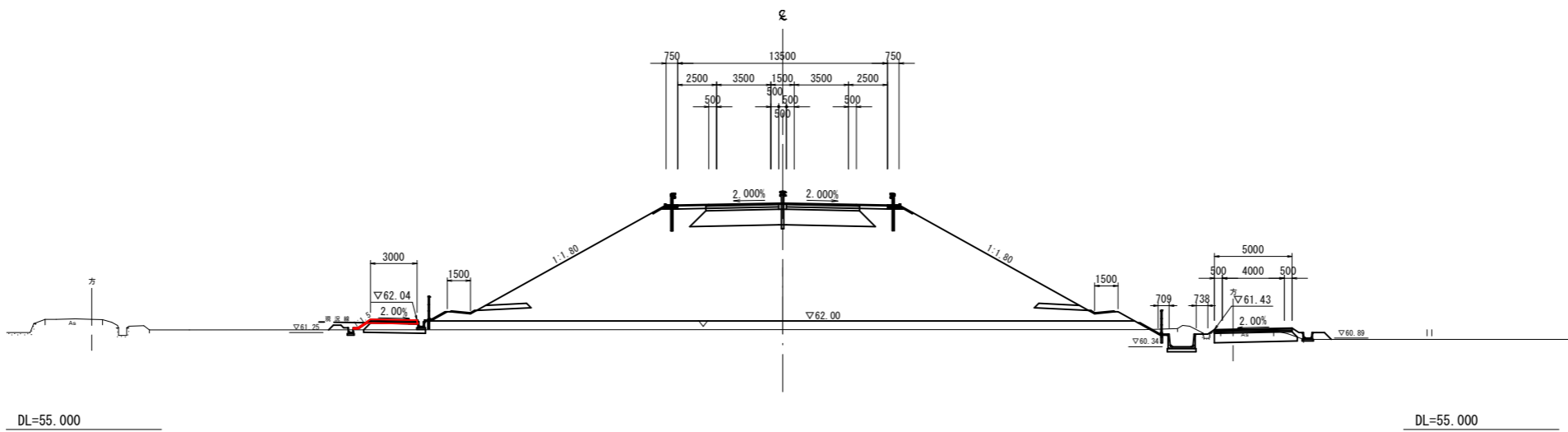
(左側管理用道路)

項目	数量	項目	舗装厚	舗装幅	数量	
掘削	片切	車道舗装	下層路盤	t=100	3.00	
	オープンカット		上層路盤	t=100	3.00	
	W<2.5m		表層	t=40	W<3.0m	-
路床	2.5m≤W<4.0m	表層	t=40	W<3.0m	3.0m≤W	3.00
	4.0m≤W				-	
	W<2.5m				-	
路床	2.5m≤W<4.0m	表層	t=40	W<3.0m	3.0m≤W	3.00
	4.0m≤W				-	
	W<2.5m				-	
法面整形	切土	表層	t=40	W<3.0m	3.0m≤W	3.00
	盛土				-	
	切土				-	
法面工	切土	表層	t=40	W<3.0m	3.0m≤W	3.00
	盛土				-	
	切土				-	
サンドマット	-					

路肩保護コンクリート 1.25

KE. 5-2-1

09=61.45
FH=69.578



R6 公共 起工 暫定計画

路線名	国道313号(倉吉関金道路)		
位置	国道313号(倉吉関金道路)舗装工事 (小鴨工区外)(8工区)(補助改良)(国補正)		
図名	本線横断面図 (其の10)		
位置	倉吉市小鴨外		
縮尺	1:200	単位	MM
図号	全 32 葉中の内 17		
令和 6 年度施行	鳥 取 県		
鳥取県中部総合事務所 県土整備局			
※A1サイズをA3に縮小しています。			

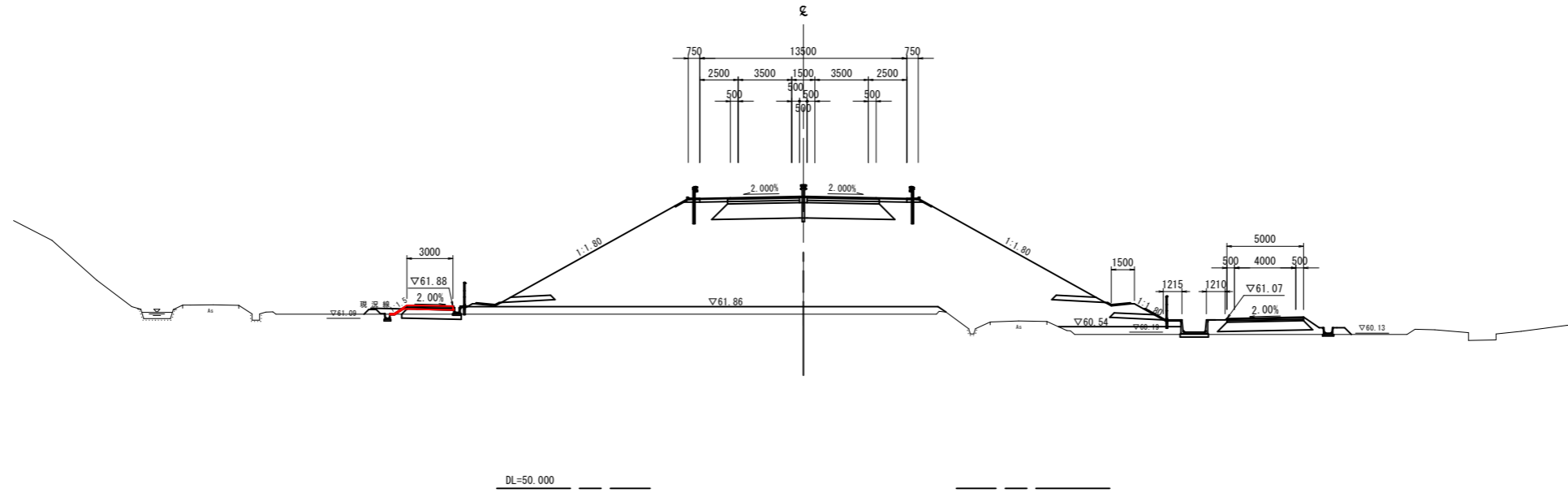
(左側管理用道路)

項目	数量	項目	舗装厚	舗装幅	数量
舗装	片切	車道舗装	下層路盤	t=100	3.00
	オープンカット		上層路盤	t=100	3.00
路体	W<2.5m	表層	t=40	W<1.4m	-
	2.5m≤W<4.0m			1.4m≤W	3.00
路床	4.0m≤W				-
	W<2.5m				-
路盤	2.5m≤W<4.0m				-
	4.0m≤W				-
路肩	W<2.5m				-
	切土				0.7
法面整形	盛土				0.3
	切土				-
法面工	盛土				-
	サンドマット				-

路肩保護コンクリート 1.25

NO. 48+20

GH=61.36
FH=69.043



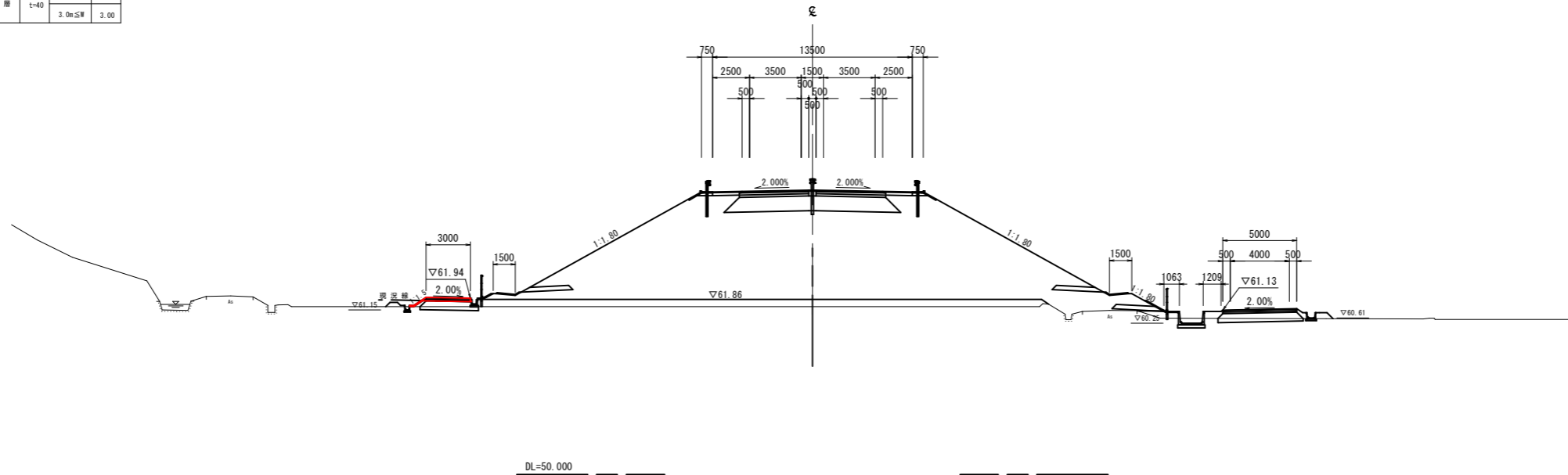
(左側管理用道路)

項目	数量	項目	舗装厚	舗装幅	数量
舗装	片切	車道舗装	下層路盤	t=100	3.00
	オープンカット		上層路盤	t=100	3.00
路体	W<2.5m	表層	t=40	W<3.0m	-
	2.5m≤W<4.0m			3.0m≤W	3.00
路床	4.0m≤W				-
	W<2.5m				-
路盤	2.5m≤W<4.0m				-
	4.0m≤W				-
路肩	W<2.5m				-
	切土				0.7
法面整形	盛土				0.3
	切土				-
法面工	盛土				-
	サンドマット				-

路肩保護コンクリート 1.25

NO. 48

GH=61.36
FH=69.256



R6 公共 起工 暫定計画

路線名	国道313号(倉吉関金道路)		
位置	国道313号(倉吉関金道路)舗装工事(小鴨工区外)(8工区)(補助改良)(国補正)		
図名	本線横断面図 (其の11)		
位置	倉吉市小鴨外		
縮尺	1:200	単位	MM
図号	全 32 葉中の内 18		
令和 6 年度施行	鳥 取 県		
	鳥取県中部総合事務所 県土整備局		

※A1サイズをA3に縮小しています。

(左側管理用道路)

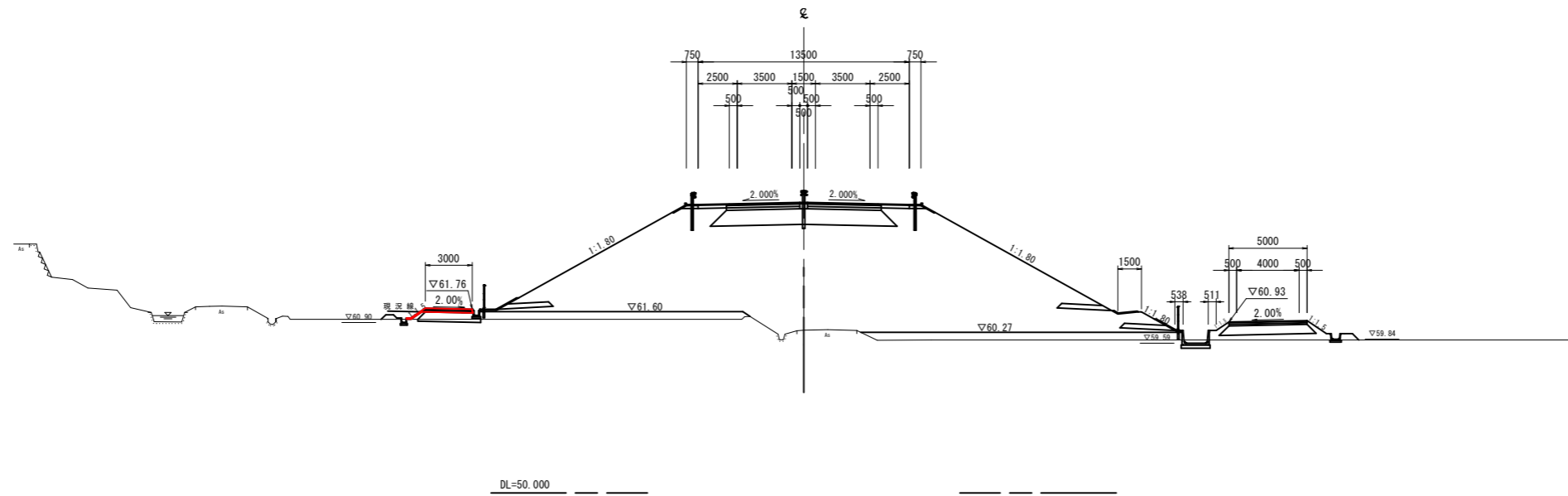
項目	数量	項目	舗装厚	舗装幅	数量
掘削	片切	車道舗装	下層路盤	t=100	3.00
	オープンカット		上層路盤	t=100	3.00
路床	W<2.5m	表層	t=40	W<3.0m	-
	2.5m≤W<4.0m			3.0m≤W	3.00
路肩	4.0m≤W				
	W<2.5m				
路面	2.5m≤W<4.0m				
	4.0m≤W				
路盤	W<2.5m				
	W<2.5m				
法面整形	切土	0.8			
	盛土	0.3			
法面工	切土	-			
	盛土	-			
サンドマット	-	-			

路肩保護コンクリート 1.38

D=20.000

NO. 48+60

GH=60.42
FH=68.576



(左側管理用道路)

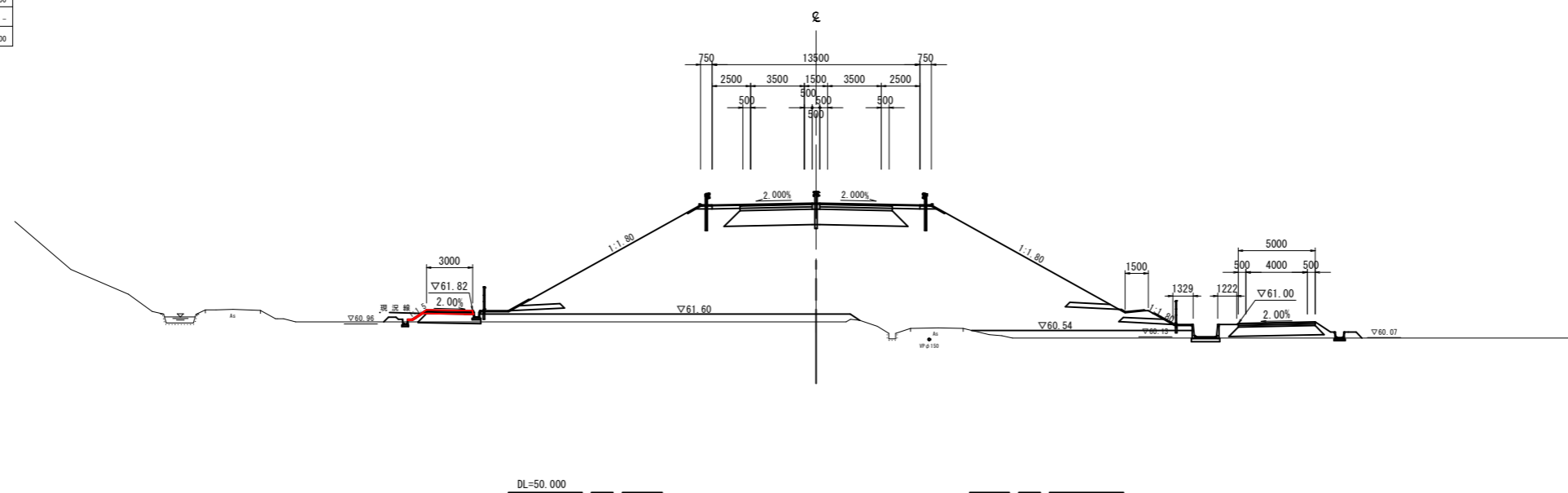
項目	数量	項目	舗装厚	舗装幅	数量
掘削	片切	車道舗装	下層路盤	t=100	3.00
	オープンカット		上層路盤	t=100	3.00
路床	W<2.5m	表層	t=40	W<3.0m	-
	2.5m≤W<4.0m			3.0m≤W	3.00
路肩	4.0m≤W				
	W<2.5m				
路面	2.5m≤W<4.0m				
	4.0m≤W				
路盤	W<2.5m				
	W<2.5m				
法面整形	切土	0.8			
	盛土	0.3			
法面工	切土	-			
	盛土	-			
サンドマット	-	-			

路肩保護コンクリート 1.38

D=20.000

NO. 48+40

GH=61.10
FH=68.815



R6 公共 起工 暫定計画

路線名	国道313号(倉吉関金道路)		
図名	国道313号(倉吉関金道路)舗装工事(小鴨工区外)(8工区)(補助改良)(国補正)		
位置	本線横断面図 (其の12)		
位置	倉吉市小鴨外		
縮尺	1:200	単位	MM
図号	全 32 葉中の内 19		
令和 6 年度施行	鳥 取 県		
鳥取県中部総合事務所 県土整備局			
※A1サイズをA3に縮小しています。			

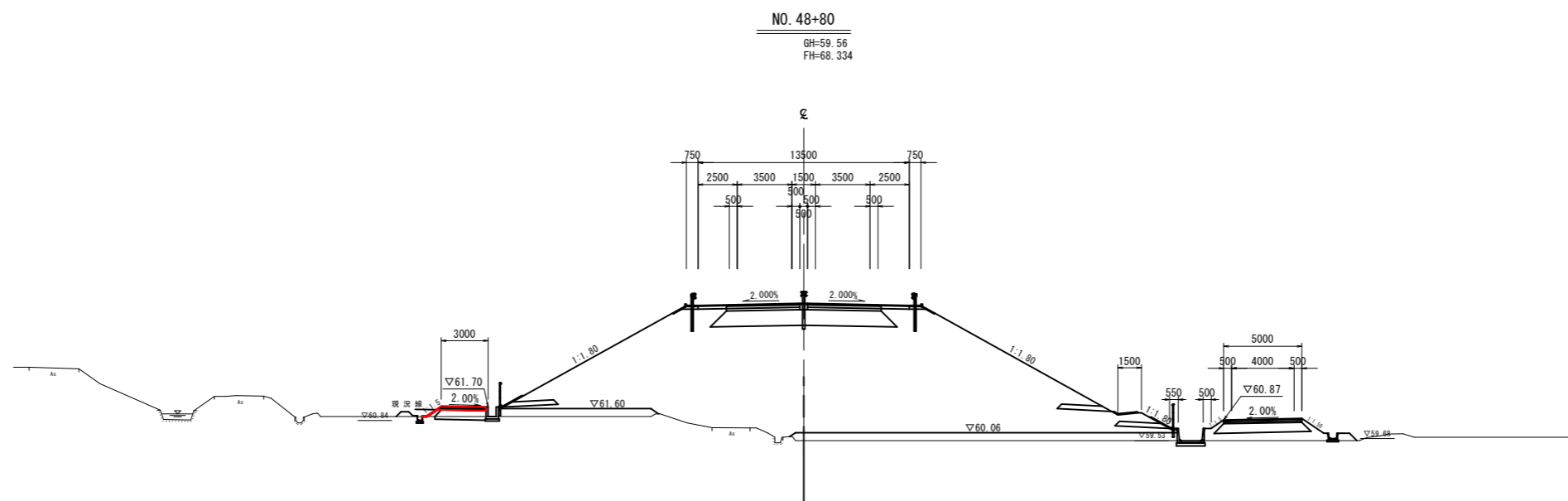
(左側管理用道路)

項目	数量	項目	舗装厚	舗装幅	数量	
掘削	片切	車道舗装	下層路盤	t=100	3.00	
	オープンカット		上層路盤	t=100	3.00	
路床	W<2.5m	表層	t=40	W<3.0m	-	
	2.5m≤W<4.0m				3.0m≤W	3.00
	4.0m≤W				-	-
路肩	W<2.5m	-	-	-	-	
	2.5m≤W<4.0m	-	-	-	-	
	4.0m≤W	-	-	-	-	
路肩	W<2.5m	-	-	-	-	
	W<2.5m	0.8	-	-	-	
法面	切土	-	-	-	-	
	盛土	0.3	-	-	-	
法面	切土	-	-	-	-	
	盛土	-	-	-	-	
法面工	-	-	-	-	-	
サンドマット	-	-	-	-	-	

路肩保護コンクリート 1.39

D=20.000

DL=50.000



NO. 48+80

GH=59.56
FH=68.334

R6 公共 起工 暫定計画

路線名	国道313号(倉吉関金道路)		
位置	国道313号(倉吉関金道路)舗装工事 (小鴨工区外)(8工区)(補助改良)(国補正)		
図名	本線横断面図 (其の13)		
位置	倉吉市小鴨外		
縮尺	1:200	単位	MM
図号	全 32 葉中の内 20		
令和 6 年度施行	鳥 取 県		
鳥取県中部総合事務所 県土整備局			

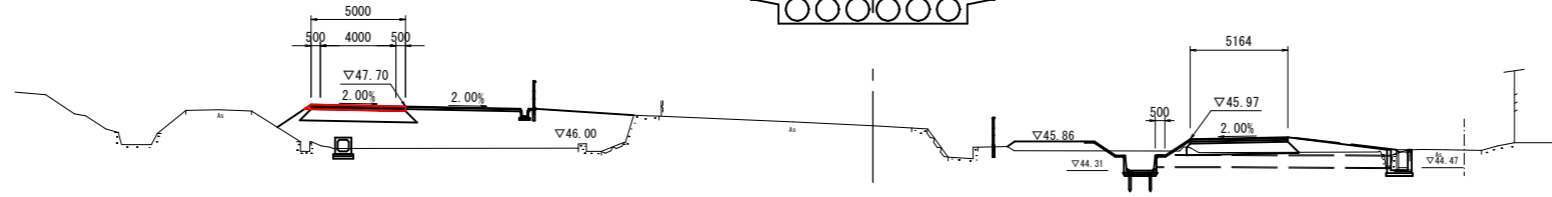
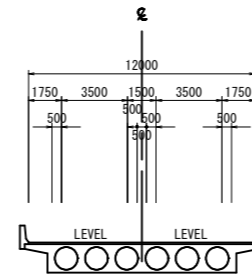
※A1サイズをA3に縮小しています。

KA8-1 (NO. 64+25.525)
GH=46.69
 FH=53.678

D=4.475

(付替道路)

項目	数量	項目	舗装厚	舗装幅	数量
掘削	片切	-	-	-	-
側溝	オープンカット	0.8	車道舗装	下層路盤 t=100	5.00
	W<2.5m	0.004	上層路盤	t=100	5.00
路体	2.5m≦W<4.0m	-	表層	t=40	W<3.0m 5.00
	4.0m≦W	-	コンクリート	標準物取返し	-
路床	2.5m≦W<4.0m	-	舗装取返し	t=50	5.00
	4.0m≦W	-	-	-	-
路肩	W<2.5m	-	-	-	-
法面整形	切土	-	-	-	-
	盛土	0.1	-	-	-
法面工	切土	-	-	-	-
	盛土	-	-	-	-
サンドマット	-	-	-	-	-



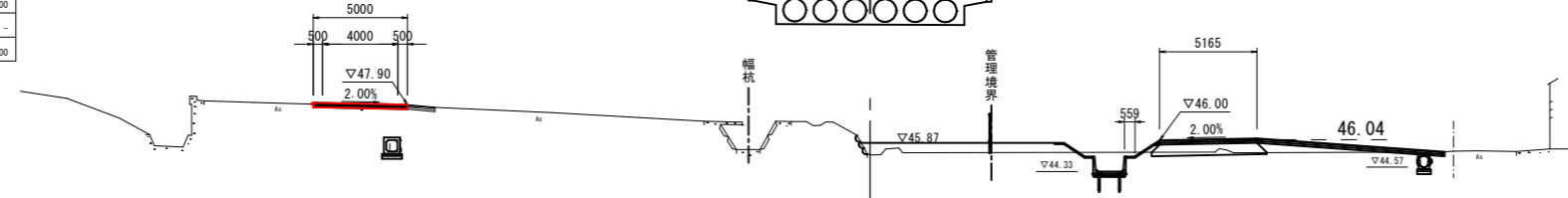
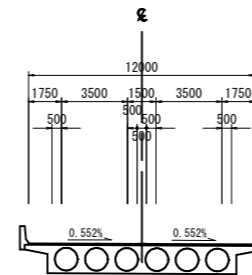
DL=35.00

NO. 64+20
GH=45.22
 FH=53.735

D=5.525

(付替道路)

項目	数量	項目	舗装厚	舗装幅	数量
掘削	片切	-	-	-	-
側溝	オープンカット	0.8	車道舗装	下層路盤 t=100	5.00
	W<2.5m	0.04	上層路盤	t=100	5.00
路体	2.5m≦W<4.0m	-	表層	t=40	W<3.0m 5.00
	4.0m≦W	-	コンクリート	標準物取返し	-
路床	2.5m≦W<4.0m	-	舗装取返し	t=50	5.00
	4.0m≦W	-	-	-	-
路肩	W<2.5m	-	-	-	-
法面整形	切土	-	-	-	-
	盛土	0.1	-	-	-
法面工	切土	-	-	-	-
	盛土	-	-	-	-
サンドマット	-	-	-	-	-



DL=35.00

R6 公共 起工

路線名	国道313号(倉吉関金道路)		
図名	国道313号(倉吉関金道路)舗装工事 (小鴨工区外)(8工区)(補助改良)(国補正)		
位置	本線横断面図 (其の14)		
位置	倉吉市小鴨外		
縮尺	1:200	単位	M
図号	全 32	葉中の内	21
令和 6 年度施行	鳥取県		
鳥取県中部総合事務所 県土整備局			

※A1サイズをA3に縮小しています。

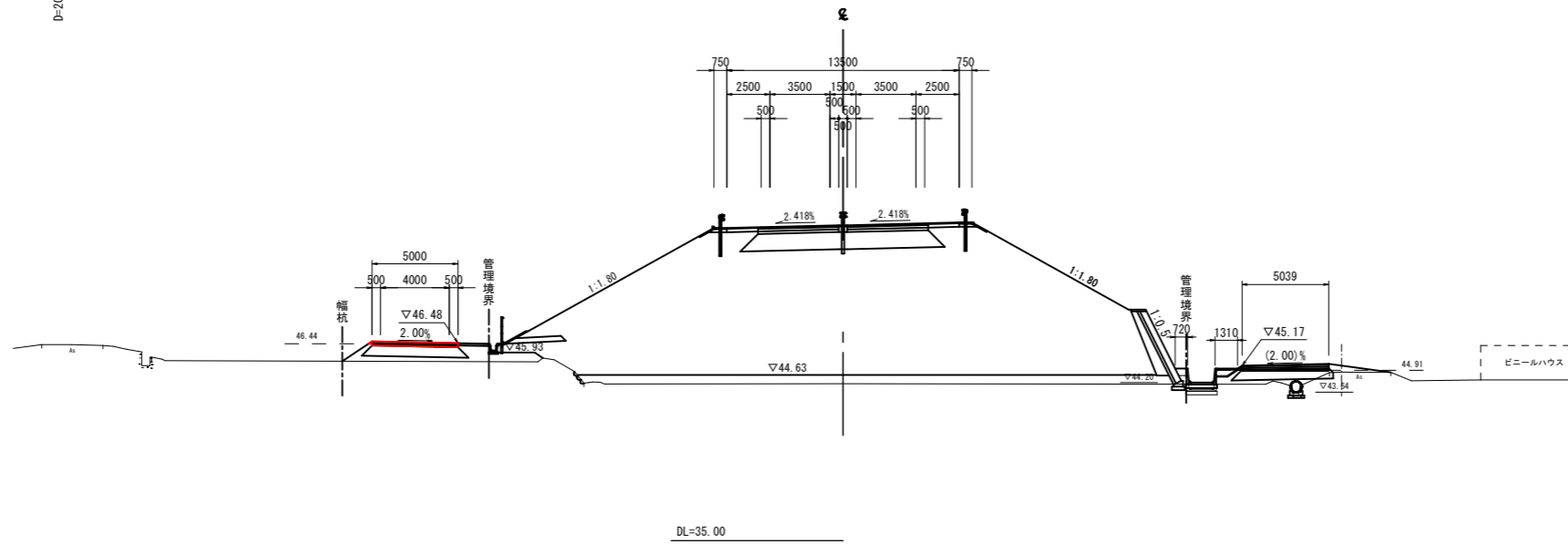
(付替道路)

項目	数量	項目	舗装厚	舗装幅	数量	
掘削	片切	草道舗装	下層路盤	t=100	5.00	
	オープンカット		上層路盤	t=100	5.00	
路体	W<2.5m	表層	t=40	W<3.0m	-	
	2.5m≤W<4.0m				3.0m≤W	5.00
	4.0m≤W				-	-
	W<2.5m				舗装版取壊し	t=50
路床	2.5m≤W<4.0m	コンクリート構造物取壊し				
	4.0m≤W	舗装版取壊し				
路肩	W<2.5m	-				
	4.0m≤W	-				
法面整形	切土	-				
	盛土	0.2	-			
法面工	切土	-				
	盛土	-				
サンドマット	-	-				

D=20.000

NO. 64+60

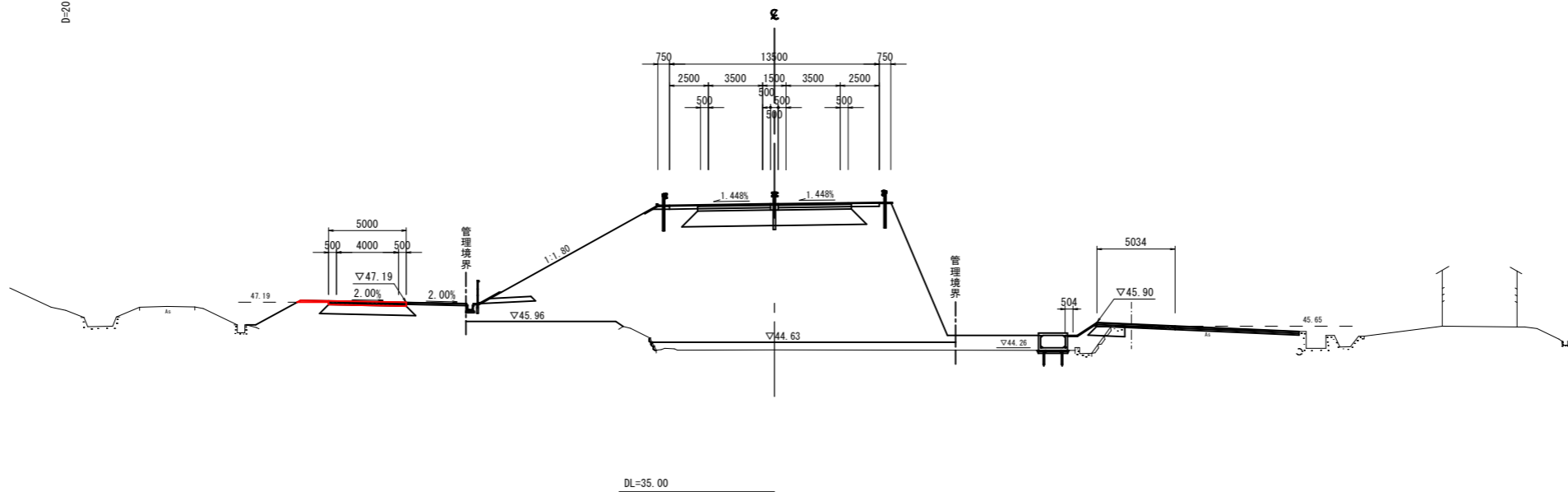
GH=44.13
FH=53.336



DL=35.00

NO. 64+40

GH=44.13
FH=53.532



DL=35.00

(付替道路)

項目	数量	項目	舗装厚	舗装幅	数量	
掘削	片切	草道舗装	下層路盤	t=100	5.00	
	オープンカット		上層路盤	t=100	5.00	
路体	W<2.5m	表層	t=40	W<3.0m	-	
	2.5m≤W<4.0m				3.0m≤W	5.00
	4.0m≤W				-	-
	W<2.5m				舗装版取壊し	t=50
路床	2.5m≤W<4.0m	コンクリート構造物取壊し				
	4.0m≤W	舗装版取壊し				
路肩	W<2.5m	-				
	4.0m≤W	-				
法面整形	切土	-				
	盛土	0.3	-			
法面工	切土	-				
	盛土	-				
サンドマット	-	-				

R6 公共 起工

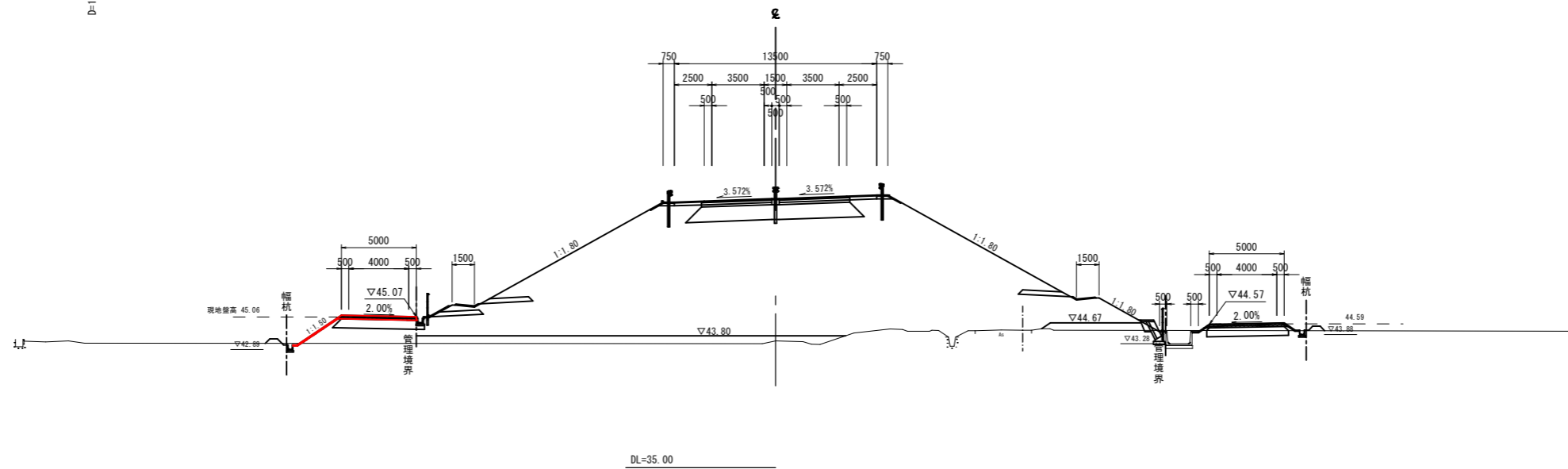
路線名	国道313号(倉吉関金道路)		
	国道313号(倉吉関金道路)舗装工事 (小鴨工区外)(8工区)(補助改良)(国補正)		
図名	本線横断面図 (其の15)		
位置	倉吉市小鴨外		
縮尺	1:200	単位	M
図号	全 32 葉中の内 22		
令和 6 年度施行	鳥取県		
鳥取県中部総合事務所 県土整備局			

※A1サイズをA3に縮小しています。

NO. 65

GH=43.47
FH=52.958

D=14.811



(付替道路)

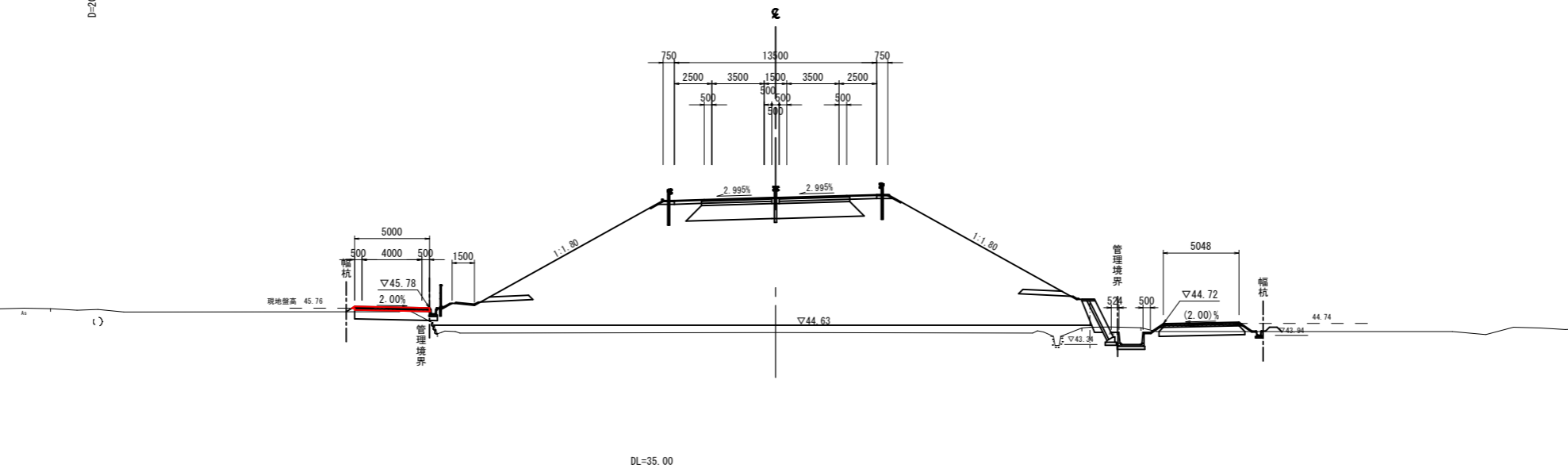
項目	数量	項目	舗装厚	舗装幅	数量
掘削	片切	車道舗装	下層路盤 t=100		5.00
	オープンカット	上層路盤 t=100			5.00
路体	W<2.5m	表層 t=40	W<3.0m		-
	2.5m≤W<4.0m	コンクリート	3.0m≤W		5.00
	4.0m≤W	舗装物取除し			-
路床	W<2.5m	舗装級取除し	t=50		5.00
	2.5m≤W<4.0m				-
路肩	W<2.5m				-
	4.0m≤W				-
法面整形	切土				3.5
	盛土				0.05
法面工	切土				-
	盛土				-
	サンドマット				3.57

路肩保護コンクリート 3.57

NO. 64+80

GH=44.13
FH=53.144

D=20.000



(付替道路)

項目	数量	項目	舗装厚	舗装幅	数量
掘削	片切	車道舗装	下層路盤 t=100		5.00
	オープンカット	上層路盤 t=100			5.00
路体	W<2.5m	表層 t=40	W<3.0m		-
	2.5m≤W<4.0m	コンクリート	3.0m≤W		5.00
	4.0m≤W	舗装物取除し			-
路床	W<2.5m	舗装級取除し	t=50		5.00
	2.5m≤W<4.0m				-
路肩	W<2.5m				-
	4.0m≤W				-
法面整形	切土				0.2
	盛土				-
法面工	切土				-
	盛土				-
	サンドマット				-

R6 公共 起工

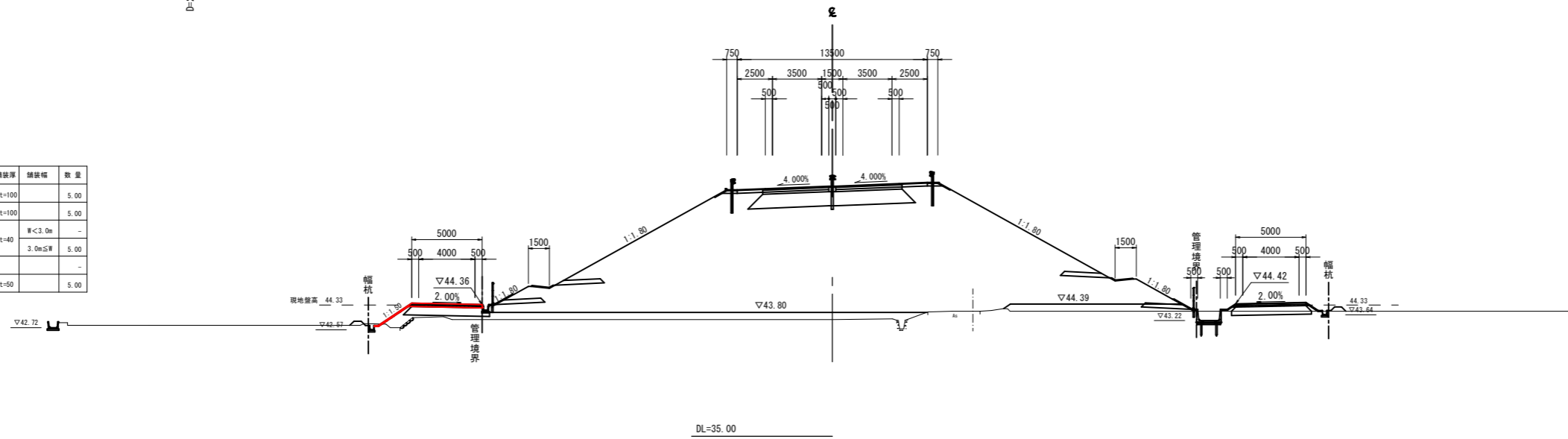
路線名	国道313号(倉吉関金道路)		
	国道313号(倉吉関金道路)舗装工事 (小鴨工区外)(8工区)(補助改良)(国補正)		
図名	本線横断面図 (其の16)		
位置	倉吉市小鴨外		
縮尺	1:200	単位	M
図号	全 32 葉中の内 23		
令和 6 年度施行	鳥取県		
	鳥取県中部総合事務所 県土整備局		

※A1サイズをA3に縮小しています。

NO. 65+20

GH=43.29
FH=52.778

D=20.000



DL=35.00

(付替道路)

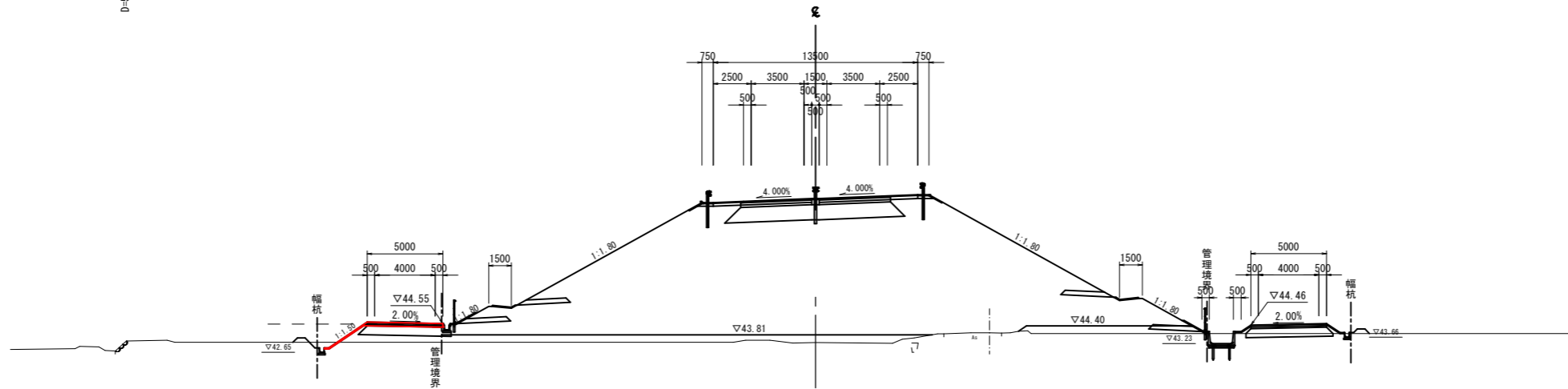
項目	数量	項目	単位	数量
掘削	片切	草道舗装	下層路盤 t=100	5.00
	オープンカット	上層路盤	t=100	5.00
路床	W<2.5m	表層	t=40 W<3.0m	-
	2.5m≦W<4.0m	コンクリート	無筋構造物	-
路盤	4.0m≦W	舗装取壊し	t=50	5.00
	2.5m≦W<4.0m			
掘削	4.0m≦W			
	W<2.5m			
法面整形	切土			
	盛土			
法面工	切土			
	盛土			
	サンドマット			

路肩保護コンクリート 3.13

KE. 8-1 (NO. 65+14.811)

GH=43.30
FH=52.824

D=5.189



DL=35.00

(付替道路)

項目	数量	項目	単位	数量
掘削	片切	草道舗装	下層路盤 t=100	5.00
	オープンカット	上層路盤	t=100	5.00
路床	W<2.5m	表層	t=40 W<3.0m	-
	2.5m≦W<4.0m	コンクリート	無筋構造物	-
路盤	4.0m≦W	舗装取壊し	t=50	5.00
	2.5m≦W<4.0m			
掘削	4.0m≦W			
	W<2.5m			
法面整形	切土			
	盛土			
法面工	切土			
	盛土			
	サンドマット			

路肩保護コンクリート 3.32

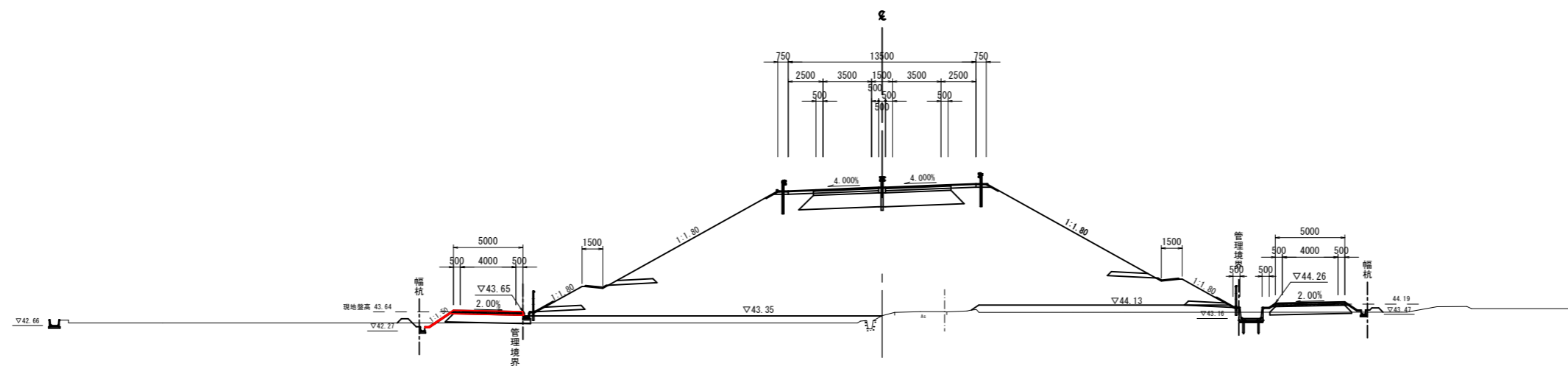
R6 公共 起工

路線名	国道313号(倉吉関金道路)		
	国道313号(倉吉関金道路)舗装工事 (小鴨工区外)(8工区)(補助改良)(国補正)		
図名	本線横断面図 (其の17)		
位置	倉吉市小鴨外		
縮尺	1:200	単位	M
図号	全 32 葉中の内 24		
令和 6 年度施行	鳥取県		
	鳥取県中部総合事務所 県土整備局		

※A1サイズをA3に縮小しています。

NO. 65+40

9H-43.37
FH-52.603



DL=35.00

(付替道路)

項目	数量	項目	仕様	数量
掘削	外切	車道舗装	下層路盤 t=100	5.00
	オープンカット		上層路盤 t=100	5.00
路床	W<2.5m	表層	t=40	W<3.0m
	2.5m≤W<4.0m		t=40	3.0m≤W
路床	4.0m≤W	コンクリート	舗装構造物	-
	W<2.5m	構造物取壊し	t=50	5.00
路床	2.5m≤W<4.0m			-
	4.0m≤W			-
路盤	W<2.5m			-
				-
法面	切土			2.0
	盛土			0.06
法面	切土			-
	盛土			-
土工	サンドマット			-

路肩保護コンクリート 2.39

R6 公共 起工

路線名	国道313号(倉吉関金道路)		
	国道313号(倉吉関金道路)舗装工事 (小鴨工区外)(8工区)(補助改良)(国補正)		
図名	本線横断面図 (其の18)		
位置	倉吉市小鴨外		
縮尺	1:200	単位	M
図号	全 32	葉中の内	25
令和 6 年度施行	鳥取県		
	鳥取県中部総合事務所 県土整備局		

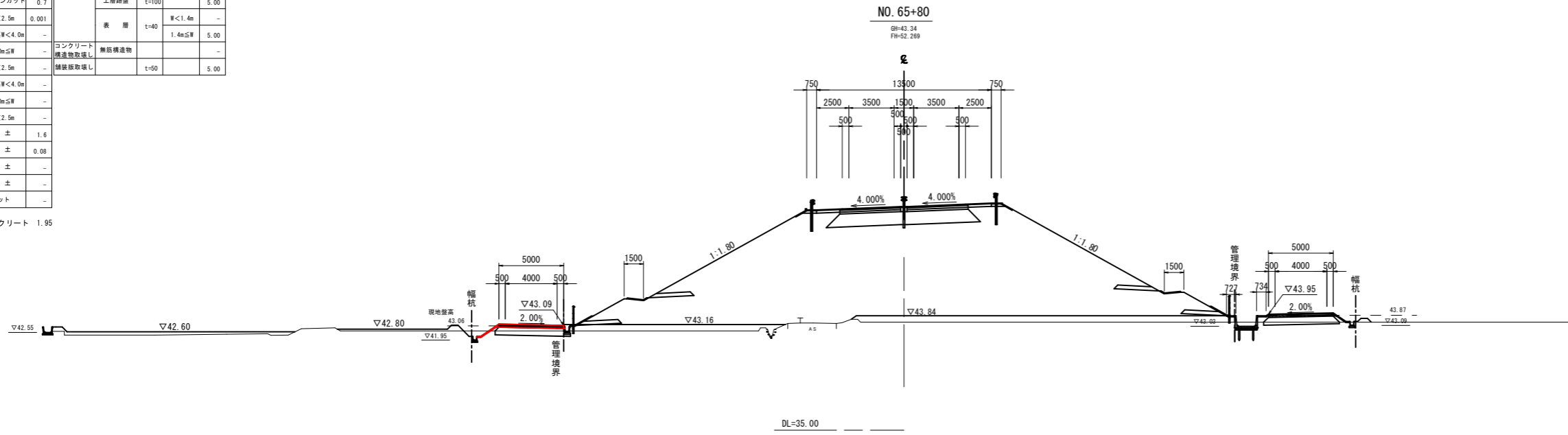
※A1サイズをA3に縮小しています。

D=20.00

(付替道路)

項目	数量	項目	舗装厚	舗装幅	数量
舗装	片切	準道舗装	下層路盤 t=100		5.00
	オープンカット		上層路盤 t=100		5.00
路床	W<2.5m	コンクリート 構造物基礎	表層 t=40	W<1.4m	-
	2.5m≦W<4.0m			1.4m≦W	5.00
路床	4.0m≦W	舗装板取壊し	t=50		-
	W<2.5m				5.00
路床	2.5m≦W<4.0m				-
	4.0m≦W				-
路肩	W<2.5m				-
	切土				1.6
法面整形	盛土				0.08
	切土				-
法面工	盛土				-
	切土				-
	サンドマット				-

路肩保護コンクリート 1.95

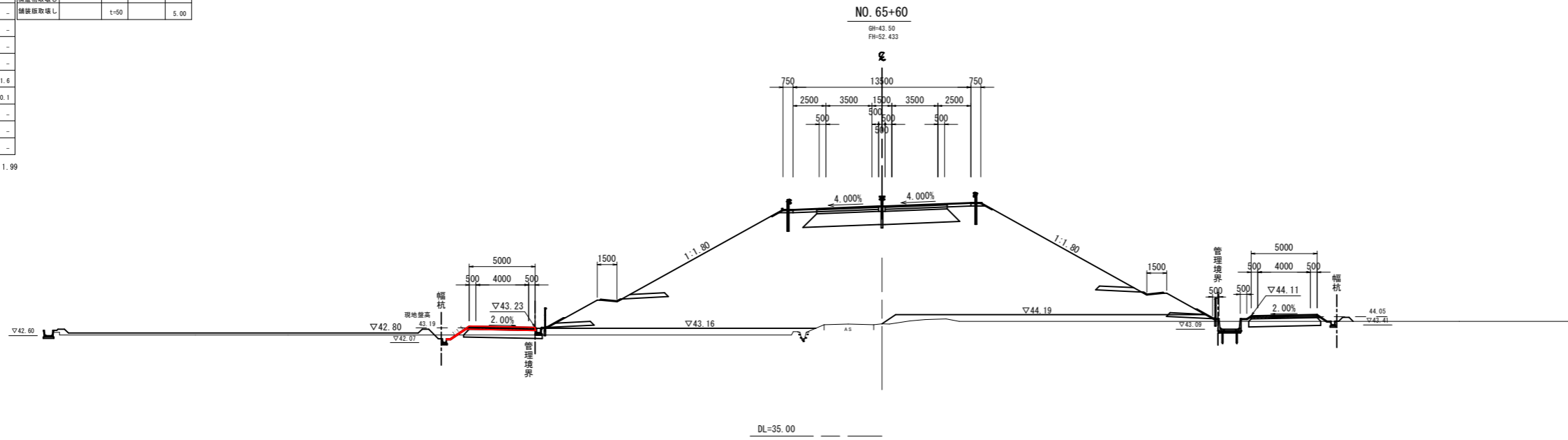


D=20.00

(付替道路)

項目	数量	項目	舗装厚	舗装幅	数量
舗装	片切	準道舗装	下層路盤 t=100		5.00
	オープンカット		上層路盤 t=100		5.00
路床	W<2.5m	コンクリート 構造物基礎	表層 t=40	W<3.0m	-
	2.5m≦W<4.0m			3.0m≦W	5.00
路床	4.0m≦W	舗装板取壊し	t=50		-
	W<2.5m				5.00
路床	2.5m≦W<4.0m				-
	4.0m≦W				-
路肩	W<2.5m				-
	切土				1.6
法面整形	盛土				0.1
	切土				-
法面工	盛土				-
	切土				-
	サンドマット				-

路肩保護コンクリート 1.99



R6 公共 起工

路線名	国道313号(倉吉関金道路)		
	国道313号(倉吉関金道路)舗装工事 (小鴨工区外)(8工区)(補助改良)(国補正)		
図名	本線横断面図 (其の19)		
位置	倉吉市小鴨外		
縮尺	1:200	単位	M
図号	全 32 葉中の内 26		
令和 6 年度施行	鳥取県		
	鳥取県中部総合事務所 県土整備局		

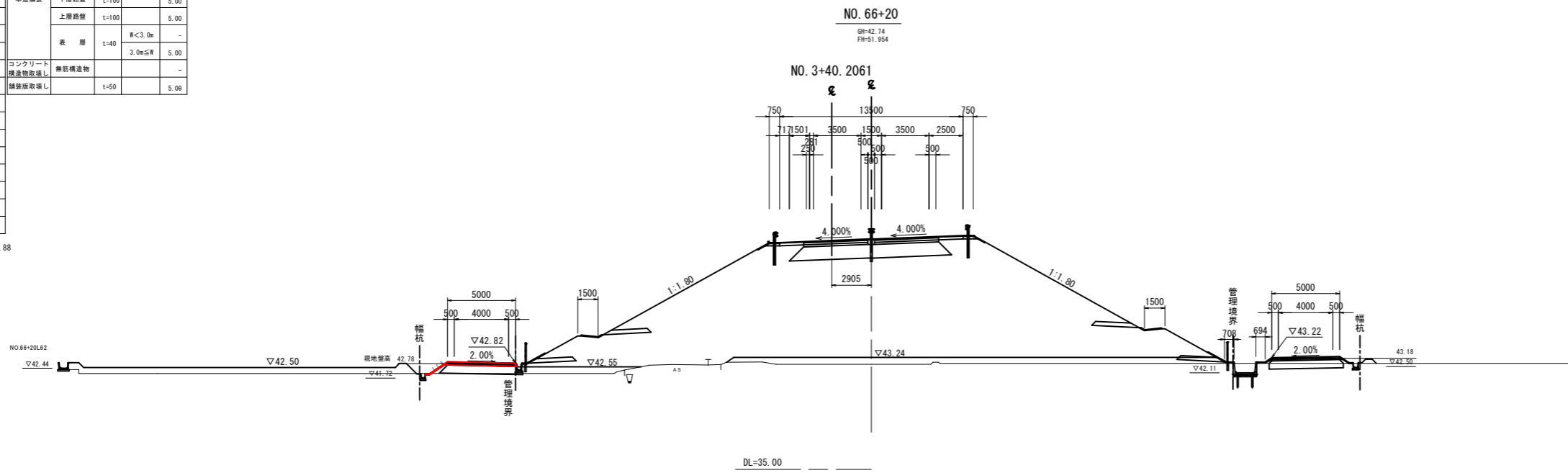
※A1サイズをA3に縮小しています。

D=20.00

(付替道路)

項目	数量	項目	舗装厚	舗装幅	数量
掘削	-	車道舗装	下層舗装 1:100		5.00
オープンカット	0.6	上層舗装	1:100		5.00
W<2.5m	0.001	表層	1:40	W<3.0m	-
路体	2.5m≦W<4.0m	コンクリート	1:40	3.0m≦W	5.00
4.0m≦W	-	構造物取壊し			-
W<2.5m	-	舗装取壊し	1:50		5.08
路床	2.5m≦W<4.0m				-
4.0m≦W	-				-
路肩	W<2.5m				-
法面整形	切土 1.5				-
盛土 0.09					-
法面工	切土 -				-
盛土 -					-
サンドマット	-				-

路肩保護コンクリート 1.88

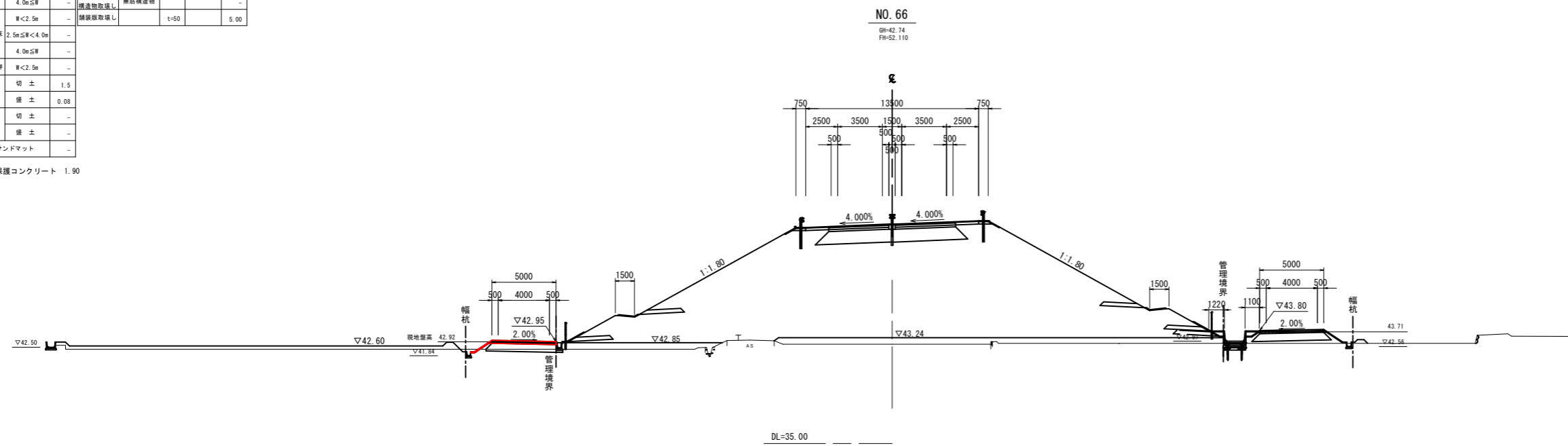


D=20.00

(付替道路)

項目	数量	項目	舗装厚	舗装幅	数量
掘削	-	車道舗装	下層舗装 1:100		5.00
オープンカット	0.7	上層舗装	1:100		5.00
W<2.5m	0.001	表層	1:40	W<3.0m	-
路体	2.5m≦W<4.0m	コンクリート	1:40	3.0m≦W	5.00
4.0m≦W	-	構造物取壊し			-
W<2.5m	-	舗装取壊し	1:50		5.01
路床	2.5m≦W<4.0m				-
4.0m≦W	-				-
路肩	W<2.5m				-
法面整形	切土 1.5				-
盛土 0.08					-
法面工	切土 -				-
盛土 -					-
サンドマット	-				-

路肩保護コンクリート 1.90



R6 公共 起工

路線名	国道313号(倉吉関金道路)		
	国道313号(倉吉関金道路)舗装工事 (小鴨工区外)(8工区)(補助改良)(国補正)		
図名	本線横断面図 (其の20)		
位置	倉吉市小鴨外		
縮尺	1:200	単位	M
図号	全 32 葉中の内 27		
令和 6 年度施行	鳥取県		
鳥取県中部総合事務所 県土整備局			

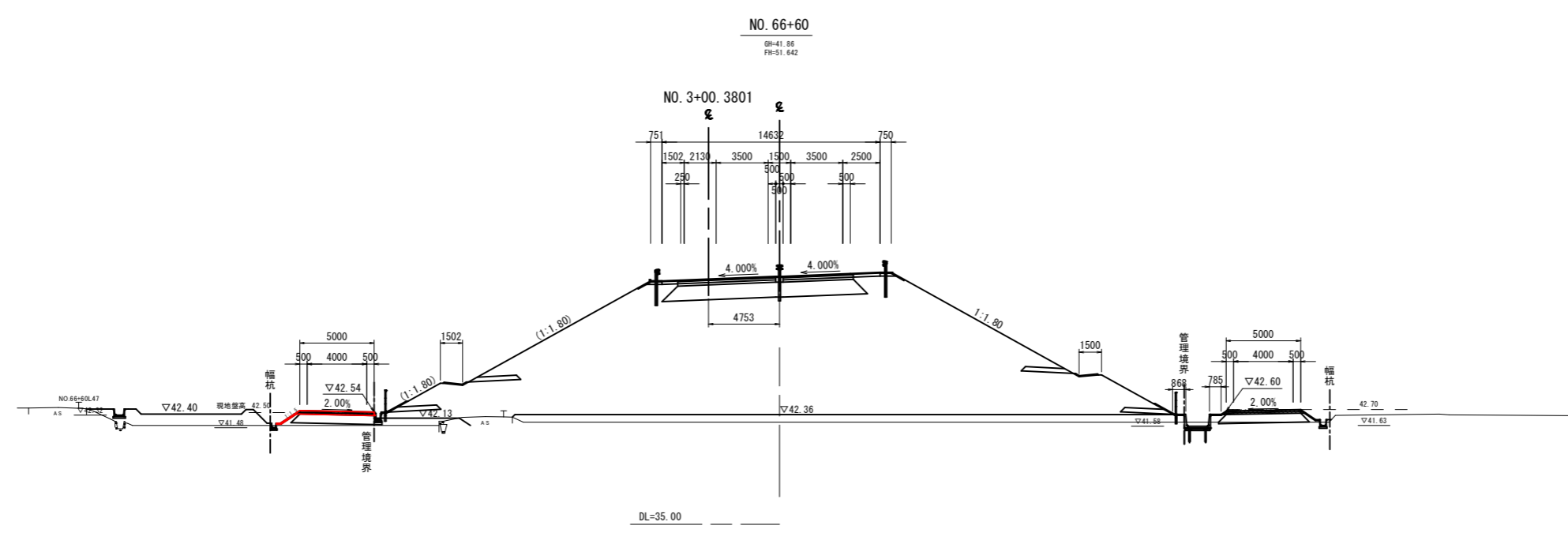
※A1サイズをA3に縮小しています。

D=20.00

(付替道路)

項目	数量	項目	舗装厚	舗装幅	数量
路面	片切	車道舗装	下層路盤 t=100		5.00
	オープンカット	上層路盤	t=100		5.00
路床	W<2.5m	表層	t=40	W<3.0m	-
	2.5m≤W<4.0m			3.0m≤W	5.00
	4.0m≤W				-
路床	W<2.5m	コンクリート 構造敷設なし	舗装板取壊し	t=50	5.00
	2.5m≤W<4.0m				-
	4.0m≤W				-
路肩	W<2.5m				-
	切土				1.4
法面	切土				0.1
	盛土				-
法面	切土				-
	盛土				-
路面工	サンドマット				-

路肩保護コンクリート 1.81

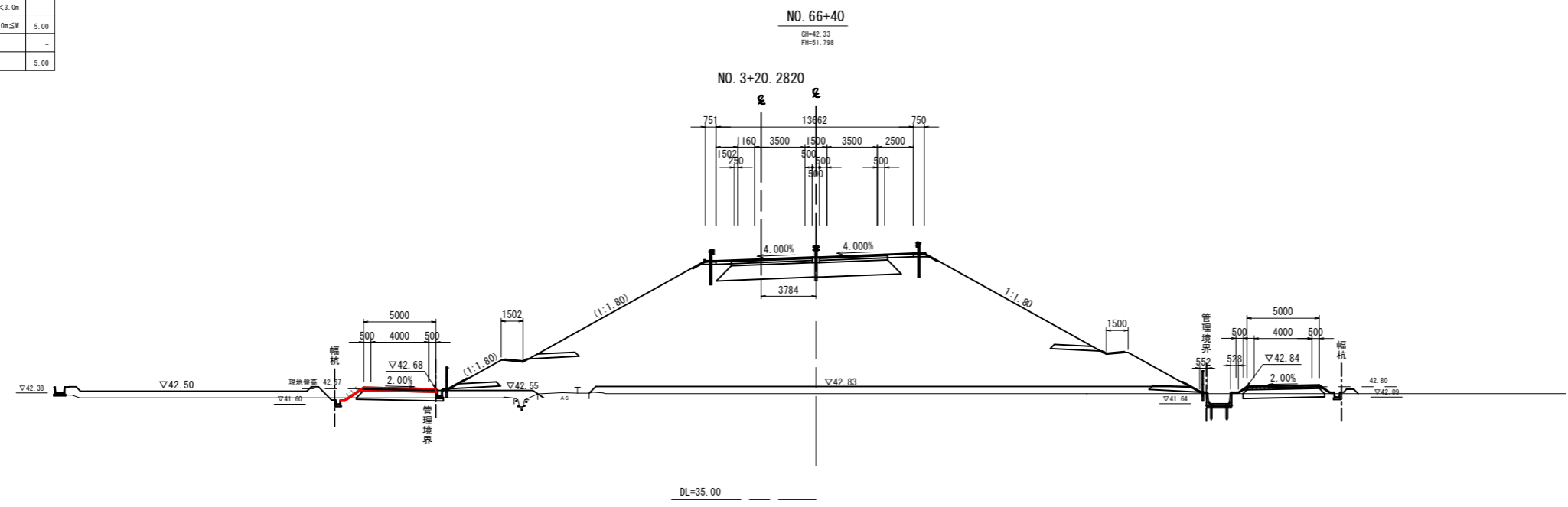


D=20.00

(付替道路)

項目	数量	項目	舗装厚	舗装幅	数量
路面	片切	車道舗装	下層路盤 t=100		5.00
	オープンカット	上層路盤	t=100		5.00
路床	W<2.5m	表層	t=40	W<3.0m	-
	2.5m≤W<4.0m			3.0m≤W	5.00
	4.0m≤W				-
路床	W<2.5m	コンクリート 構造敷設なし	舗装板取壊し	t=50	5.00
	2.5m≤W<4.0m				-
	4.0m≤W				-
路肩	W<2.5m				-
	切土				1.5
法面	切土				0.05
	盛土				-
法面	切土				-
	盛土				-
路面工	サンドマット				-

路肩保護コンクリート 1.85



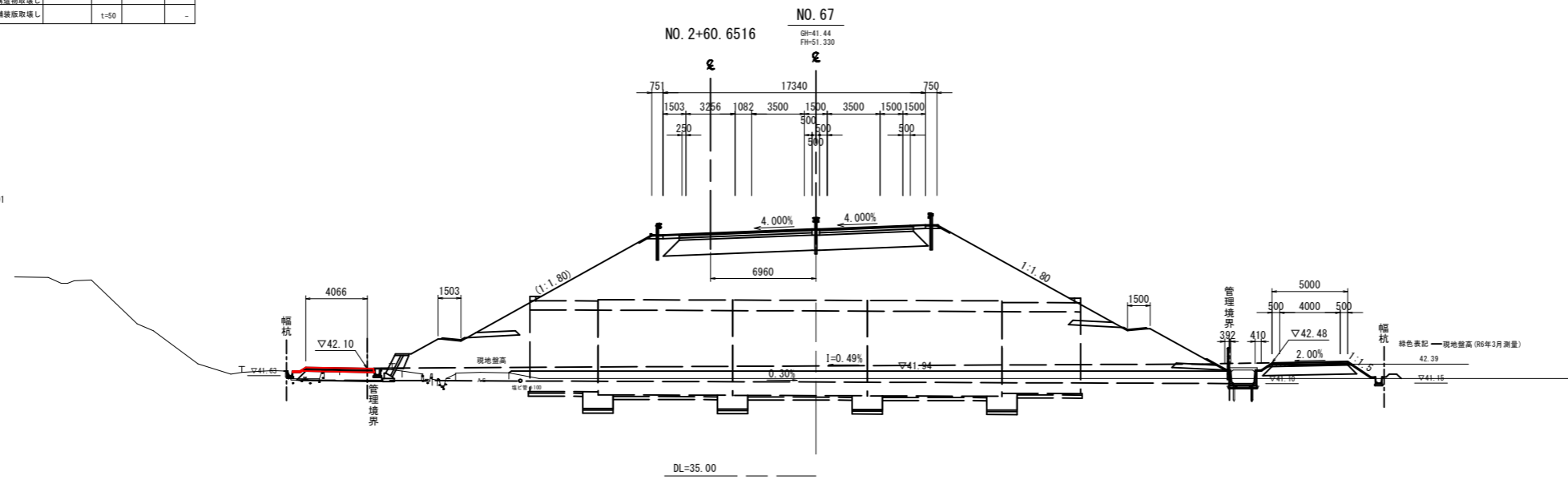
R6 公共 起工

路線名	国道313号(倉吉関金道路)		
	国道313号(倉吉関金道路)舗装工事 (小鴨工区外)(8工区)(補助改良)(国補正)		
図名	本線横断面図 (其の21)		
位置	倉吉市小鴨外		
縮尺	1:200	単位	M
図号	全 32 葉中の内 28		
令和 6 年度施行	鳥取県		
	鳥取県中部総合事務所 県土整備局		
	※A1サイズをA3に縮小しています。		

D=20.00
(市道)

項目	数量	項目	舗装厚	舗装幅	数量
舗装	片切	車道舗装	下層路盤	t=100	4.07
	オープンカット		0.04	上層路盤	t=100
路体	W<2.5m	表層	t=40	W<3.0m	-
	2.5m≤W<4.0m		3.0m≤W	4.07	
	4.0m≤W		コンクリート 構造物敷設し	-	
路床	W<2.5m	舗装撤去後	t=50	-	
	2.5m≤W<4.0m		-		
	4.0m≤W		-		
路肩	W<2.5m	-	-	-	
	切土	0.2	-	-	
法面整形	盛土	0.3	-	-	
	切土	-	-	-	
法面工	盛土	-	-	-	
	切土	-	-	-	
サンドマット	-	-	-	-	

路肩保護コンクリート 0.91

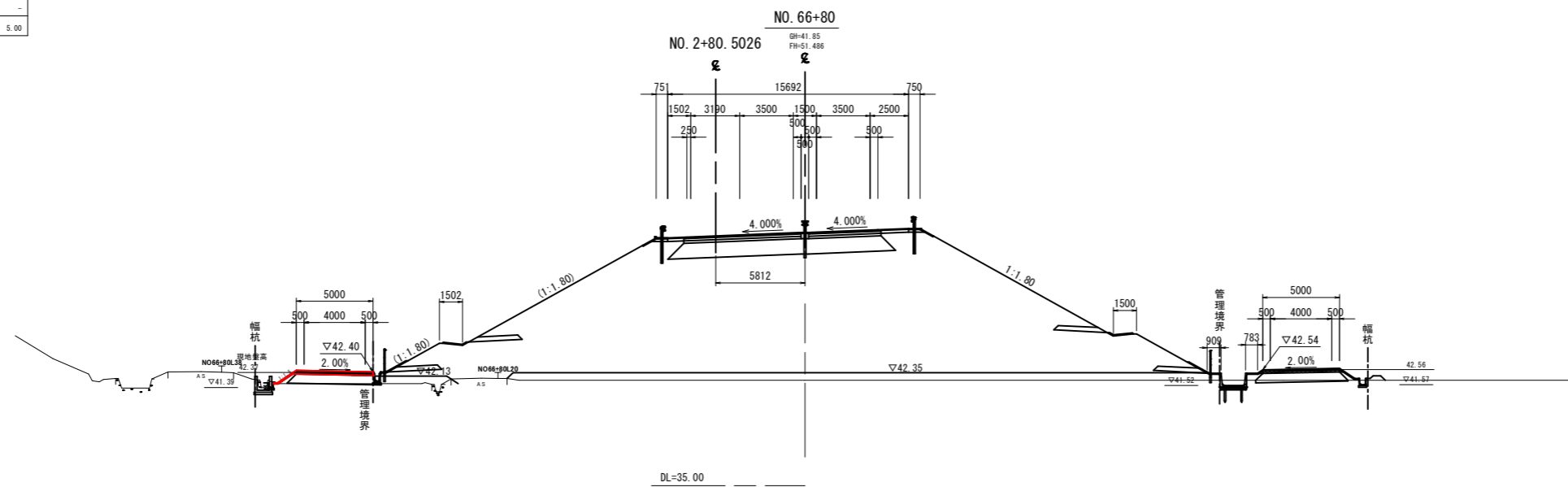


D=20.00

(付替道路)

項目	数量	項目	舗装厚	舗装幅	数量
舗装	片切	車道舗装	下層路盤	t=100	5.00
	オープンカット		0.7	上層路盤	t=100
路体	W<2.5m	表層	t=40	W<3.0m	-
	2.5m≤W<4.0m		3.0m≤W	5.00	
	4.0m≤W		コンクリート 構造物敷設し	-	
路床	W<2.5m	舗装撤去後	t=50	5.00	
	2.5m≤W<4.0m		-		
	4.0m≤W		-		
路肩	W<2.5m	-	-	-	
	切土	1.4	-	-	
法面整形	盛土	0.08	-	-	
	切土	-	-	-	
法面工	盛土	-	-	-	
	切土	-	-	-	
サンドマット	-	-	-	-	

路肩保護コンクリート 1.72



R6 公共 起工

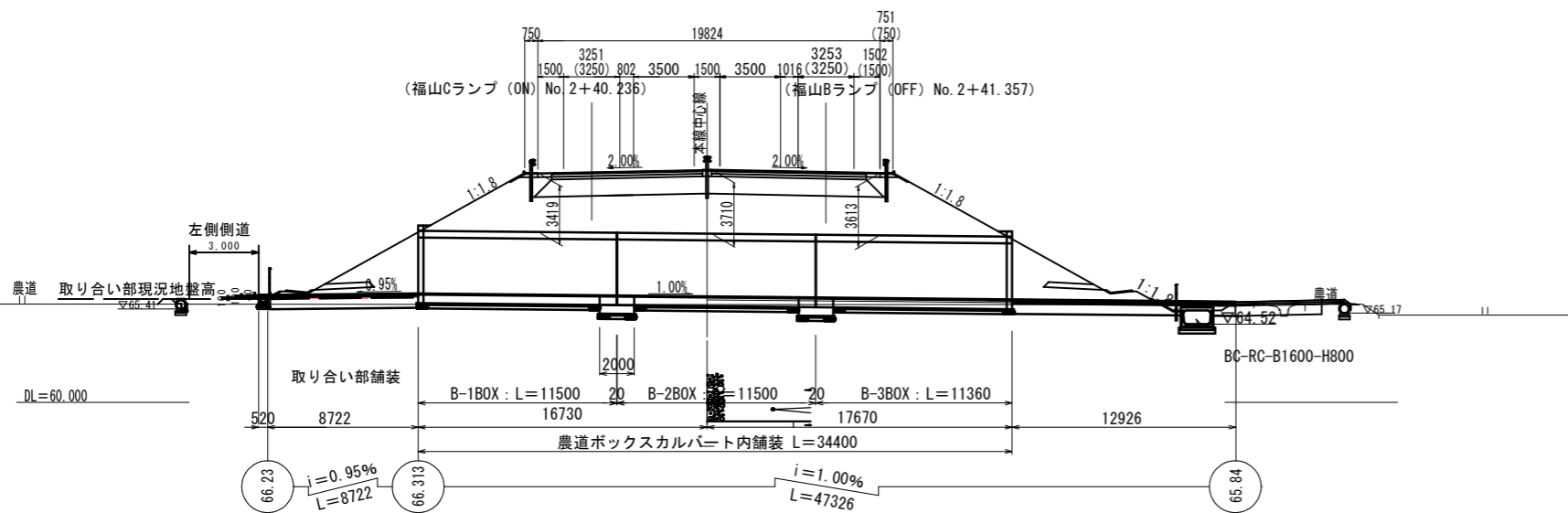
路線名	国道313号(倉吉関金道路)		
	国道313号(倉吉関金道路)舗装工事 (小鴨工区外)(8工区)(補助改良)(国補正)		
図名	本線横断面図 (其の22)		
位置	倉吉市小鴨外		
縮尺	1:200	単位	M
図号	全 32 葉中の内 29		
令和 6 年度施行	鳥取県		
	鳥取県中部総合事務所 県土整備局		

※A1サイズをA3に縮小しています。

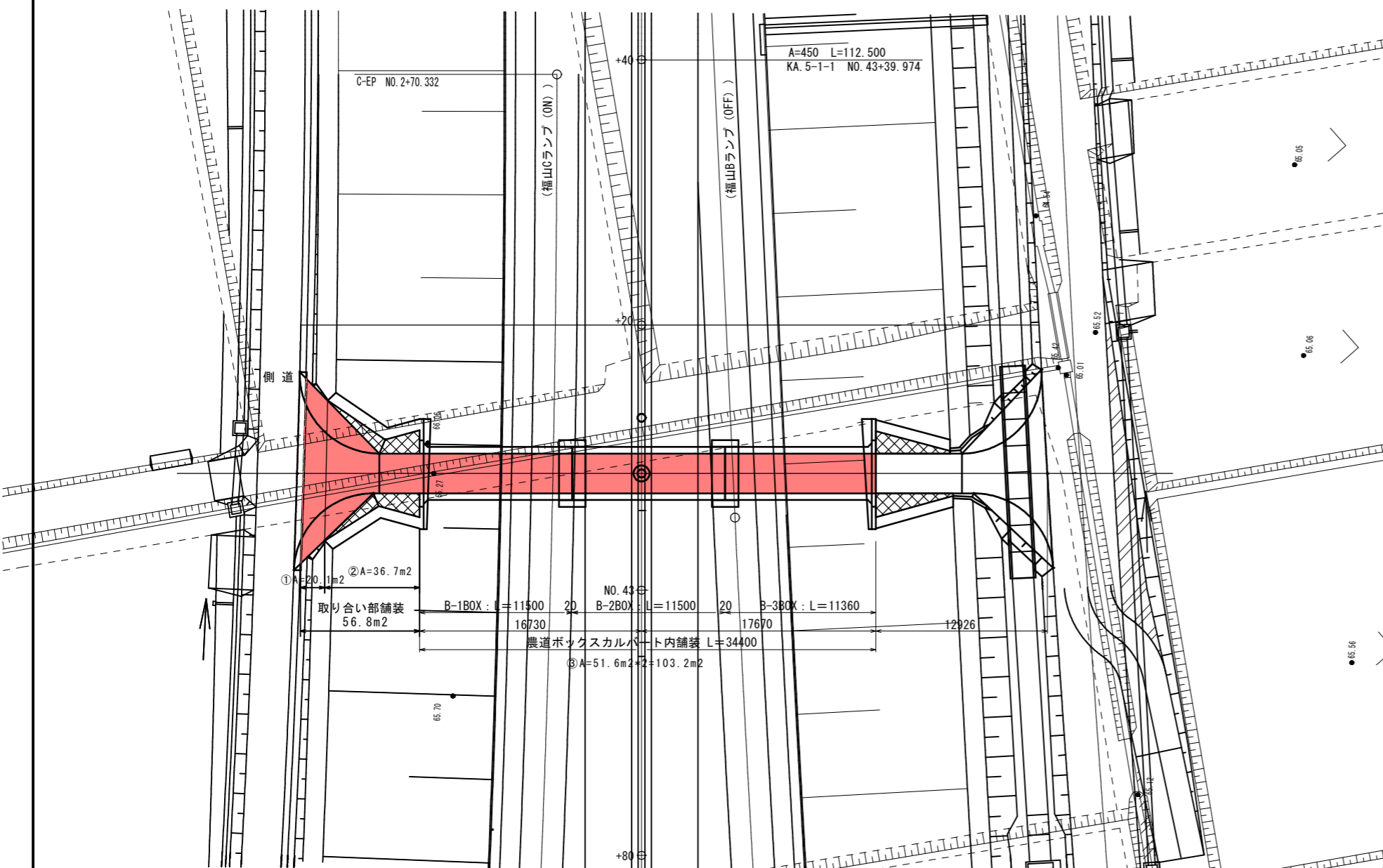
農道ボックスカルバート (No. 43+8.80) 一般図

(舗装)

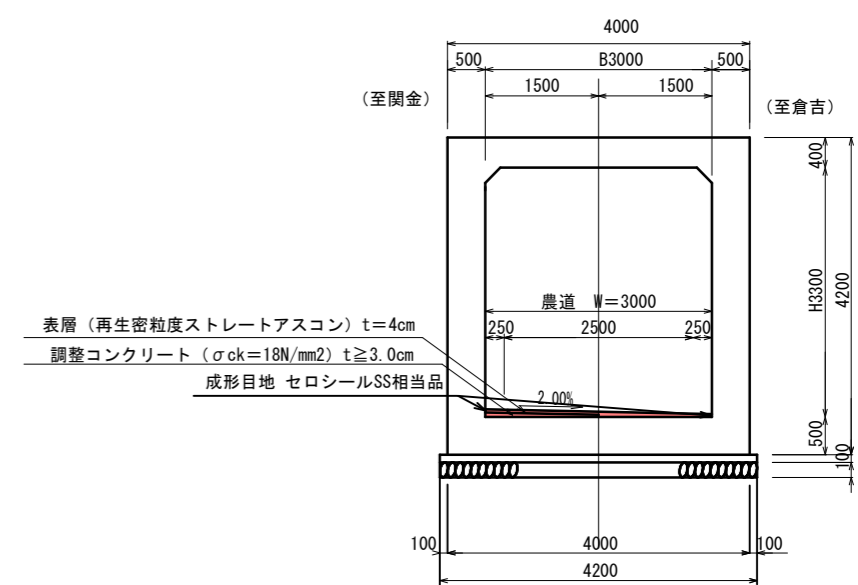
側面図 S=1:200



平面図 S=1:200



断面図 S=1:50



農道 (一般部) 舗装構成

表層 (再生密粒度ストレートアスコン)	t=4cm
上層路盤 (粒度調整砕石M-30)	t=10cm
下層路盤 (再生クラッシャーランRC-30)	t=10cm
路床土 (CBR20%)	t=60cm

R6 公共 起工			
路線名	国道313号 (倉吉関金道路)		
図名	国道313号 (倉吉関金道路) 舗装工事 (小鴨工区外) (8工区) (補助改良) (国補正) 一般図		
位置	倉吉市小鴨外		
縮尺	図示	単位	MM
図号	全 32 葉中の内 30		
令和 6 年度施行	鳥取県		
鳥取県中部総合事務所 県土整備局			

※A1サイズをA3に縮小しています。

函渠工(舗装)一般図

ボックス内舗装

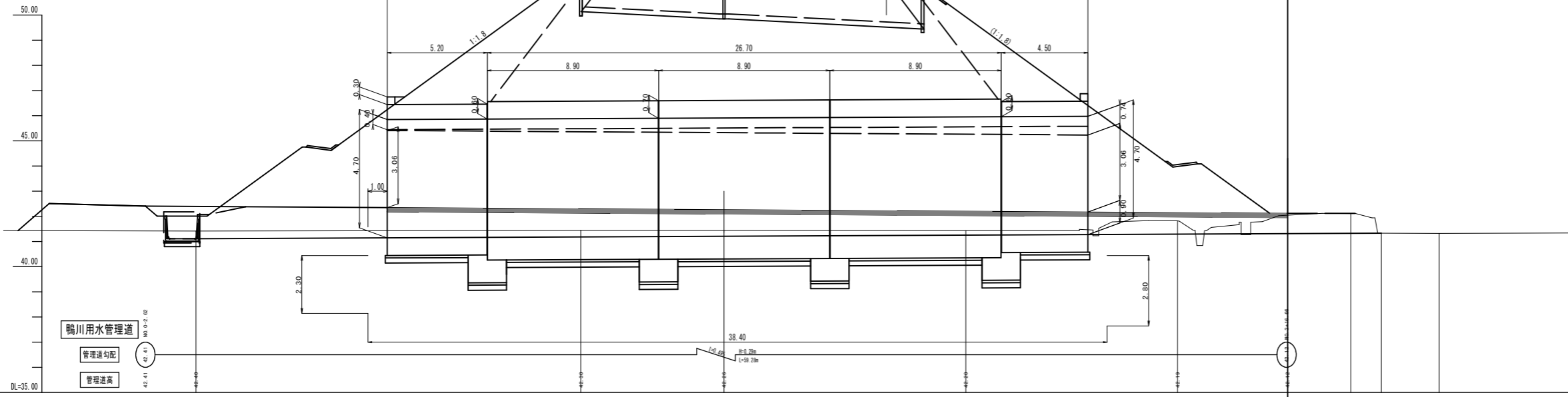
現場打ちボックスカルバート L=36.40m

(水路ボックスカルバート)

左側側道 取り合い部舗装

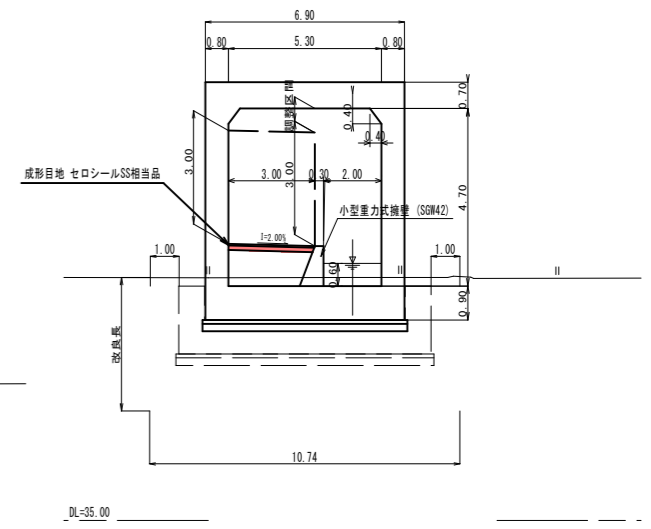
L=10.40m

側面図 S=1:100

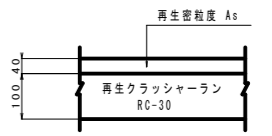


断面図 S=1:100

※断面方向: 313号道路中心線方向
NO.2+18.811

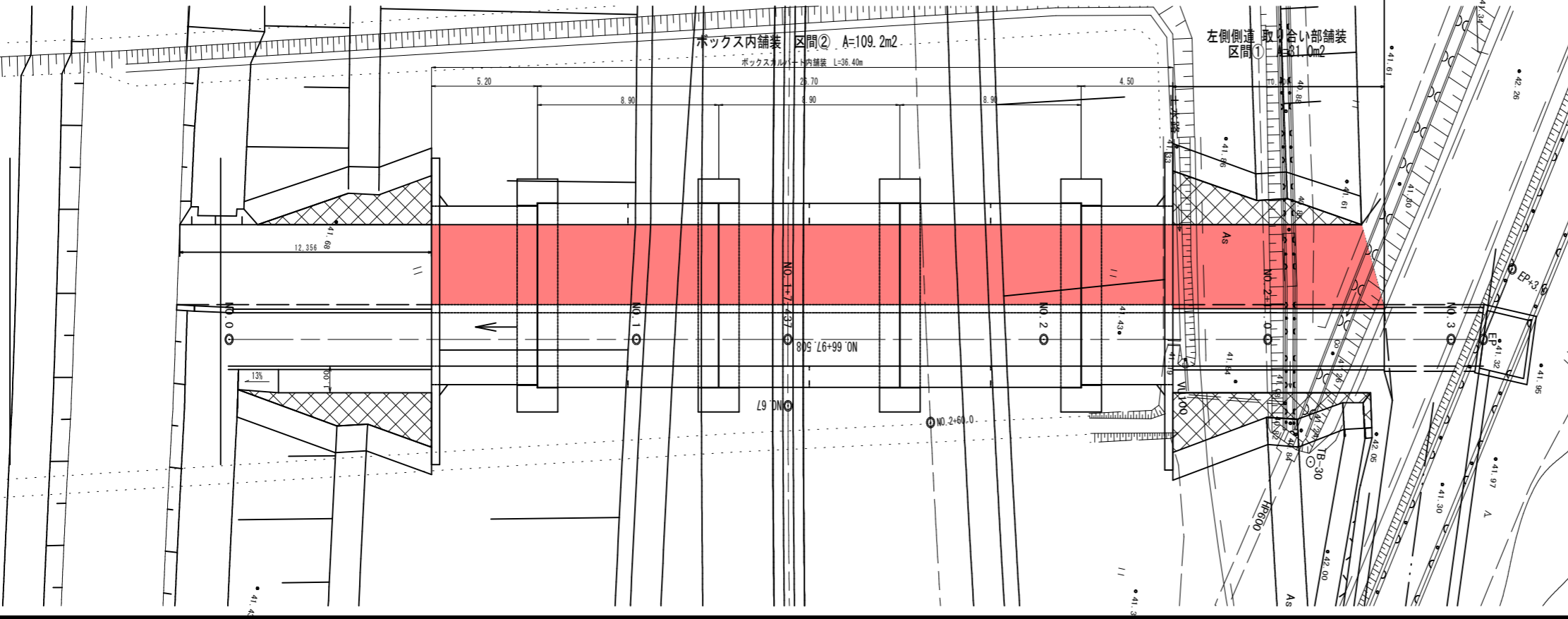


舗装構成 S=1:10



水路勾配	41.11	41.18	41.21	41.23	41.33
水路計画高	41.11	41.18	41.21	41.23	41.33
追加距離	0.00	20.00	27.44	40.00	60.00
測点	NO.0	NO.1	NO.1+7.237	NO.2	NO.3

平面図 S=1:100



設計条件

路線名	本線	国道313号(倉吉関金道路)
文差路線	鴨川用水路・管理道	
形式	現場打ちボックスカルバート	
内容断面	B5300×H4700×L36400	
土被り厚	Tmax=5.1m	
斜角	90°00'00"	
基礎形式	直接基礎	
重要度区分	重要度1	
活荷重	T-245kN	
衝撃係数	考慮しない	
土圧係数	ko=0.5	
温度変化及び乾燥収縮	考慮しない	
雪荷重	qs=1.0 kN/m2	
函渠内予定埋設物	無	
鉄筋(S3045)	許容引張応力度	σsa=180 N/mm2 (頂板) σsa=160 N/mm2 (側壁・底板) σsa=200 N/mm2 (重ね継手長算出時)
コンクリート	設計基準強度	σck=24.0 N/mm2
	許容曲げ圧縮応力度	σca=8.0 N/mm2 σal=0.23 N/mm2
適用示方書	道路土工 カルバート工指針(平成22年版) 土木構造物設計マニュアル(案) 道路橋示方書・同解説 IV(平成24年版)	

R6 公共 起工

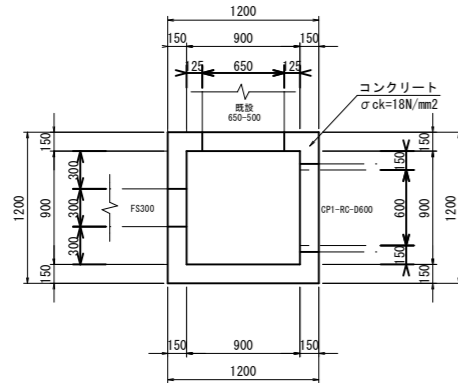
路線名	国道313号(倉吉関金道路)
区名	国道313号(倉吉関金道路)舗装工事(小工区外)(8工区)(補助改良)(国補正)
図名	函渠工一般図
位置	倉吉市小鴨外
縮尺	図示
単位	M
図号	全 32 葉中の内 31
令和 6 年度施行	鳥取県
中部総合事務所 県土整備局	

※A1サイズをA3に縮小しています。

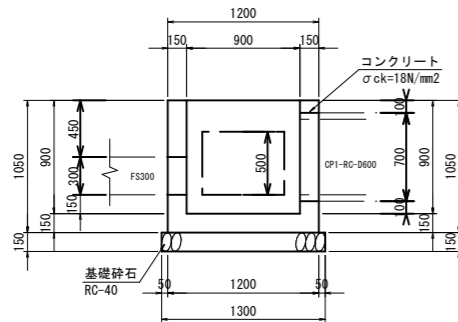
構造図

17号集水樹 (B900-L900-H900) S=1:30

平面図



断面図



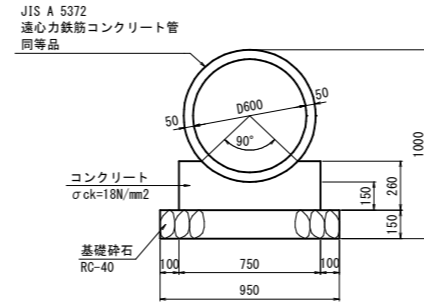
17号集水樹 (B900-L900-H900) 1箇所当たり

名称	規格	単位	数量
コンクリート	σck=18N/mm²	m³	0.663
型枠	小型構造物	m²	8.820
基礎砕石	RC-40 t=15cm	m²	1.690

接続水路

位置	⑤	①	②	③	④	蓋
No. 48+96.7(左)	EL=60.19	-	F3300	既設650-500	CP1-RC-D600	-
No. 49+0.0(左)	EL=60.00	CP1-RC-D600	F3300			
No. 49+93.1(右)	EL=59.49	既設600	F3300			

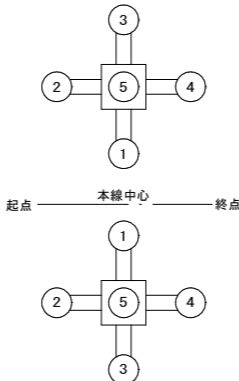
管渠 CP1-RC-D600 S=1:20



管渠 (CP1-RC-D600) 10m当たり

名称	規格	単位	数量
RC管	B形管 1種D600	本	4.1
コンクリート	σck=18N/mm²	m³	1.563
型枠	小型構造物	m²	5.200
基礎砕石	RC-40 t=15cm	m²	9.500

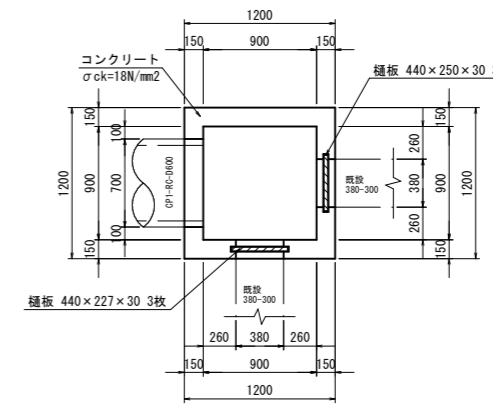
凡例



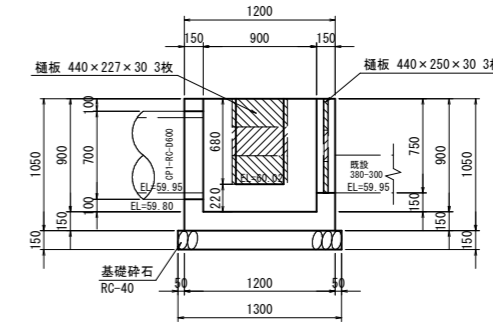
※開口部計画高は用排水系統図を参照の事。

4号分水樹 (B900-L900-H900) S=1:30

平面図



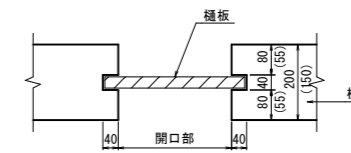
断面図



4号分水樹 (B900-L900-H900) 1箇所当たり

名称	規格	単位	数量
コンクリート	σck=18N/mm²	m³	0.644
型枠	小型構造物	m²	8.820
基礎砕石	RC-40 t=15cm	m²	1.690
樋板	440×227×30	m³	0.009 (別途施工)
樋板	440×250×30	m³	0.010 (別途施工)

樋板部詳細図 S=1:10



R6 公共 起工 暫定計画

路線名	国道313号 (倉吉関金道路)		
	国道313号 (倉吉関金道路) 舗装工事 (小鴨工区外) (8工区) (補助改良) (国補正)		
図名	構造図		
位置	倉吉市小鴨外		
縮尺	図示	単位	M, mm
図号	全 32 葉中の内 32		
令和 6 年度施行	鳥取県		
	鳥取県中部総合事務所 県土整備局		

※A1サイズをA3に縮小しています。