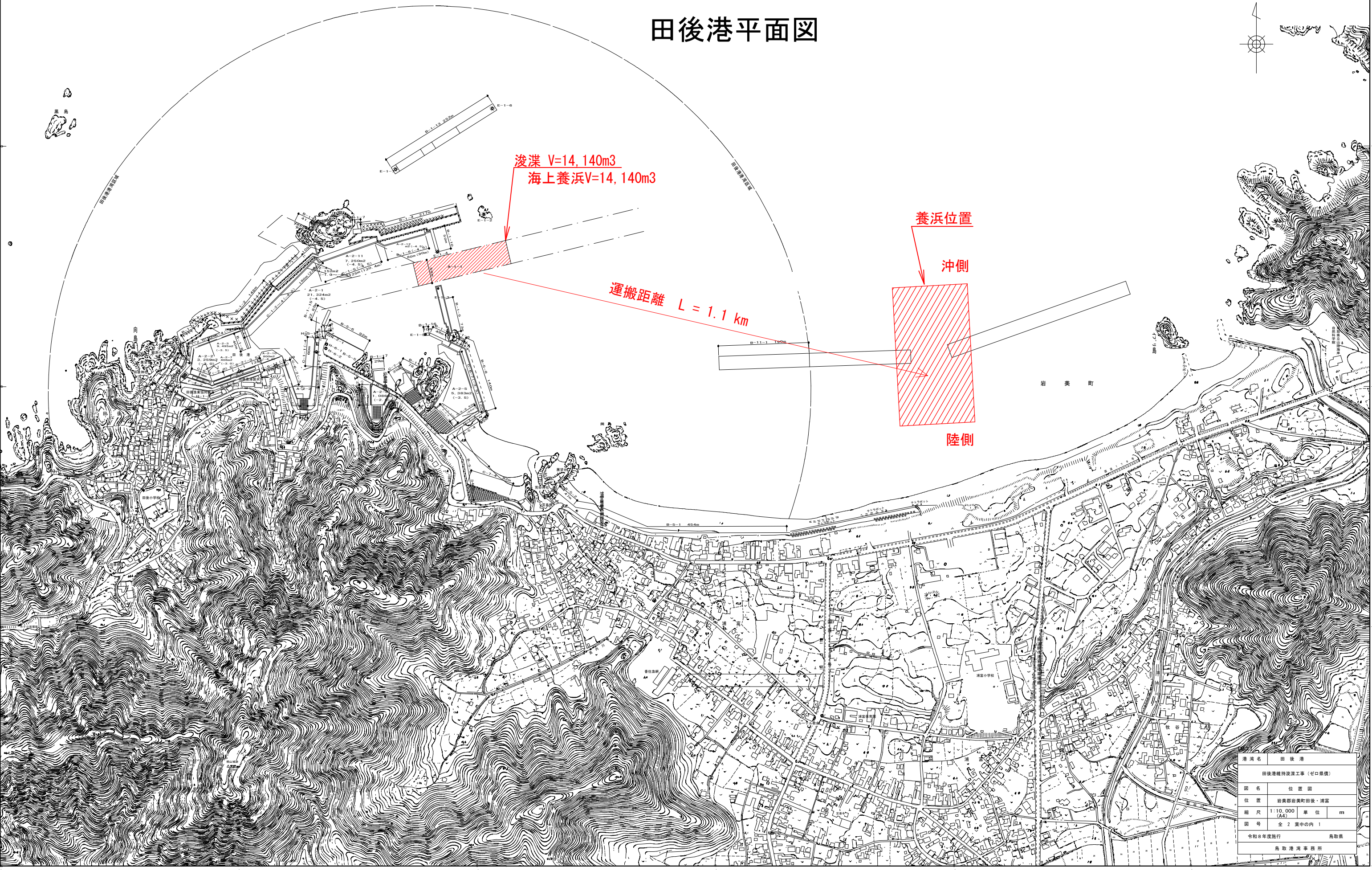
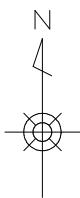
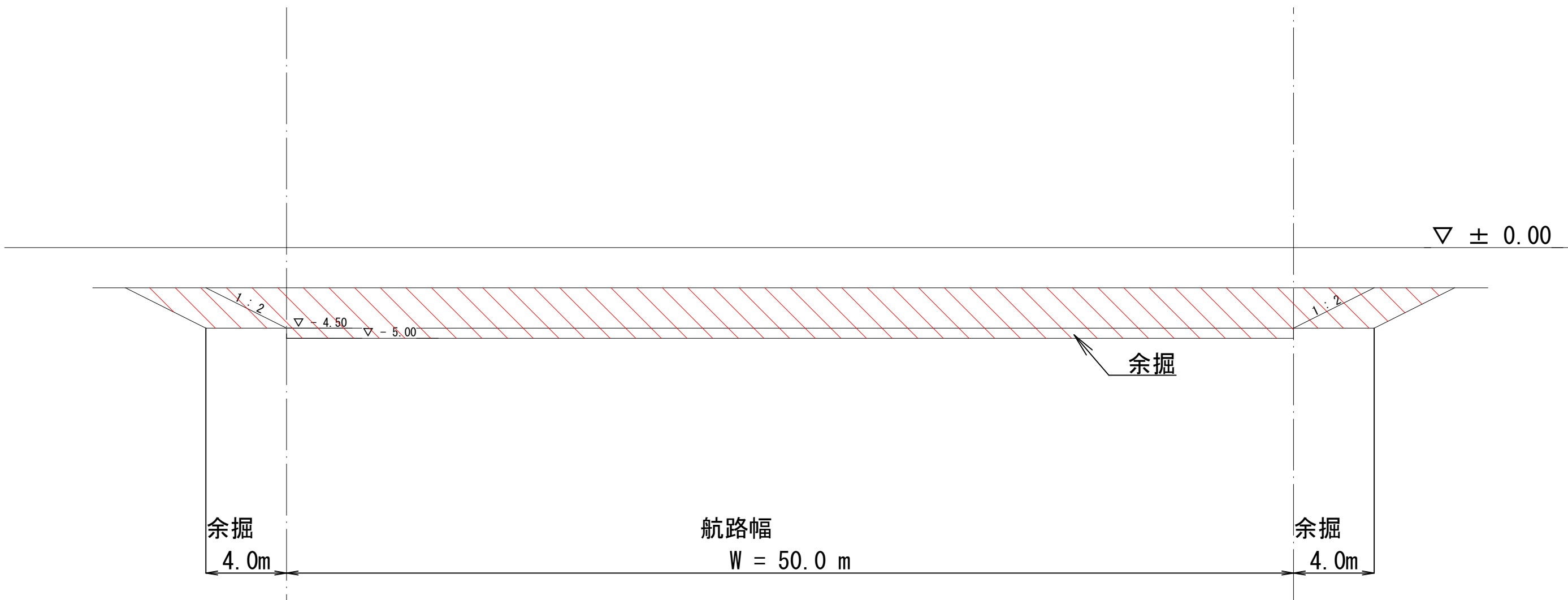


田後港平面図



| | |
|-----------------|--------------------|
| 港湾名 | 田後港 |
| 田後港維持浚渫工事（ゼロ景償） | |
| 図名 | 位置図 |
| 位置 | 岩美郡岩美町田後・浦富 |
| 縮尺 | 1:10,000 (A4) 単位 m |
| 図号 | 全 2 葉中の内 1 |
| 令和8年度施行 | 鳥取県 |
| 鳥取港湾事務所 | |

標準断面図



【起工】

| | | | |
|-------------------------------|---------------------|-------|---|
| 港 湾 名 | 田 後 港 | | |
| 田 後 港 維 持 浚 渫 工 事 （ ゼ ロ 県 債 ） | | | |
| 図 名 | 標 準 断 面 図 | | |
| 位 置 | 岩 美 郡 岩 美 町 田 後 地 先 | | |
| 縮 尺 | 1:300 (A4) | 単 位 | M |
| 図 号 | 全 2 葉 中 の 内 2 | | |
| 令和 8 年度 施行 | | 鳥 取 県 | |
| 鳥 取 港 湾 事 務 所 | | | |