

図 面  
( 起 工 設 計 )

引地地区河川応急左岸仮設設計業務

(当初)

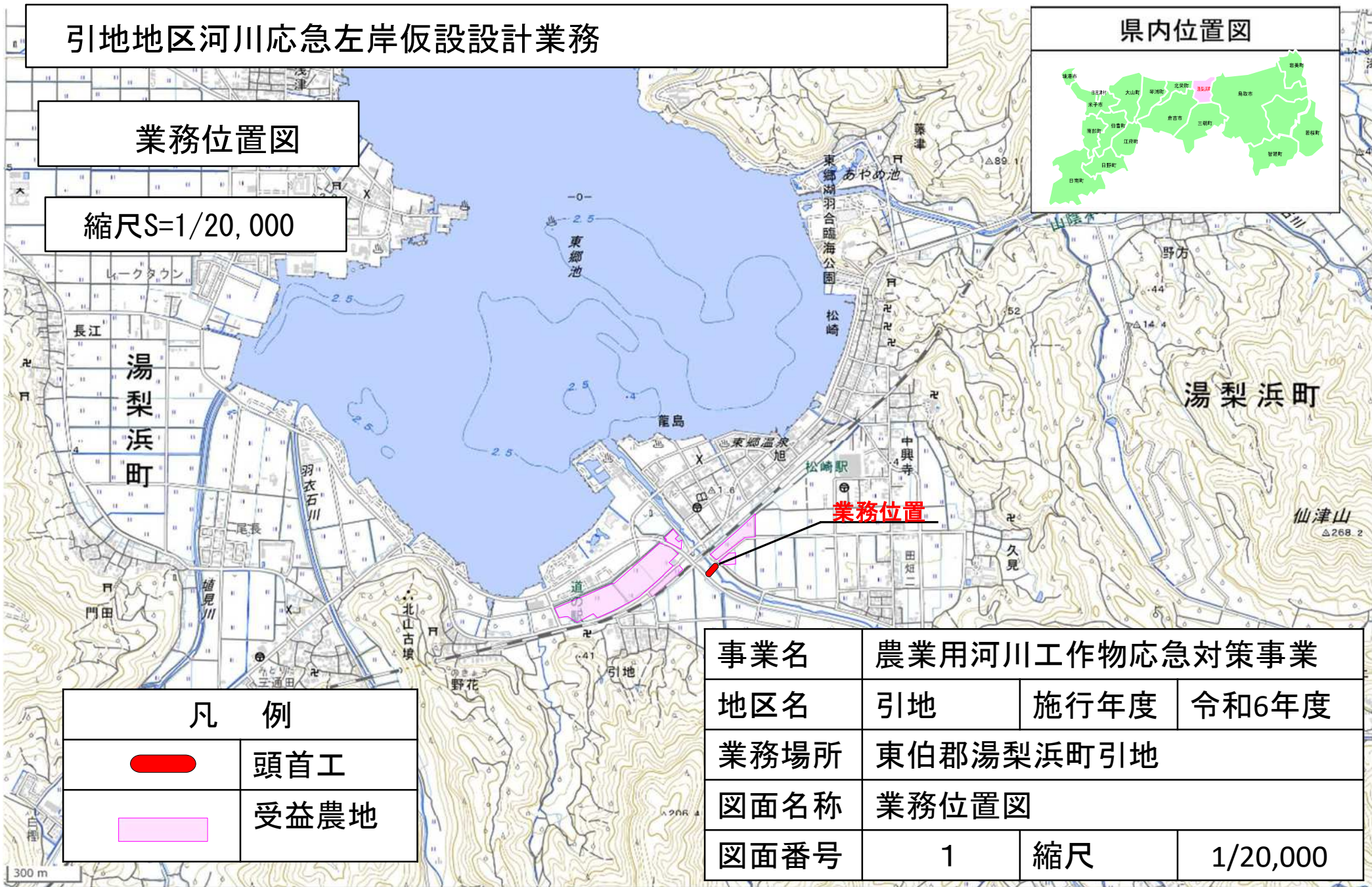
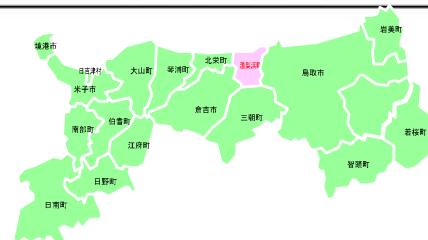
図面番号	図面の名称	枚数	備考
1	業務位置図	1	
2	一般図	1	
合計		2	

# 引地地区河川応急左岸仮設設計業務



## 業務位置図

縮尺S=1/20,000

## 県内位置図



業務位置

凡 例	
	頭首工
	受益農地

事業名	農業用河川工作物応急対策事業		
地区名	引地	施行年度	令和6年度
業務場所	東伯郡湯梨浜町引地		
図面名称	業務位置図		
図面番号	1	縮尺	1/20,000

