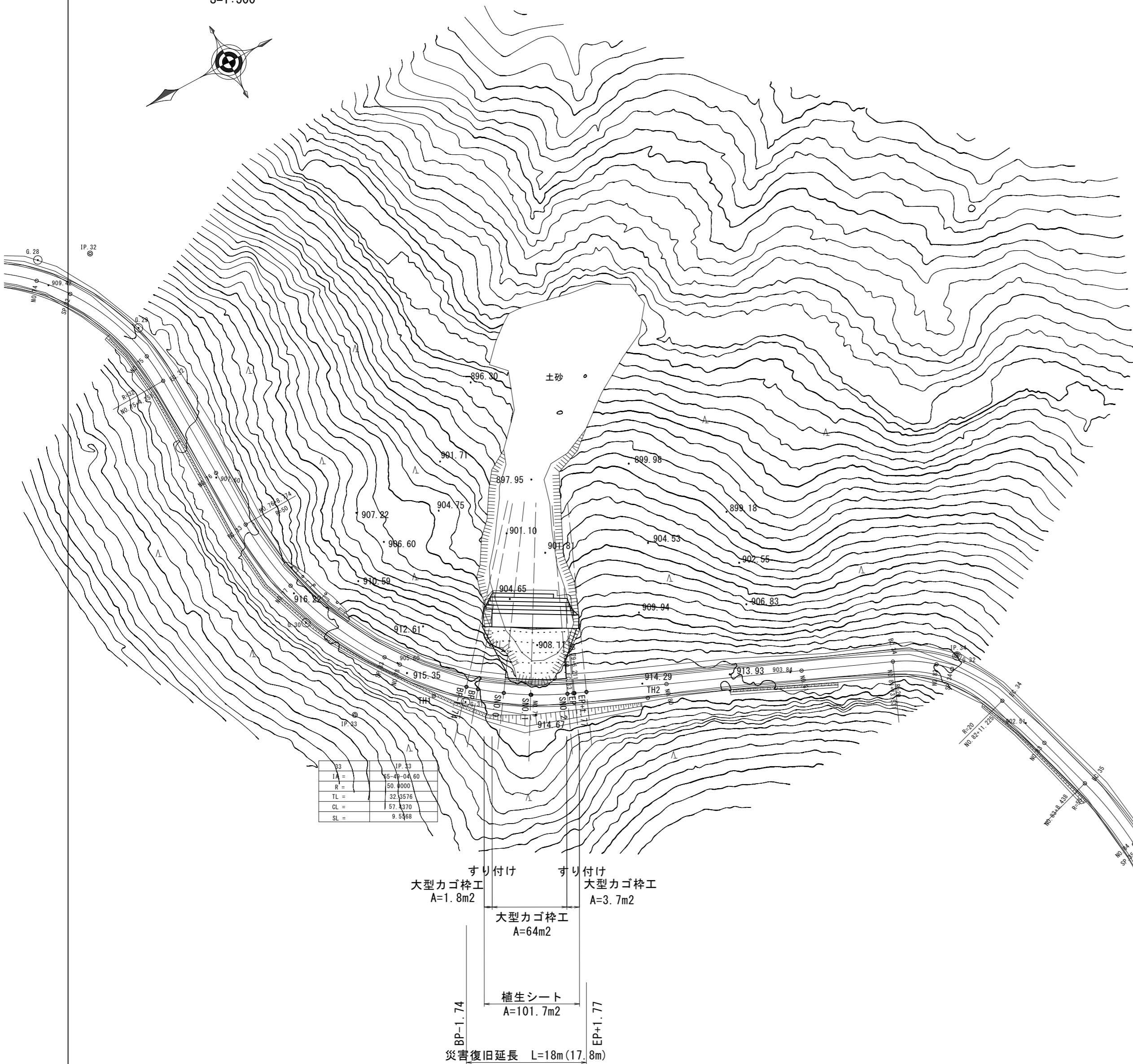
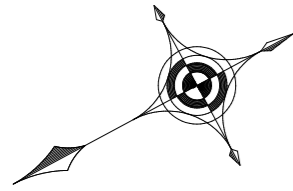
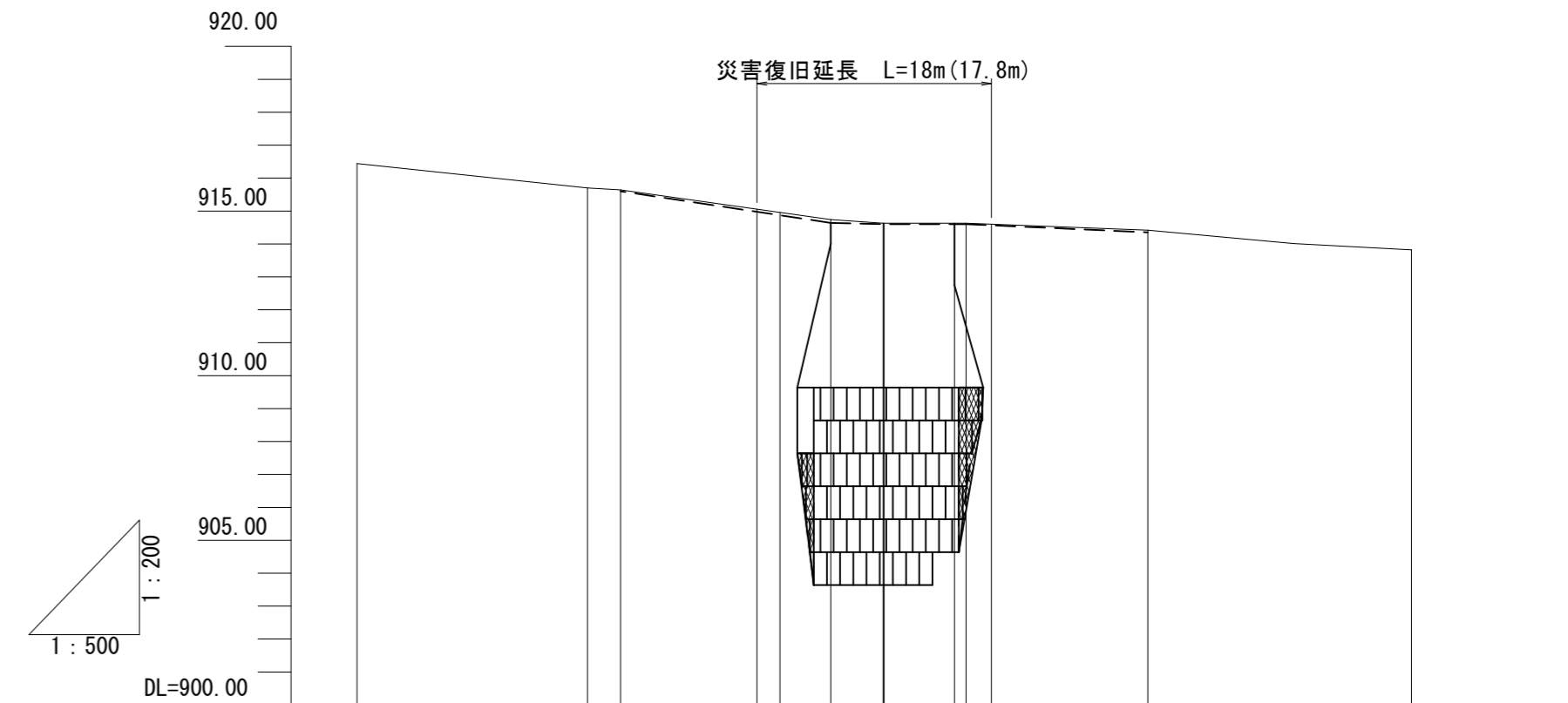


平面図

S=1:500



縦断図



勾配		915.60	914.64	914.60	914.60	914.35	
計画高		915.60	914.08 914.87	914.64 914.60	914.60 914.60	914.35	
地盤高	916.44	915.70 915.64	915.06 914.96	914.74 914.63	914.63 914.60	914.42	913.83
切土高		0.04	0.08 0.09	0.10 0.03	0.03 0.03	0.07	
盛土高							
追加距離	1540.00	1557.49 1560.00	1570.35 1572.09	1575.94	1579.91 1580.00	1600.00	1620.00
単距離	0.00	17.49 2.51	10.35 1.74	3.85	3.97 0.09	11.86	20.00
測点	NO. 77	SP. 33 NO. 78	BP-1.74 BP	SNO. 0	SNO. 1 NO. 79	NO. 80	NO. 81
平面線形率図		IP 33 IA=65° 49' 05" R=50.000 TL=32.358 CL=57.437 SL=9.557					

路線名	深山線	事業名	
林道区分	林業専用道	級別区分	2級
年度	平成6年度	施行主体	鳥取県
名称	平面図・縦断図 5葉中 1番		
施行地	鳥取県八頭郡智頭町波多		
縮尺	図示	審査者	太田
		設計者	谷口

SNO. 1

GH=914.63
FH=914.60

0.50 3.50
0.25 3.00 0.25

SNO. 1

名称	単位	数量
盛土	m2	25.5
床掘 (ルーズ)	m2	3.0
床掘 (地山)	m2	4.1
埋戻し	m2	1.9

SNO. 0

GH=914.74
FH=914.64

0.50 3.50
0.25 3.00 0.25

SNO. 0

名称	単位	数量
盛土	m2	13.1
床掘 (地山)	m2	5.6
埋戻し	m2	1.5

BP-1.74

GH=914.74
FH=914.64

0.50 3.50
0.25 3.00 0.25

BP-1.74

名称	単位	数量
盛土	m2	-
床掘 (地山)	m2	-
埋戻し	m2	-

▽909.64

DL=905.00

D=3.97

6.00

H=4.96

SL=8.94
1:1.5

1:0.6

1:0.6

▽909.64

DL=905.00

D=5.59

6.00

H=5.00

SL=9.01
1:1.5

1:0.6

1:0.6

DL=910.00

路線名	深山線	事業名			
林道区分	林業専用道	級別区分	2級	設計速度	15km/h
年度	平成6年度	施行主体	鳥取県		
名称	横断図 5葉中 2番				
施行地	鳥取県八頭郡智頭町波多				
縮尺	図示	審査者	太田	設計者	谷口

EP+1.77

GH=914.60
FH=914.60

0.50 3.50
0.25 3.00 0.25

EP+1.77

名称	単位	数量
盛土	m2	-
床掘(地山)	m2	-
埋戻し	m2	-

DL=910.00

D=2.81

SNO. 2

GH=914.63
FH=914.60

0.50 3.50
0.25 3.00 0.25

SNO. 2

名称	単位	数量
盛土	m2	5.7
床掘(地山)	m2	7.0
埋戻し	m2	2.1

▽909.64

H=4.96

SL=8.94

1:1.5

5.00

1:0.6

1:0.6

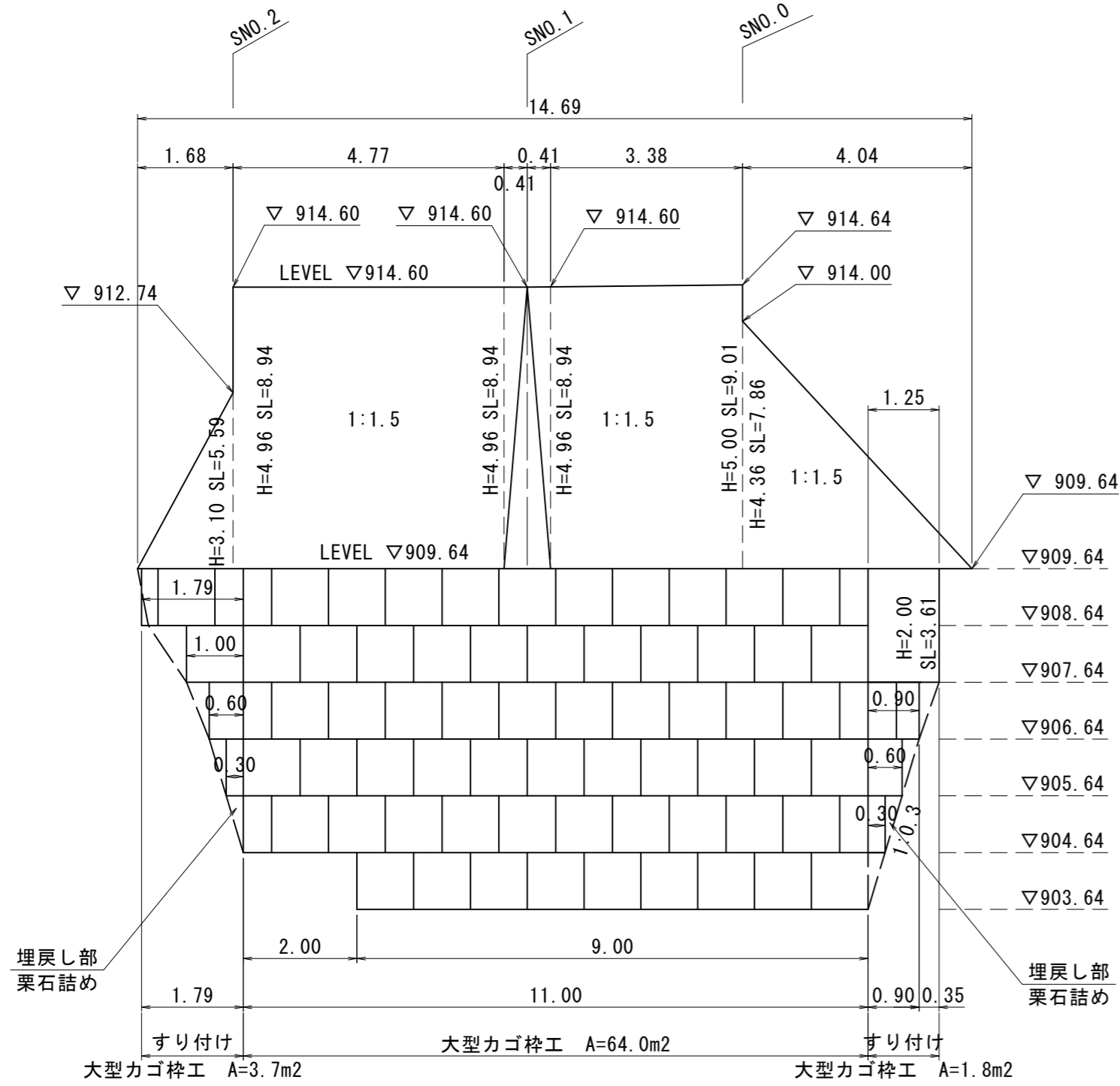
DL=905.00

D=5.42

路線名	深山線		事業名		
林道区分	林業専用道	級別区分	2級	設計速度	15km/h
年度	平成6年度		施行主体	鳥取県	
名称	横断図 5葉中 3番				
施行地	鳥取県八頭郡智頭町波多				
縮尺	図示	審査者	太田	設計者	谷口

盛土法面・大型カゴ枠工展開図

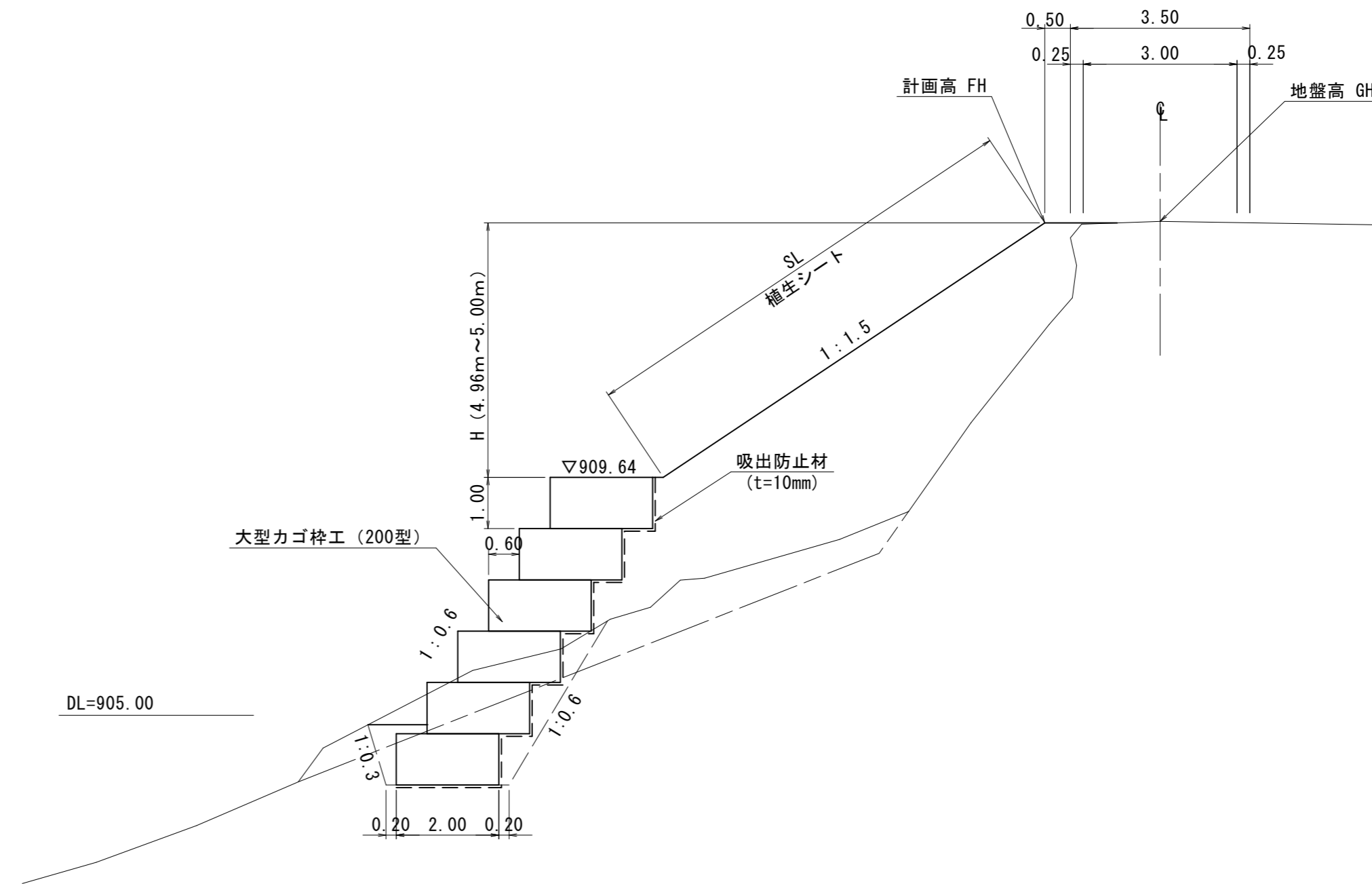
S=1:100



DL=900.00

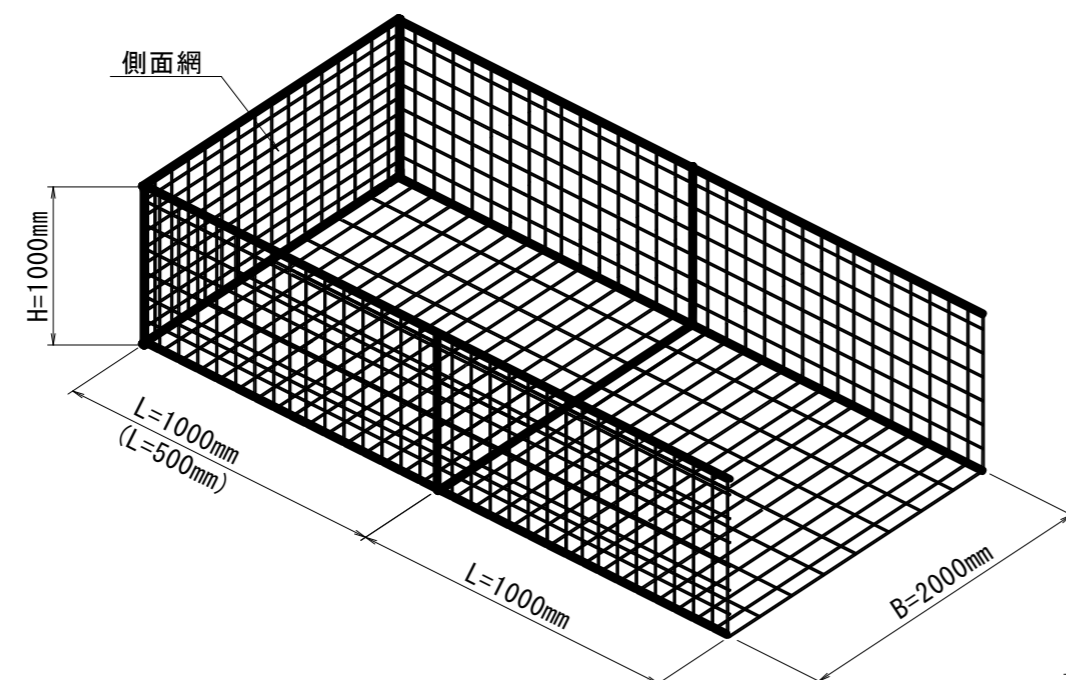
標準断面図

SNO. 1付近 S=1:100



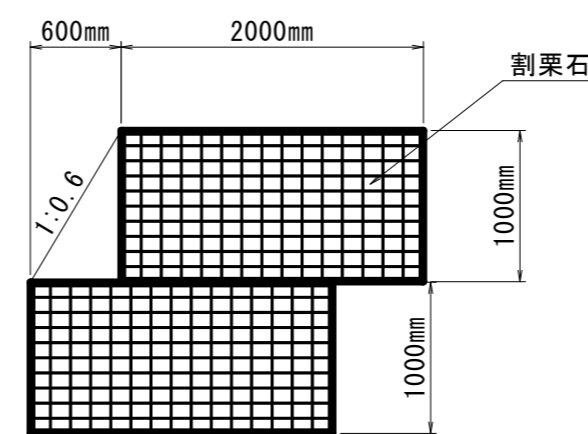
大型カゴ枠工 姿図

S=1:50



側面図

S=1:50



材料表

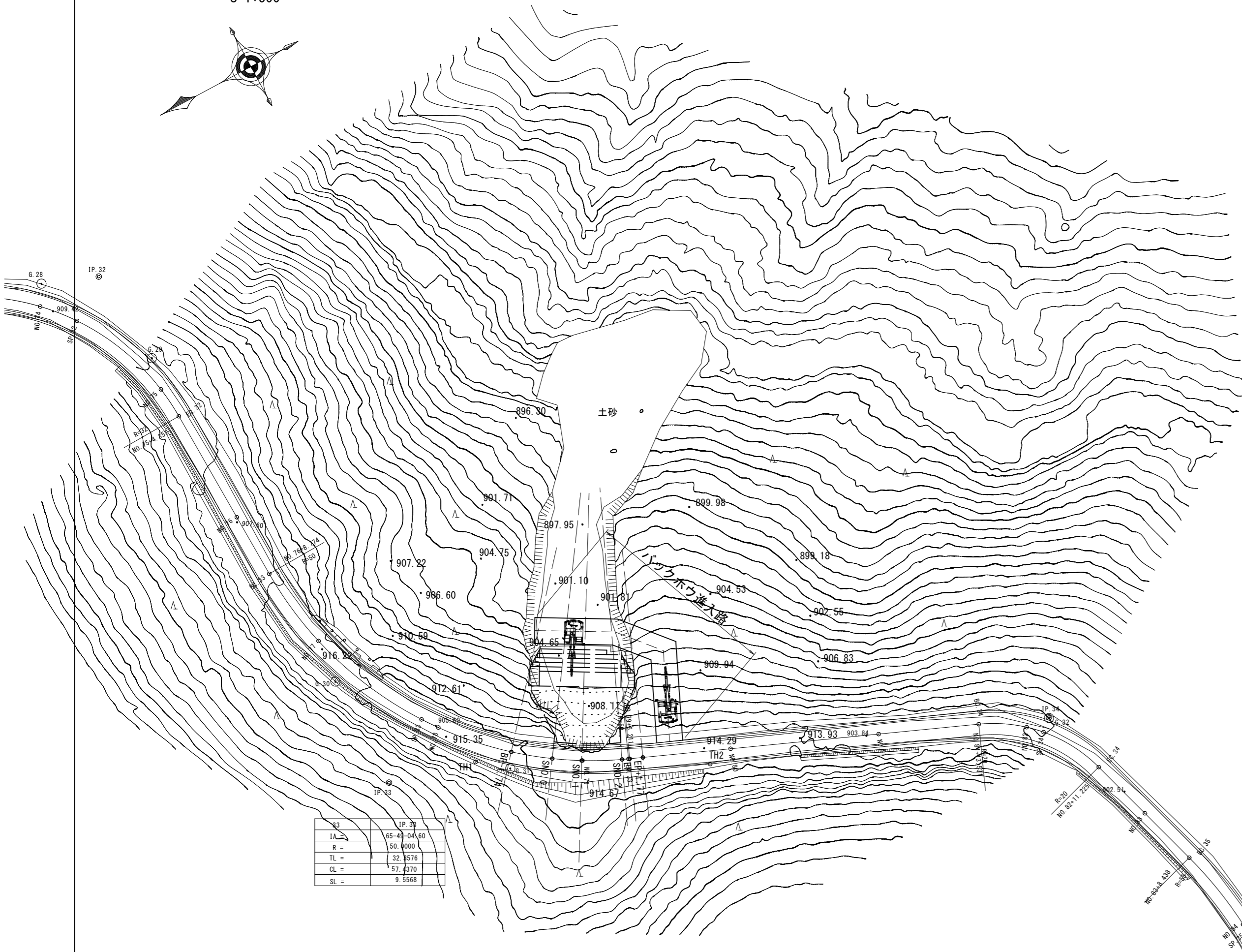
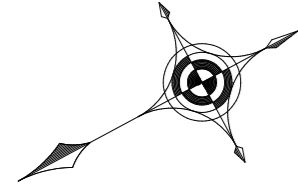
10.0m2当り

名称	規格	単位	数量
割栗石	150~200	m3	19.000

路線名	深山線	事業名			
林道区分	林業専用道	級別区分	2級	設計速度	15km/h
年度	平成6年度	施行主体	鳥取県		
名称	展開図・標準断面図・構造図		5	葉中	4番
施行地	鳥取県八頭郡智頭町波多				
縮尺	図示	審査者	太田	設計者	谷口

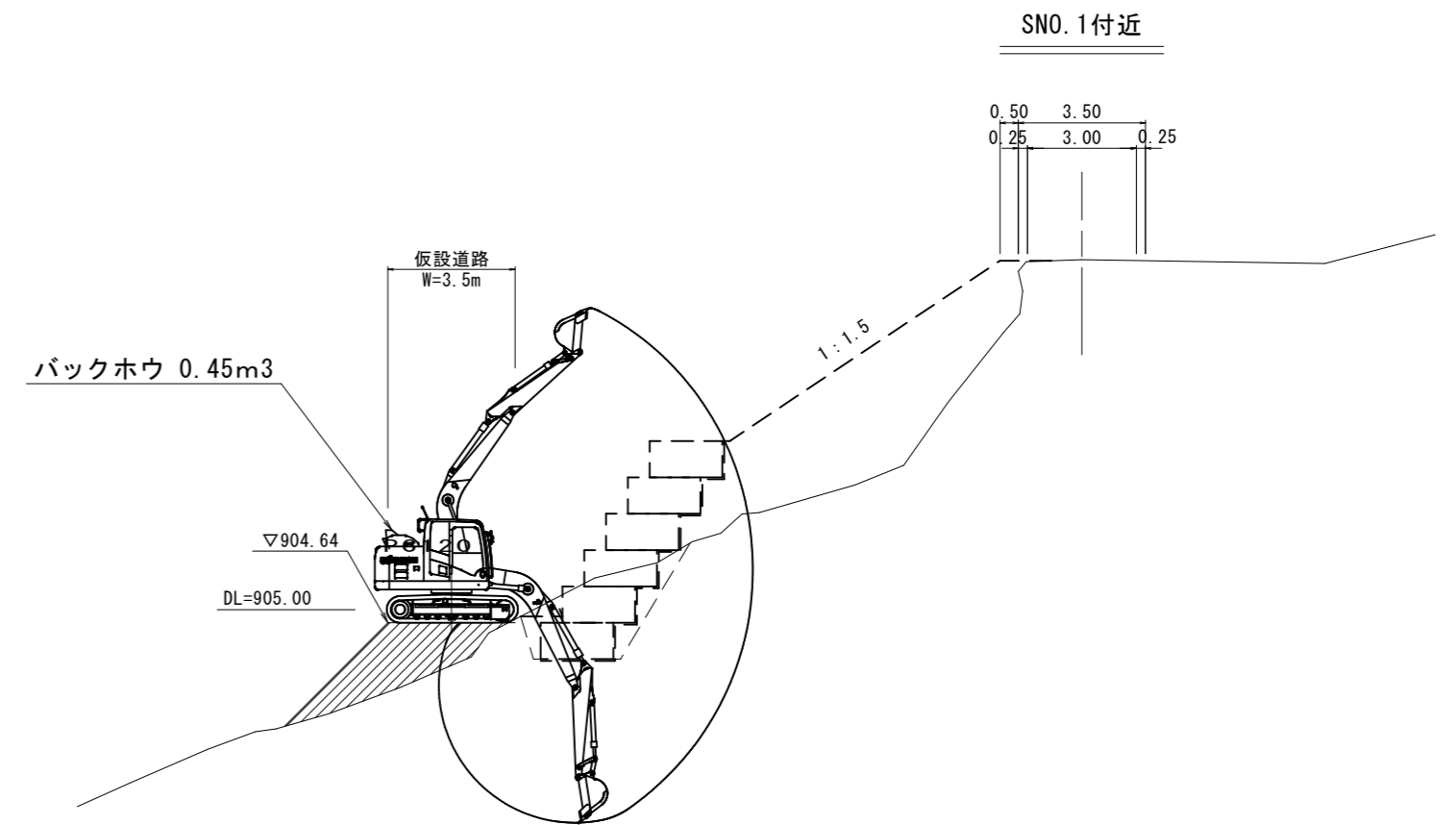
平面図

S=1:500



標準仮設断面図

S=1:200



路線名	深山線	事業名			
林道区分	林業専用道	級別区分	2級	設計速度	15km/h
年度	平成6年度	施行主体	鳥取県		
名称	仮設平面図・仮設標準断面図 5 葉中 5 番				
施行地	鳥取県八頭郡智頭町波多				
縮尺	図示	審査者	太田	設計者	谷口