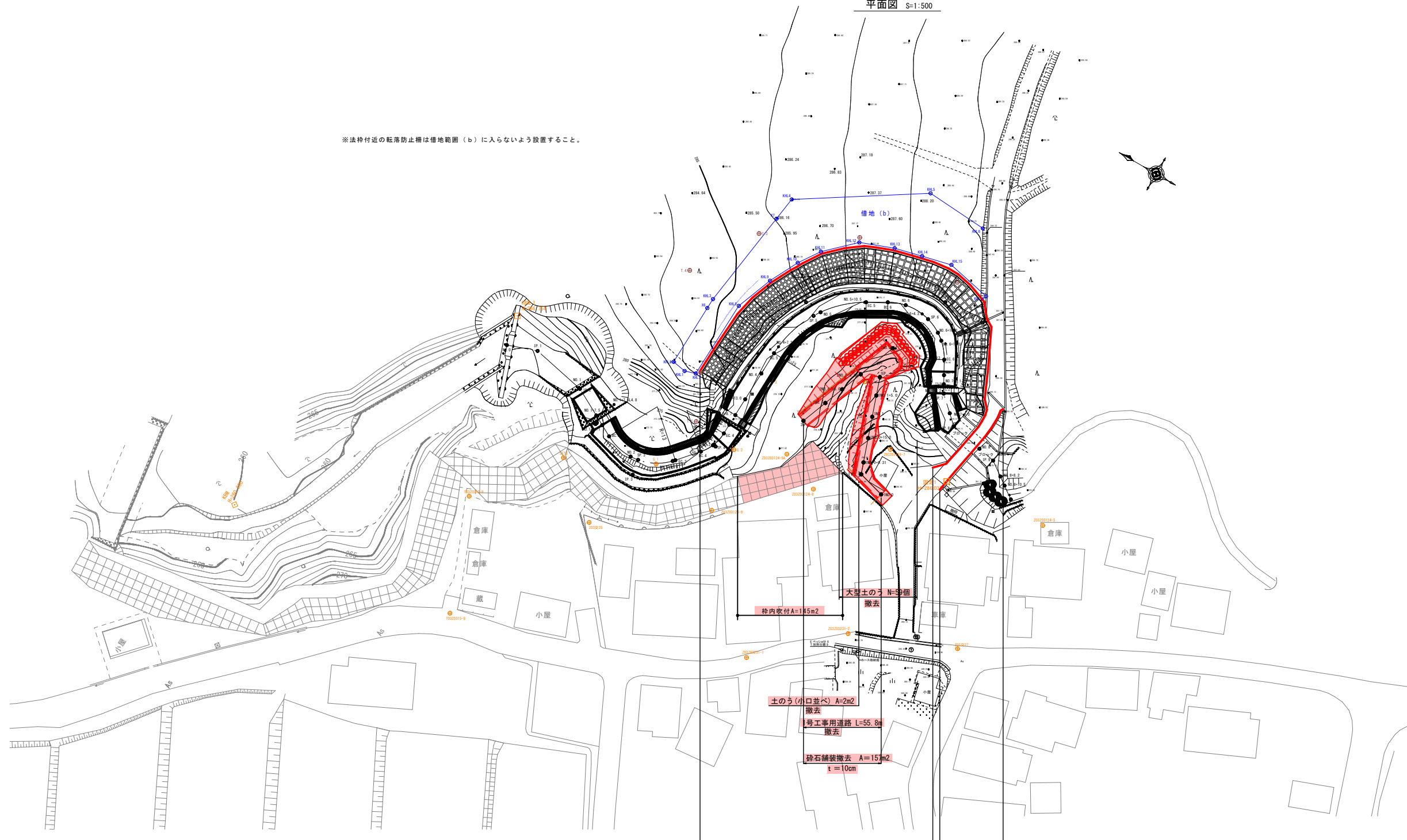


※法枠付近の転落防止柵は槽地範囲（b）に入らないよう設置すること。

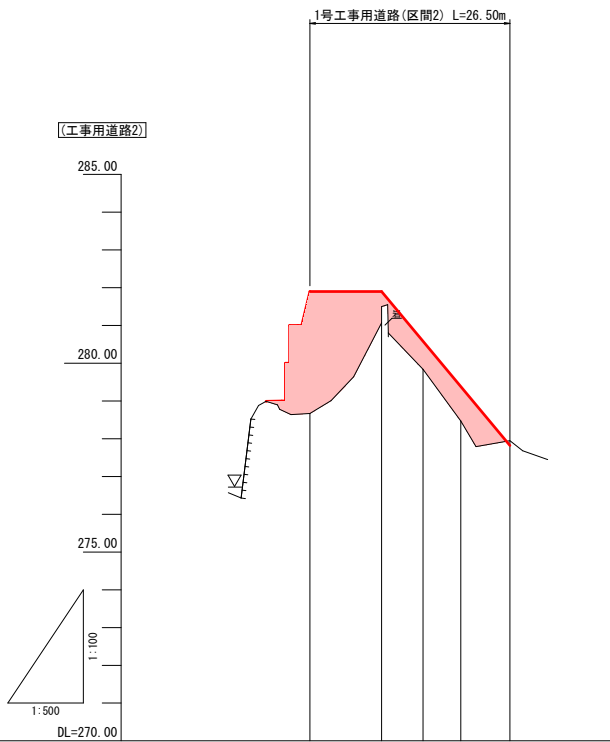
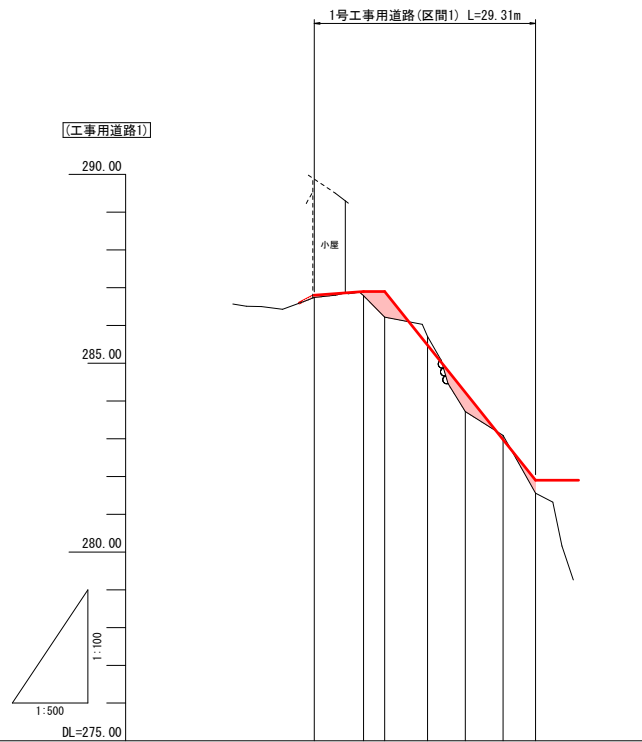
平面図 S=1:500



- 枕内収付 A=145m<sup>2</sup>
- 大型土のう N-97種 撤去
- 土のう(小口並べ) A=2m<sup>2</sup> 撤去
- 号工専用道路 L=55.8m 撤去
- 砕石舗装撤去 A=15m<sup>2</sup> t=10cm
- 転落防止柵 L=126m 4段ビーム型 プレキャスト基礎
- 転落防止柵 L=24m 4段ビーム型 プレキャスト基礎

起 工

年 度	令和6年度
名 称	平面図
施 工 地	鳥取県西伯郡大山町豊房地内
事 業	豊房地区予防治山外工事
図面番号	1-1 縮尺 図示

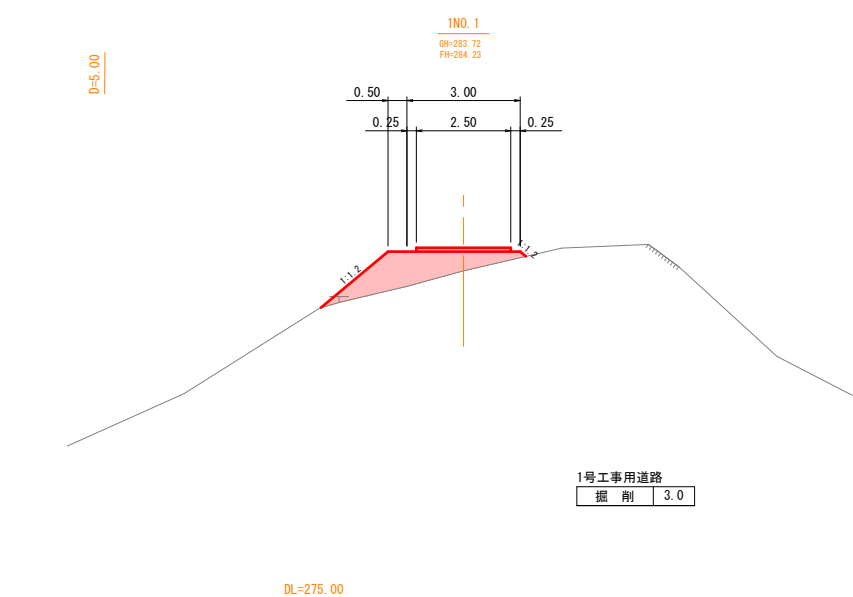
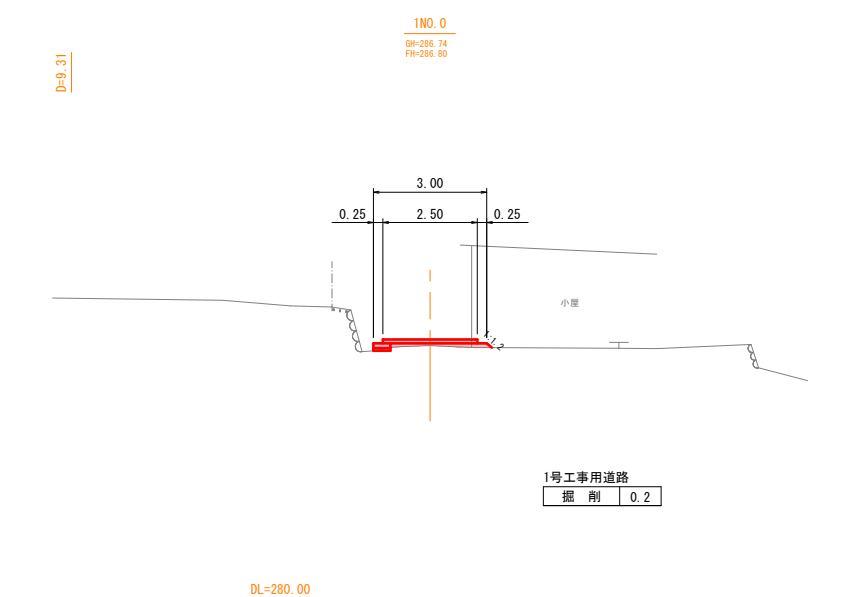
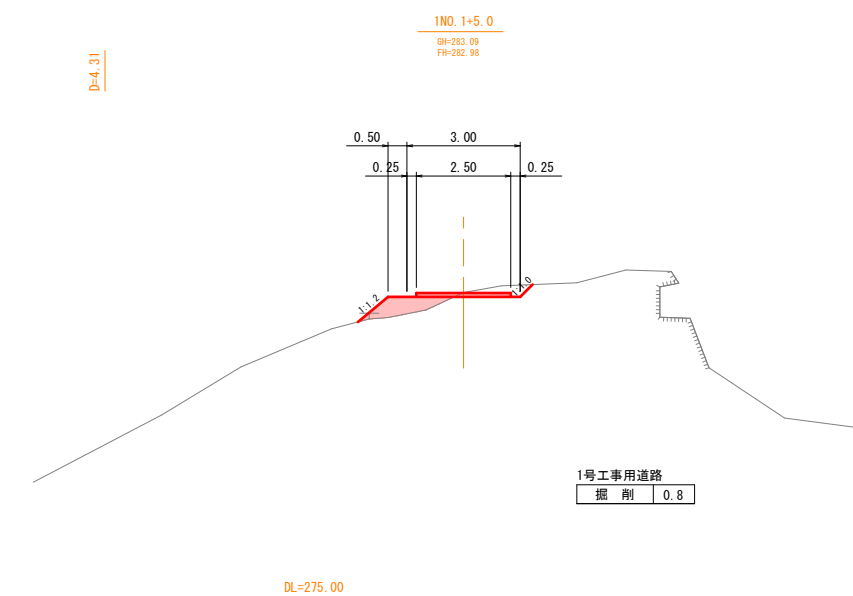
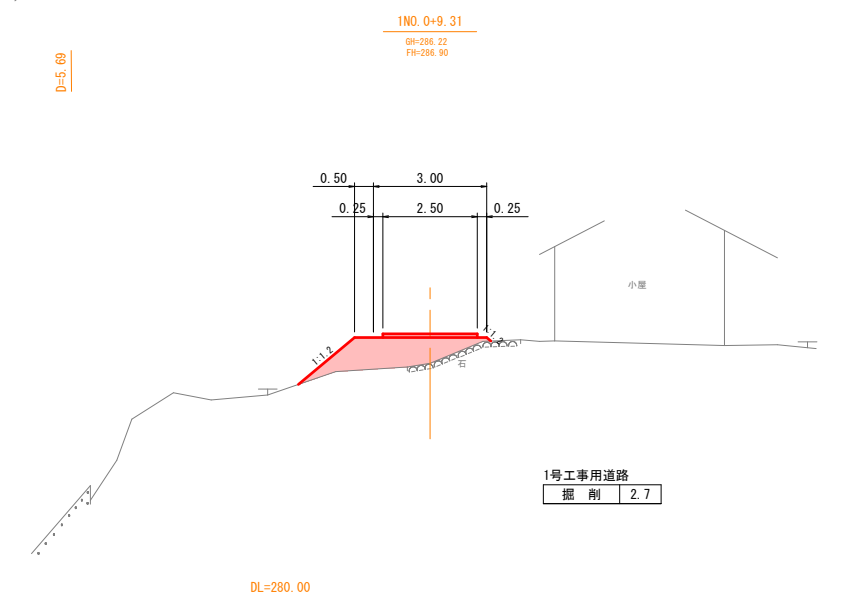
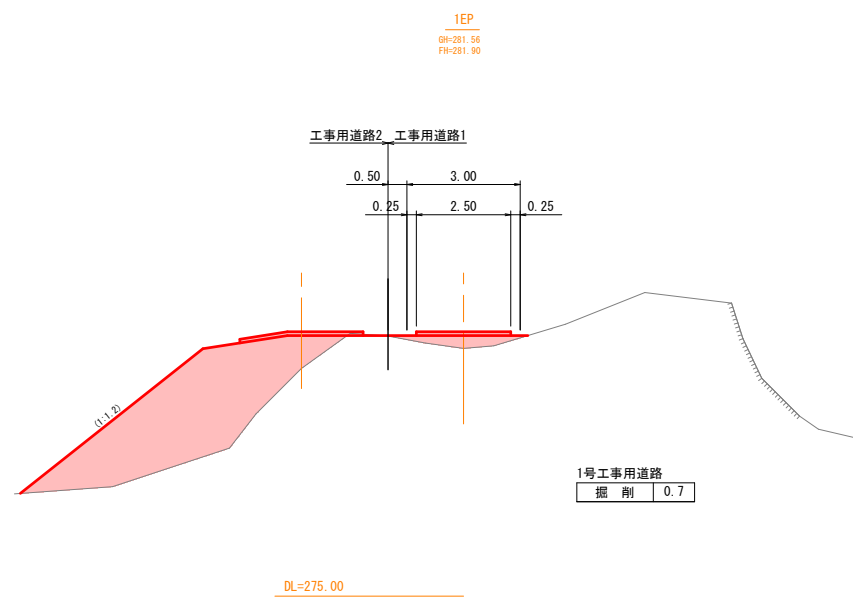
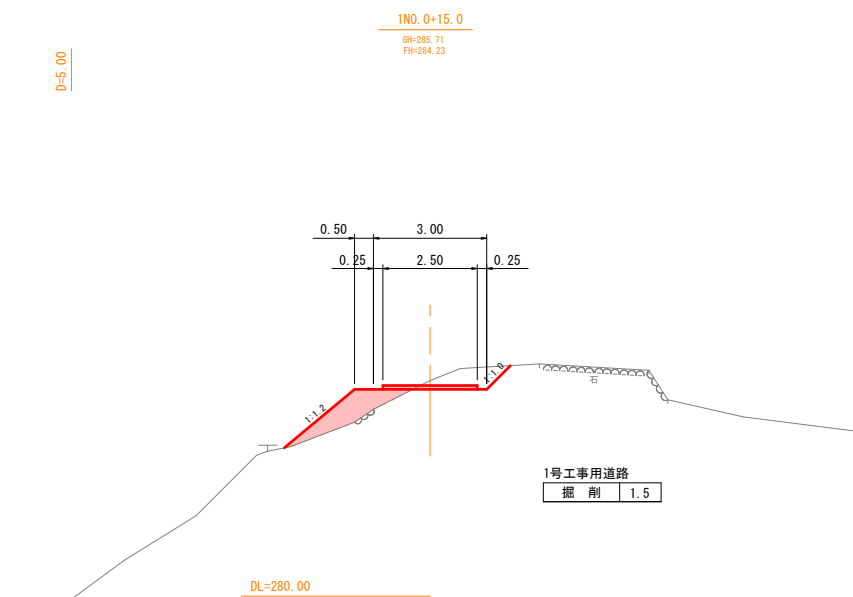


計	勾配								
	盛土								
画	切土								
	計画高		286.80	286.90	286.90	285.48	284.23	282.96	281.90
	地盤高		286.74	286.79	286.22	285.71	283.72	283.09	281.50
	追加距離		0.00	6.52	9.31	15.00	20.00	25.00	29.31
	単距離		0.00	6.52	2.79	5.69	5.00	5.00	4.31
	測点		M0.0	1P.1	+9.31	+15.0	M0.1	+5.0	TEP
	曲線								
	片勾配摺付図								
	拡幅摺付図								

計	勾配						
	盛土						
画	切土						
	計画高		281.90	281.90	280.98	279.38	277.82
	地盤高		278.67	281.07	279.84	278.47	277.95
	追加距離		0.00	9.50	15.00	20.00	26.50
	単距離		0.00	9.50	5.50	5.00	6.50
	測点		M0.0	+9.50	+15.0	M0.1	ZEP
	曲線						
	片勾配摺付図						
	拡幅摺付図						

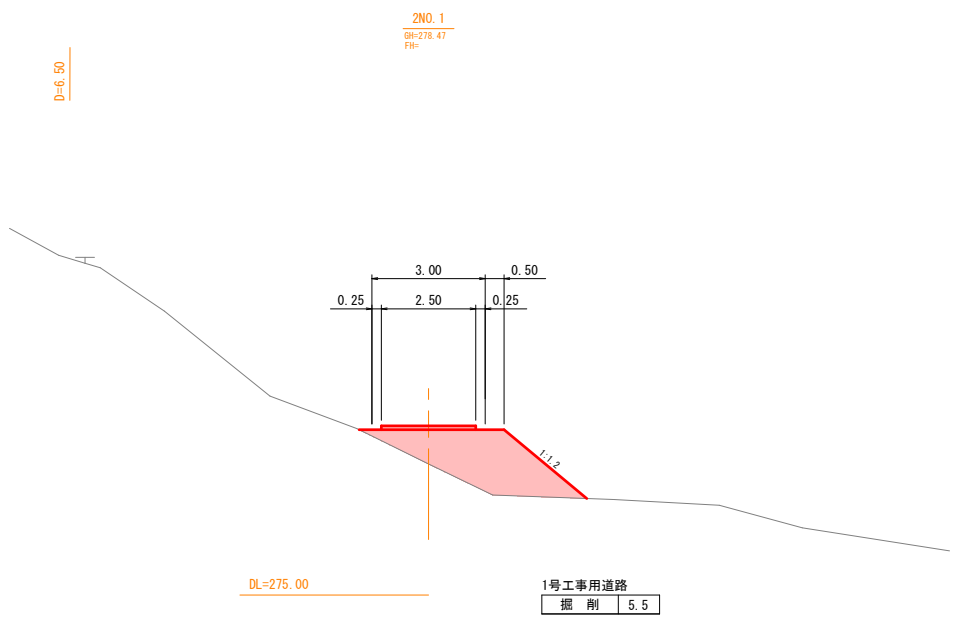
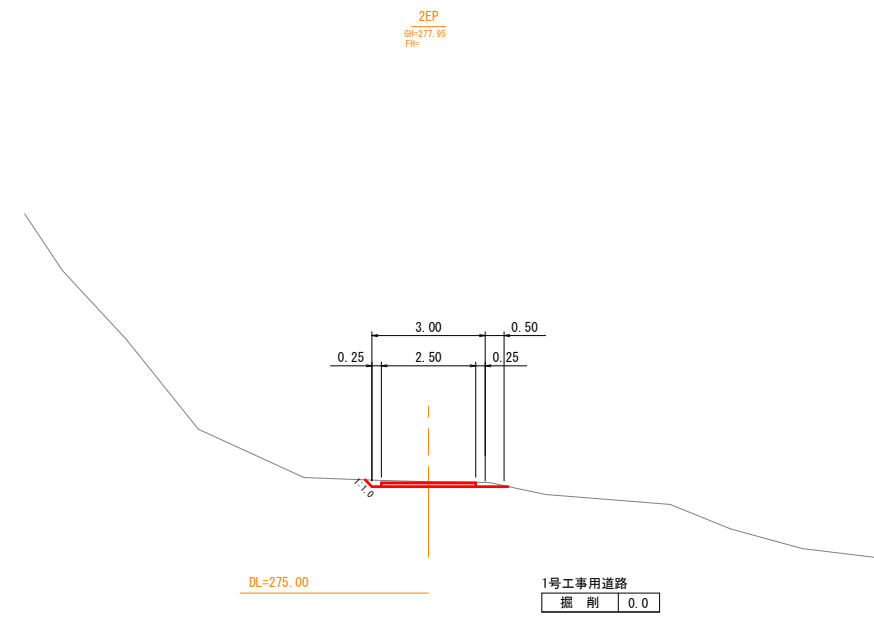
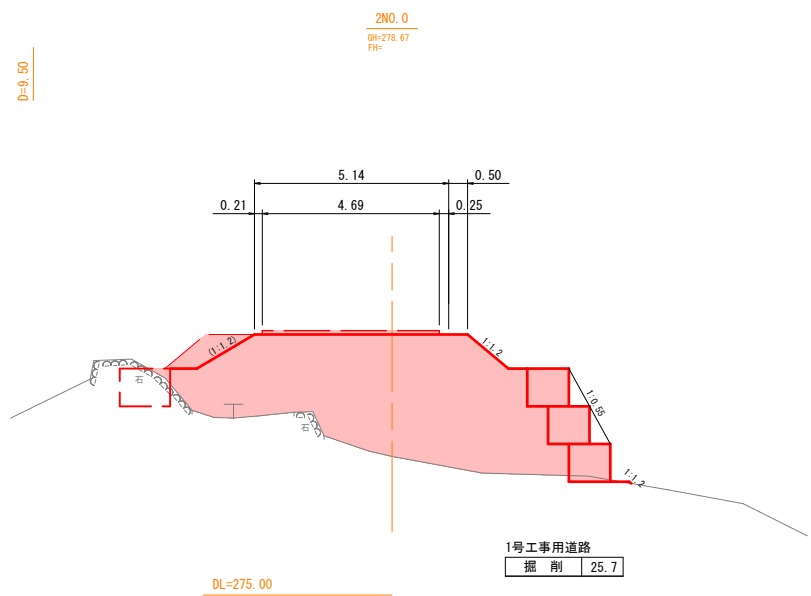
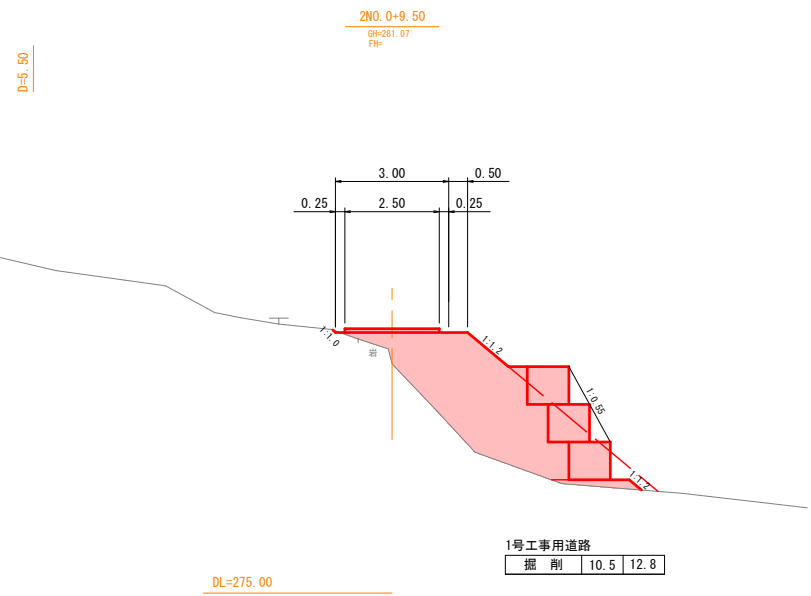
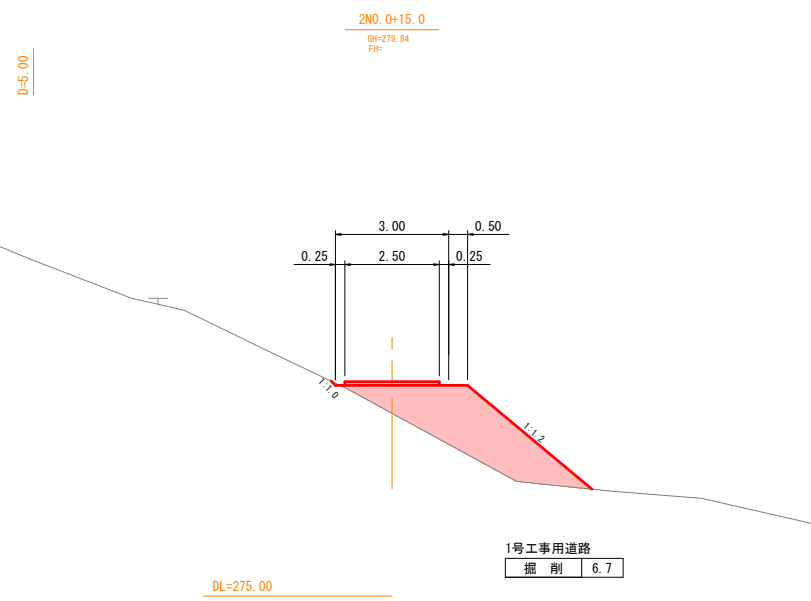
起工

年度	令和6年度
名称	1号工事用道路 縦断面図
施工地	鳥取県西伯郡大山町豊房地内
事業	豊房地区予防治山外工事
図面番号	1-2 縮尺 図示



起工

年度	令和6年度
名称	1号工事用道路(区間1)横断面図
施工地	鳥取県西伯郡大山町豊房地内
事業	豊房地区予防治山外工事
図面番号	1-3 縮尺 1:100



起工

年度	令和6年度
名称	1号工事用道路(区間2)横断面図
施工地	鳥取県西伯郡大山町豊房地内
事業	豊房地区予防治山外工事
図面番号	1-4
縮尺	1:100