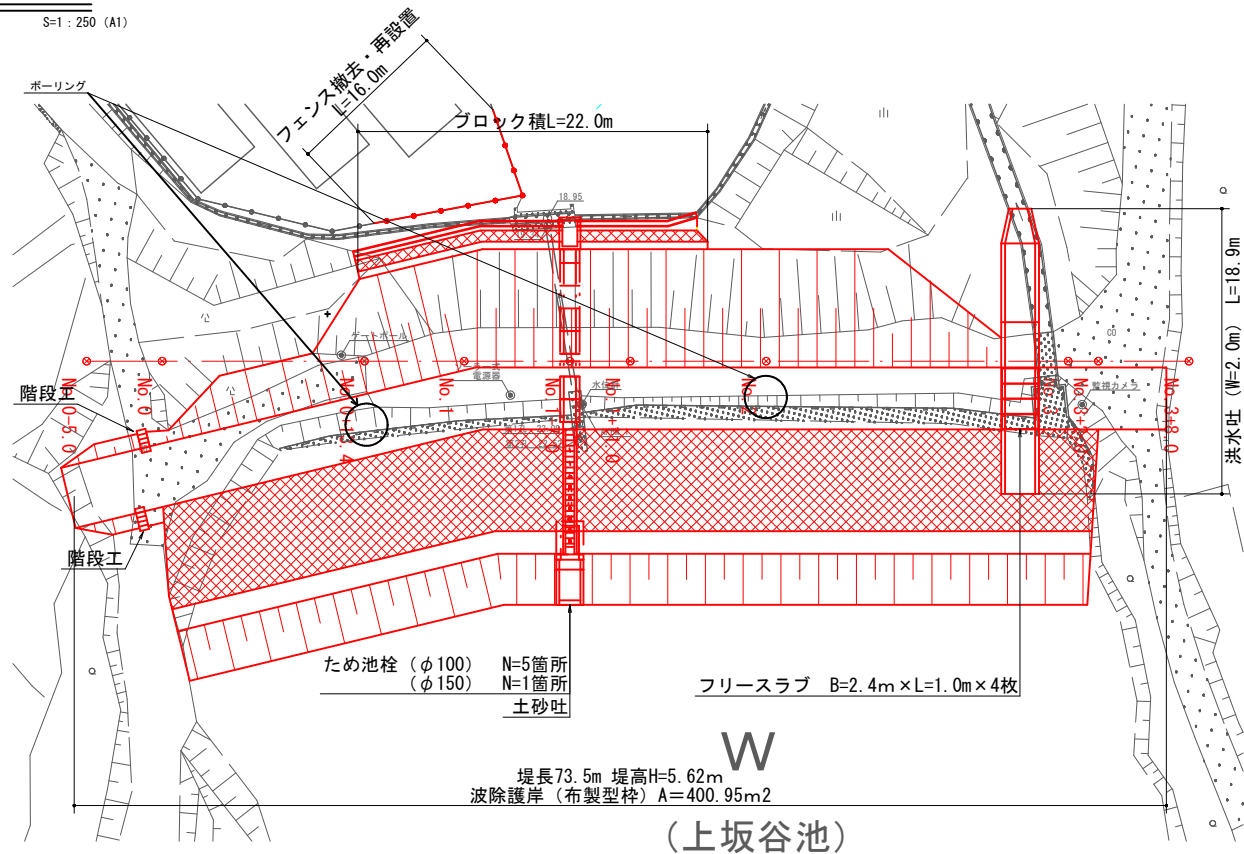


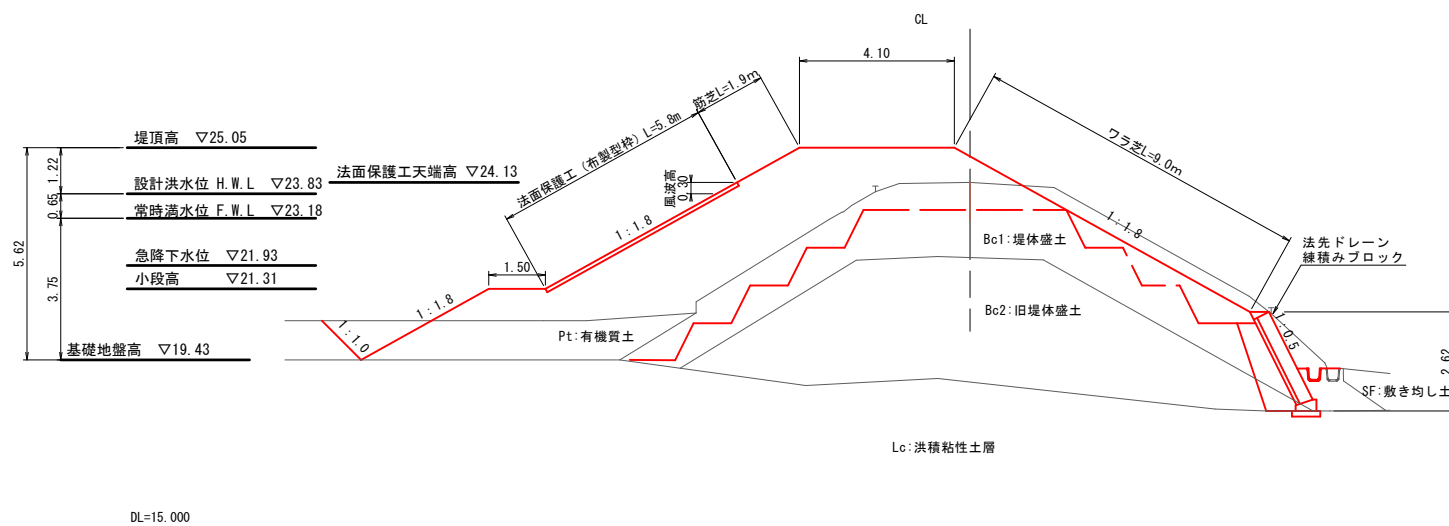
平面図

S=1:250 (A1)



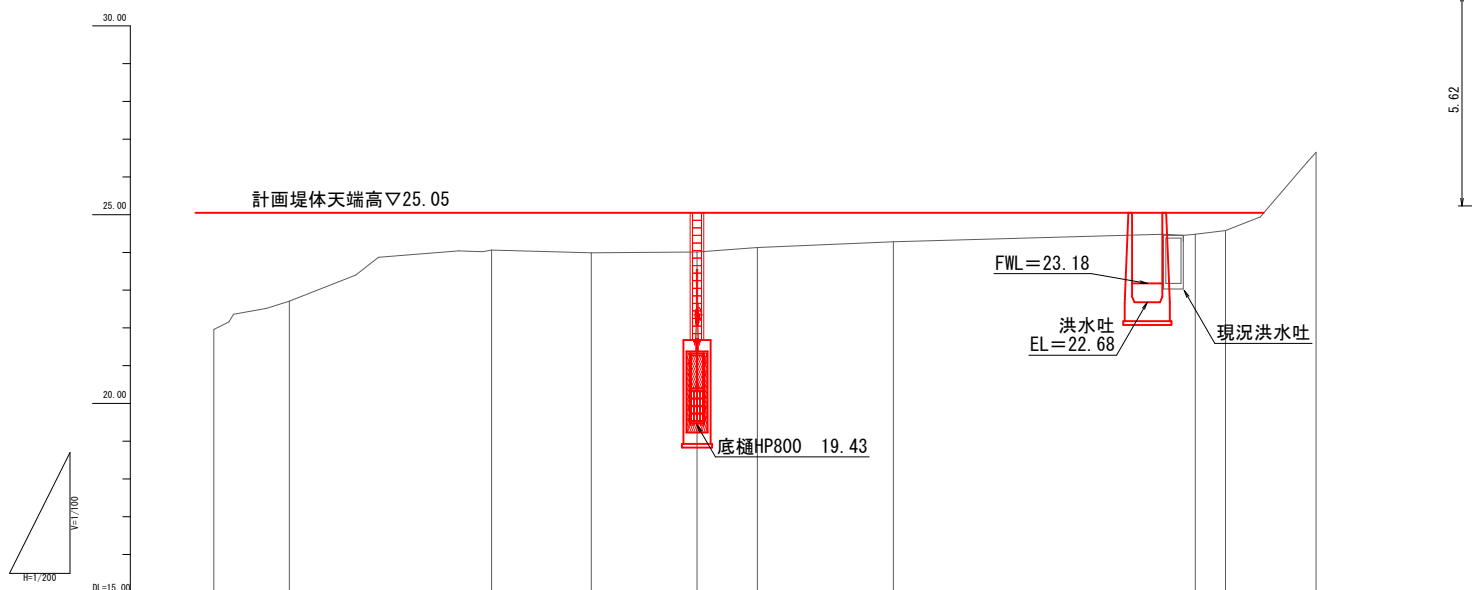
堤体工標準断面図

S=1:100 (A1)



縦断面図

V=1:100 (A1)
H=1:250 (A1)



勾配								
計画高	23.00	23.00	25.00	25.00	25.00	25.00	25.00	25.00
地盤高	21.94	22.71	24.06	23.99	24.01	24.13	24.28	24.65
追加距離	-5.0	0.0	13.4	20.0	27.0	31.0	40.0	88.0
単距離	-5.0	0.0	13.4	20.0	27.0	31.0	40.0	88.0
測点	NO.0+5.0	NO.0	NO.0+13.4	NO.1	NO.1+7.0	NO.1+11.0	NO.2	NO.3 NO.3+2.0 NO.3+8.0

事業名	農村地域防災減災事業		
業務名	上坂谷池地区ため池整備事業実施設計業務		
実施年度	令和8年度		
施行位置	米子市石井		
図面の名称	平面図・標準断面図・縦断面図		
図面番号	1	縮尺	図示