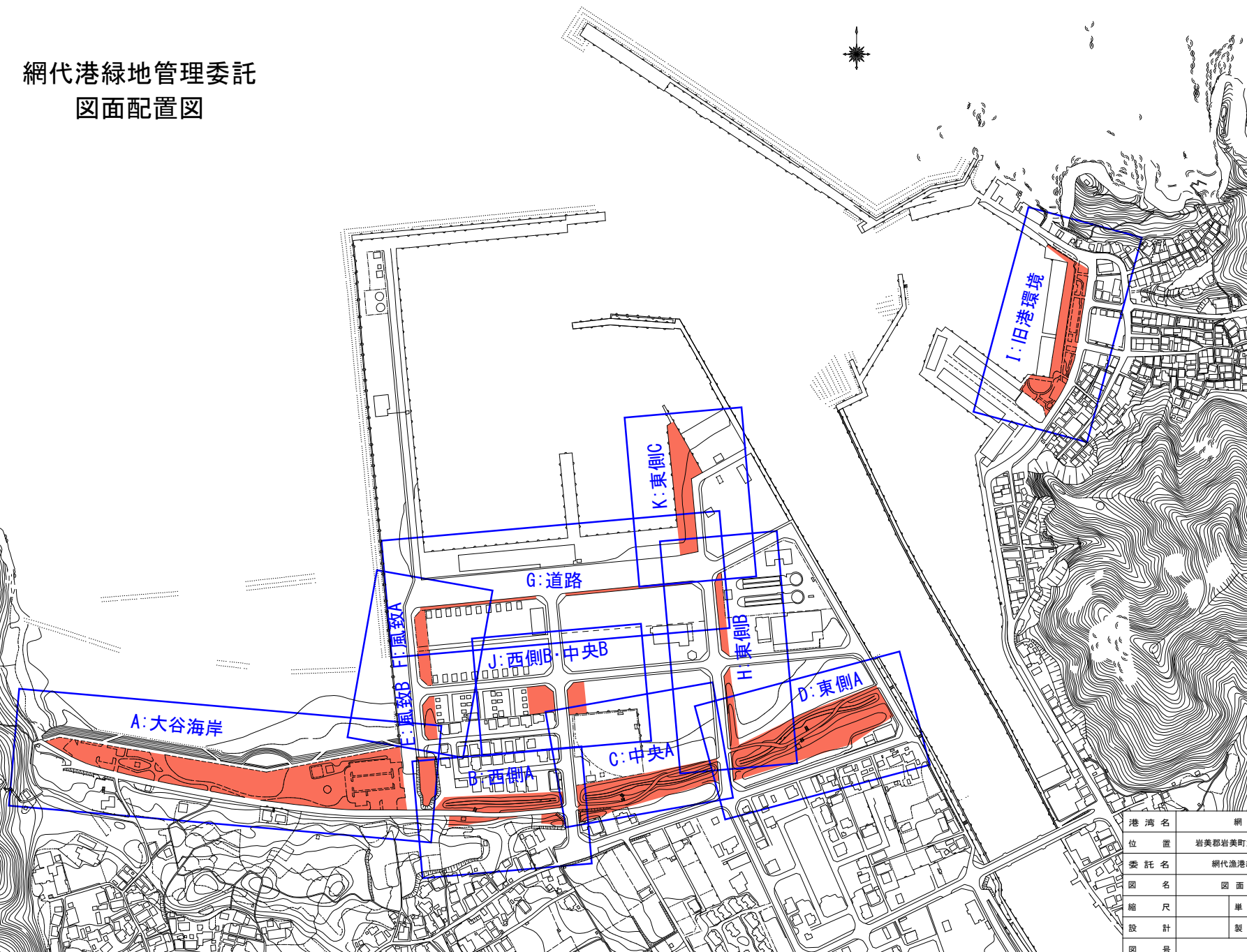


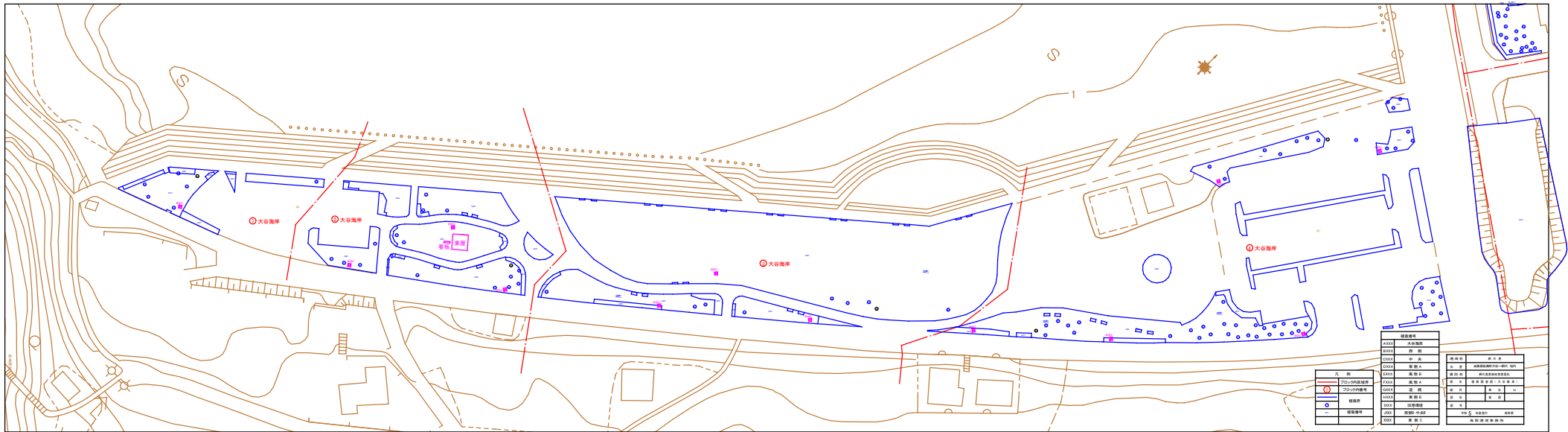
網代港緑地管理委託 図面配置図



実施

港湾名	網代港	
位置	岩美郡岩美町大谷～網代 地内	
委託名	網代漁港緑地管理委託	
図名	図面配置図	
縮尺	単位	M
設計	製図	
図号		
令和 5 年度施行	鳥取県	
鳥取港湾事務所		

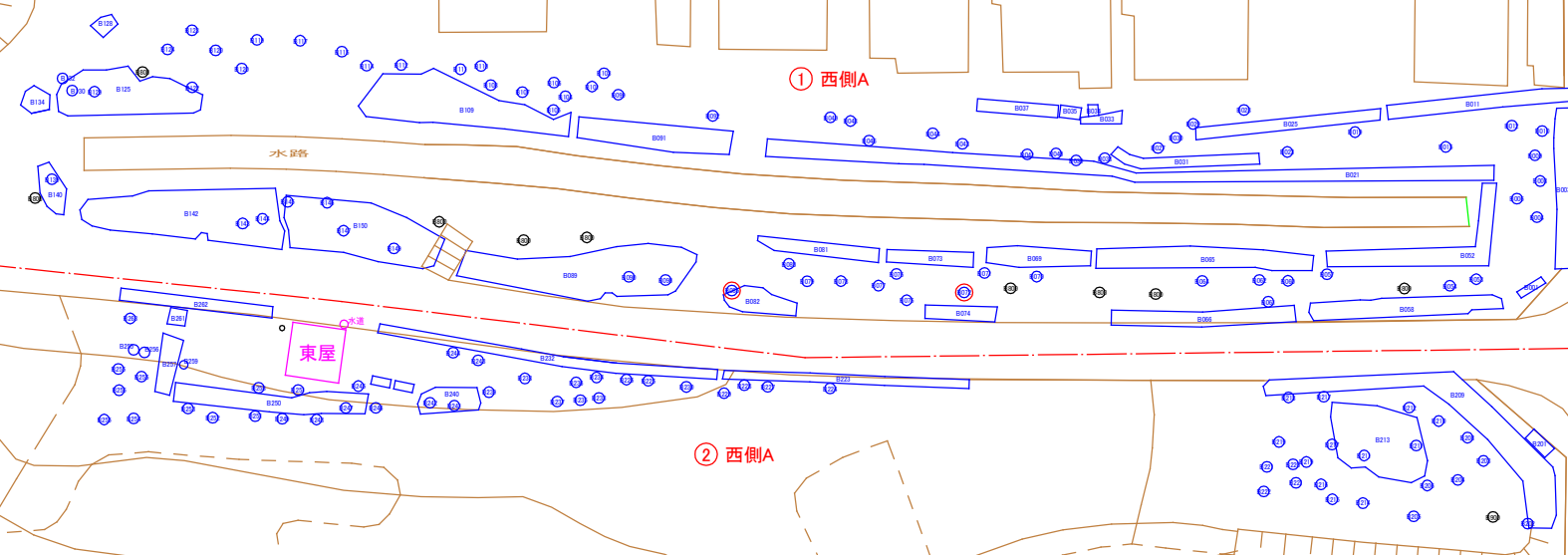
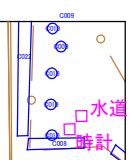
網代漁港緑地管理
大谷海岸 ブロック



緑地番号		緑地種別	
A100	中央緑地	緑地種別	中央緑地
B100	歩道	歩道	歩道
C100	歩道	歩道	歩道
D100	歩道	歩道	歩道
E100	歩道	歩道	歩道
F100	歩道	歩道	歩道
G100	歩道	歩道	歩道
H100	歩道	歩道	歩道
I100	歩道	歩道	歩道
J100	歩道	歩道	歩道
K100	歩道	歩道	歩道
L100	歩道	歩道	歩道
M100	歩道	歩道	歩道
N100	歩道	歩道	歩道
O100	歩道	歩道	歩道
P100	歩道	歩道	歩道
Q100	歩道	歩道	歩道
R100	歩道	歩道	歩道
S100	歩道	歩道	歩道
T100	歩道	歩道	歩道
U100	歩道	歩道	歩道
V100	歩道	歩道	歩道
W100	歩道	歩道	歩道
X100	歩道	歩道	歩道
Y100	歩道	歩道	歩道
Z100	歩道	歩道	歩道

網代漁港緑地管理

西側A ブロック



① 西側A

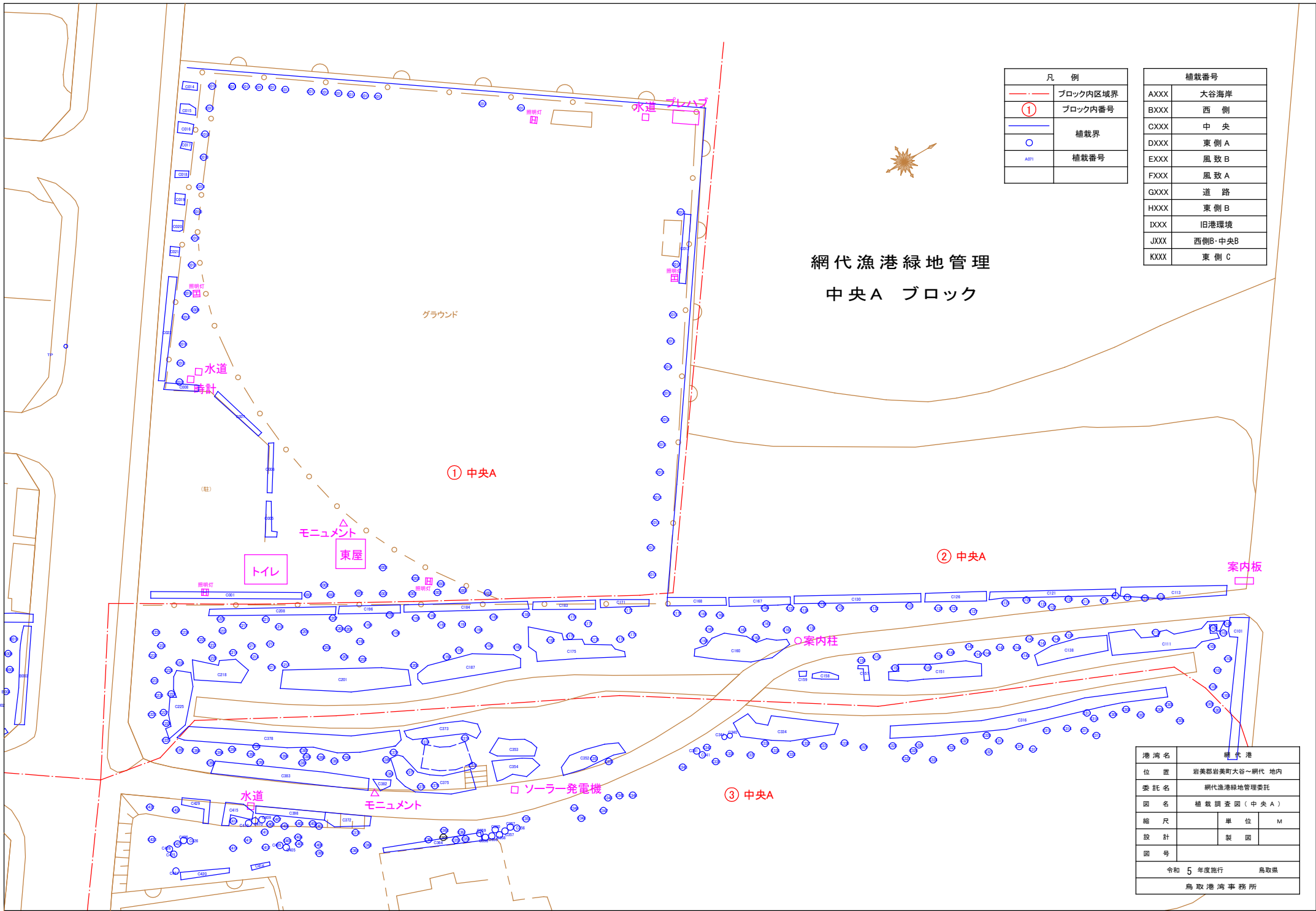
② 西側A

東屋

凡 例	
	ブロック内区域界
	ブロック内番号
	植栽界
	植栽番号
A071	

植栽番号	
AXXX	大谷海岸
BXXX	西 側
CXXX	中 央
DXXX	東 側 A
EXXX	風 致 B
FXXX	風 致 A
GXXX	道 路
HXXX	東 側 B
IXXX	旧港環境
JXXX	西側B・中央B
KXXX	東 側 C

港湾名	網 代 港		
位 置	岩美郡岩美町大谷～網代 地内		
委託名	網代漁港緑地管理委託		
図 名	植栽調査図(西側A)		
縮 尺	単 位	M	
設 計	製 図		
図 号			
令和 5 年度施行 鳥取県			
鳥取港湾事務所			



凡 例	
---	ブロック内区域界
①	ブロック内番号
---	植栽界
○	植栽番号

植栽番号	
AXXX	大谷海岸
BXXX	西 側
CXXX	中 央
DXXX	東 側 A
EXXX	風 致 B
FXXX	風 致 A
GXXX	道 路
HXXX	東 側 B
IXXX	旧港環境
JXXX	西側B-中央B
KXXX	東 側 C

網代漁港緑地管理
中央A ブロック

① 中央A

② 中央A

③ 中央A

港湾名	網 代 港		
位 置	岩美郡岩美町大谷～網代 地内		
委 託 名	網代漁港緑地管理委託		
図 名	植栽調査図(中央A)		
縮 尺	単 位	M	
設 計	製 図		
図 号			
令和 5 年度施行 鳥取県			
鳥取港湾事務所			

網代漁港緑地管理 東側A ブロック



① 東側A

② 東側A

案内板

東屋

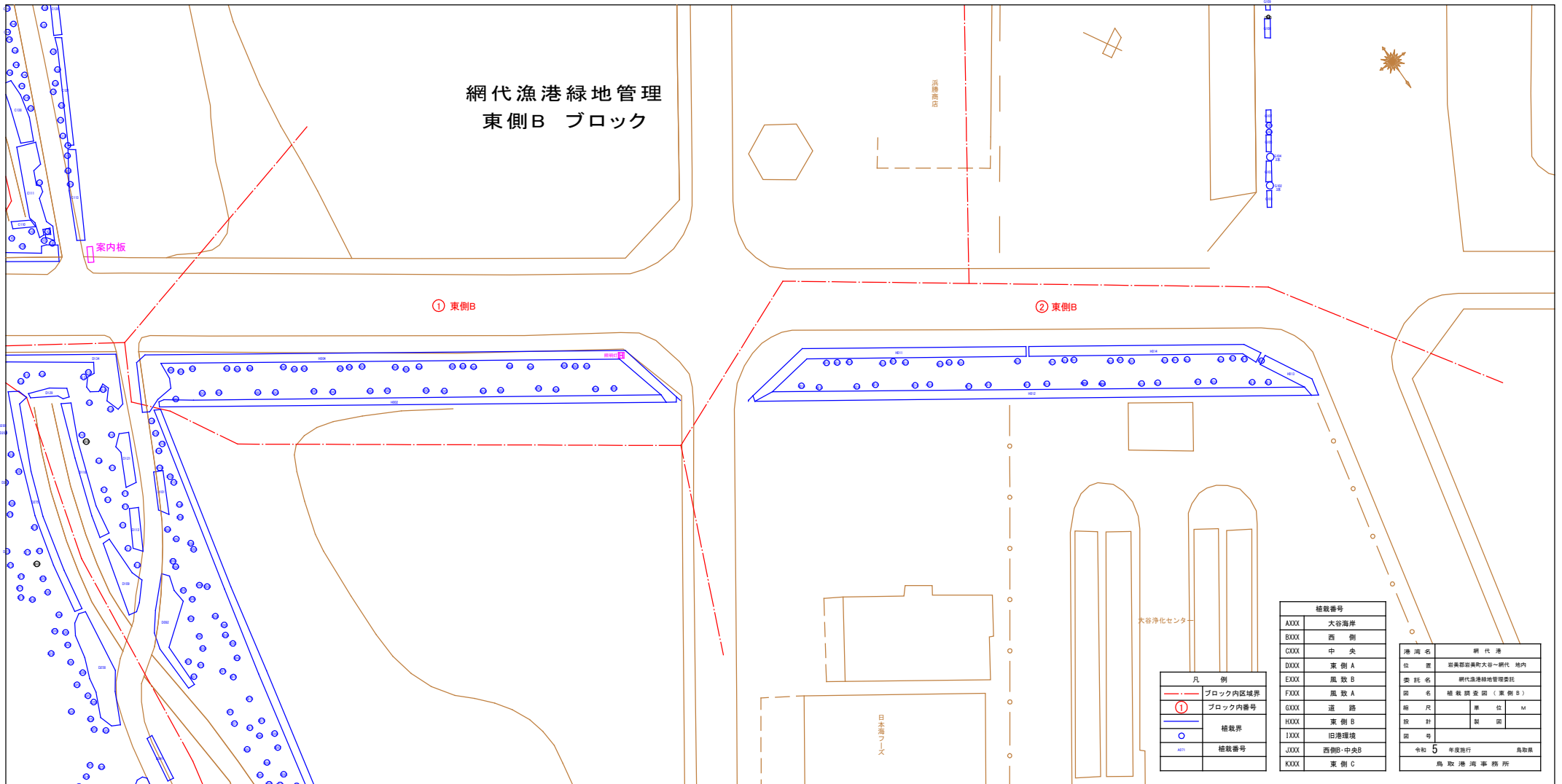
○ ソーラーパネル
○ 水道

凡 例	
---	ブロック内区域界
①	ブロック内番号
○	植栽界
A01	植栽番号

植栽番号	
A000	大谷海岸
B000	西 側
C000	中 央
D000	東 側 A
E000	風 致 B
F000	風 致 A
G000	道 路
H000	東 側 B
I000	旧港環境
J000	西側B-中央B
K000	東 側 C

港 湾 名	網 代 港
位 置	岩美郡岩美町大谷～網代 地内
委 託 名	網代漁港緑地管理委託
園 名	植 栽 園 境 界 (東 側 A)
施 尺	単 位 M
設 計	製 図
園 号	
令和 5 年度施行	鳥 取 県
鳥 取 港 港 務 所	

網代漁港緑地管理 東側B ブロック

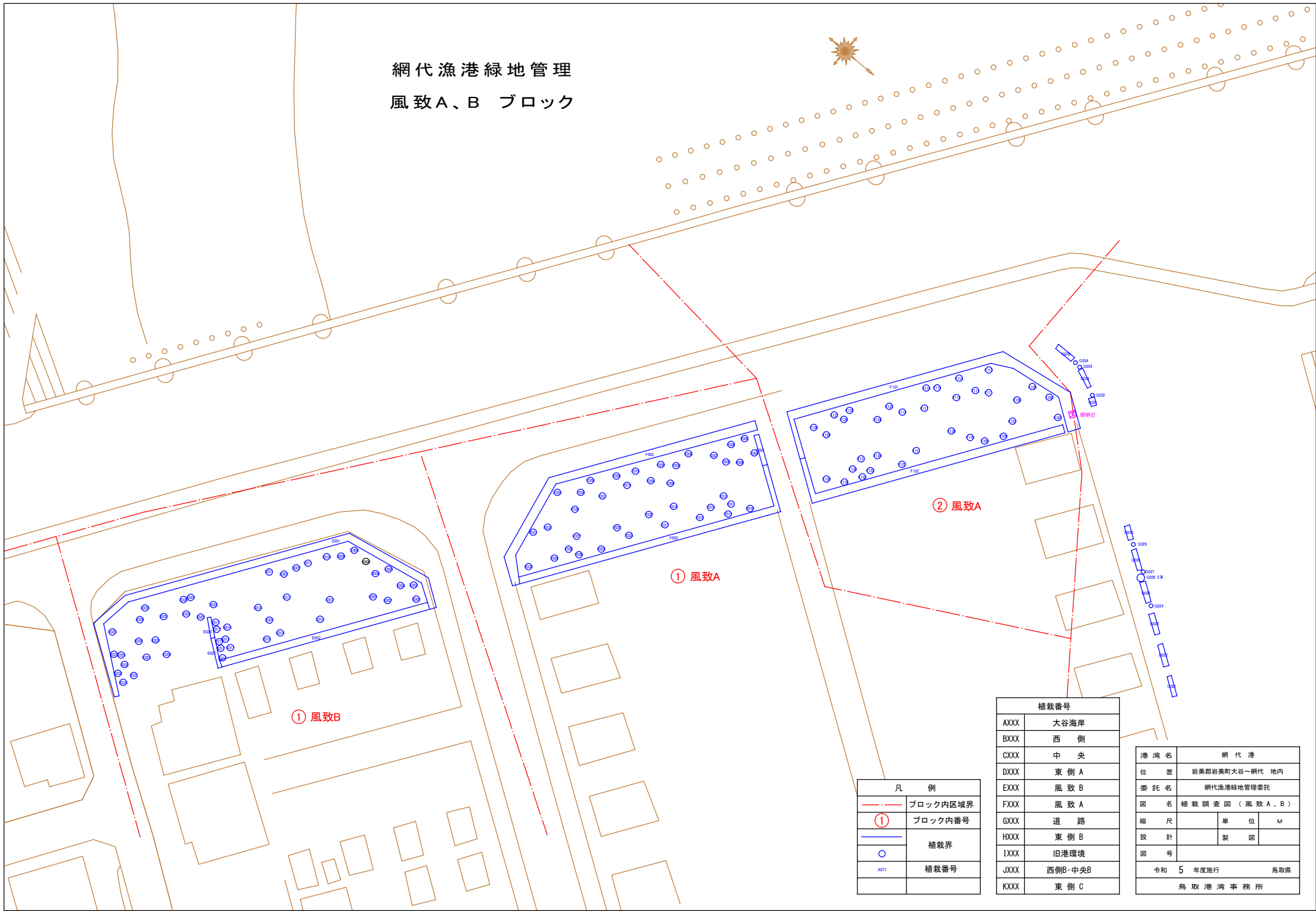


凡 例	
	ブロック内区域界
	ブロック内番号
	植栽界
	植栽番号

植栽番号	
AXXX	大谷海岸
BXXX	西 側
CXXX	中 央
DXXX	東 側 A
EXXX	風 致 B
FXXX	風 致 A
GXXX	道 路
HXXX	東 側 B
IXXX	旧港環境
JXXX	西側B・中央B
KXXX	東 側 C

港 湾 名	網 代 港		
位 置	島根県浜田市大谷～網代 地内		
委 託 名	網代漁港緑地管理委託		
図 名	植栽調査図 (東側B)		
縮 尺	1/500	単 位	M
設 計		製 図	
図 号			
年 度	令和 5 年度	種 別	鳥取県
機 関	鳥 取 港 海 務 所		

網代漁港緑地管理
風致A、B ブロック



凡 例	
	ブロック内区域界
	ブロック内番号
	植栽界
	植栽番号
A071	

植栽番号	
AXXX	大谷海岸
BXXX	西 側
CXXX	中 央
DXXX	東 側 A
EXXX	風 致 B
FXXX	風 致 A
GXXX	道 路
HXXX	東 側 B
IXXX	旧港環境
JXXX	西側B-中央B
KXXX	東 側 C

港湾名	網 代 港		
位 置	岩美郡岩美町大谷～網代 地内		
委 託 名	網代漁港緑地管理委託		
図 名	植栽調査図（風致A、B）		
縮 尺	単 位	M	
設 計	製 図		
図 号			
令 和	5 年度施行	鳥取県	
鳥取港湾事務所			

網代漁港緑地管理

旧港環境 ブロック

網代漁港



凡 例	
—	ブロック内区域界
①	ブロック内番号
—	植栽界
○	植栽番号

植栽番号	
AXXX	大谷海岸
BXXX	西 側
CXXX	中 央
DXXX	東 側 A
EXXX	風 致 B
FXXX	風 致 A
GXXX	道 路
HXXX	東 側 B
DXXX	旧港環境
JXX	西側B・中央B
KXX	東 側 C

港湾名	網 代 港		
位 置	岩美郡岩美町大谷～網代 地内		
委 託 名	網代漁港緑地管理委託		
園 名	植 栽 調 査 園 (旧 港 環 境)		
縮 尺	縮 尺	M	
設 計	製 図		
図 号			
令和 5 年度施行	鳥取県		
鳥 取 港 港 務 所			

網代漁港緑地管理
西側B・中央B ブロック



① 西側B

① 中央B

凡 例	
	ブロック内区域界
①	ブロック内番号
	植栽界
	植栽番号
A071	

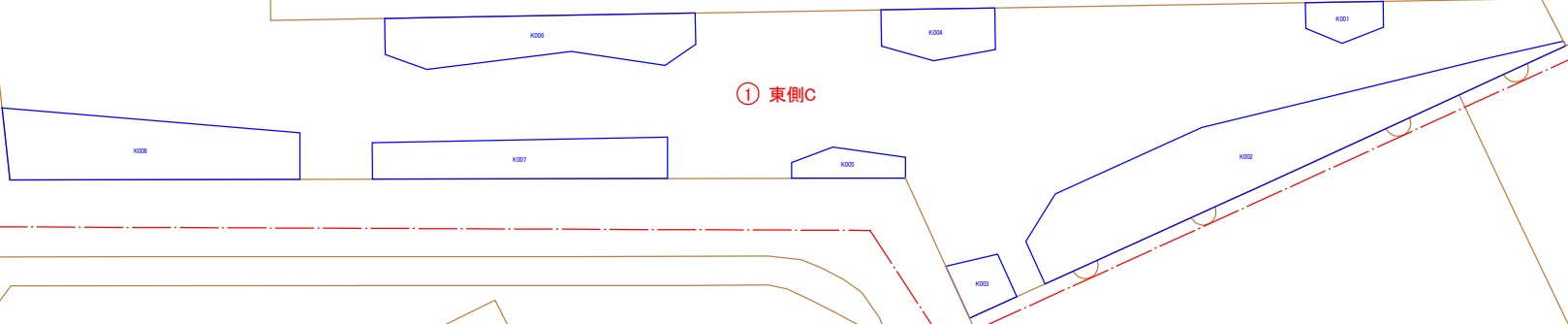
植栽番号	
AXXX	大谷海岸
BXXX	西 側
CXXX	中 央
DXXX	東 側 A
EXXX	風 致 B
FXXX	風 致 A
GXXX	道 路
HXXX	東 側 B
IXXX	旧港環境
JXXX	西側B・中央B
KXXX	東 側 C

港湾名	網 代 港		
位 置	岩美郡岩美町大谷～網代 地内		
委 託 名	網代漁港緑地管理委託		
図 名	植栽調査図(西側B・中央B)		
縮 尺	単 位	M	
設 計	製 図		
図 号			
令和 5 年度施行 鳥取県			
鳥取港湾事務所			

網代漁港緑地管理
東側C ブロック



① 東側C



凡 例	
	ブロック内区域界
①	ブロック内番号
	植栽界
	植栽番号
A071	

植栽番号	
AXXX	大谷海岸
BXXX	西 側
CXXX	中 央
DXXX	東 側 A
EXXX	風 致 B
FXXX	風 致 A
GXXX	道 路
HXXX	東 側 B
IXXX	旧港環境
JXXX	西側B-中央B
KXXX	東 側 C

港湾名	網 代 港		
位 置	岩美郡岩美町大谷～網代 地内		
委 託 名	網代漁港緑地管理委託		
図 名	植栽調査図（東側C）		
縮 尺	単 位	M	
設 計	製 図		
図 号			
令和 5 年度施行		鳥取県	
鳥 取 港 湾 事 務 所			