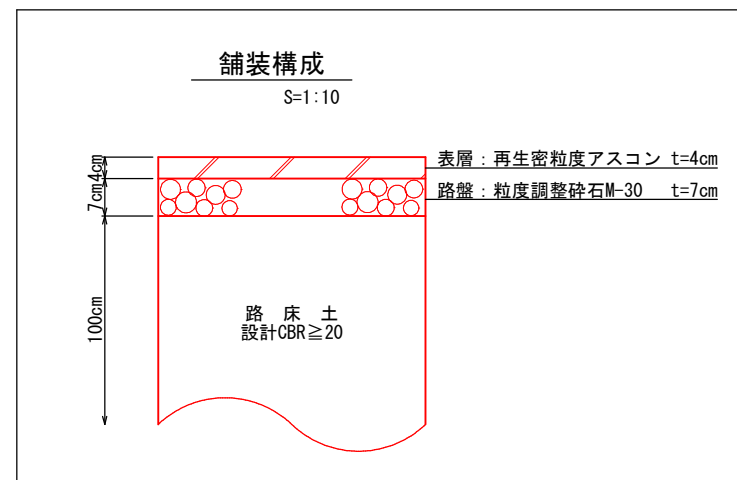
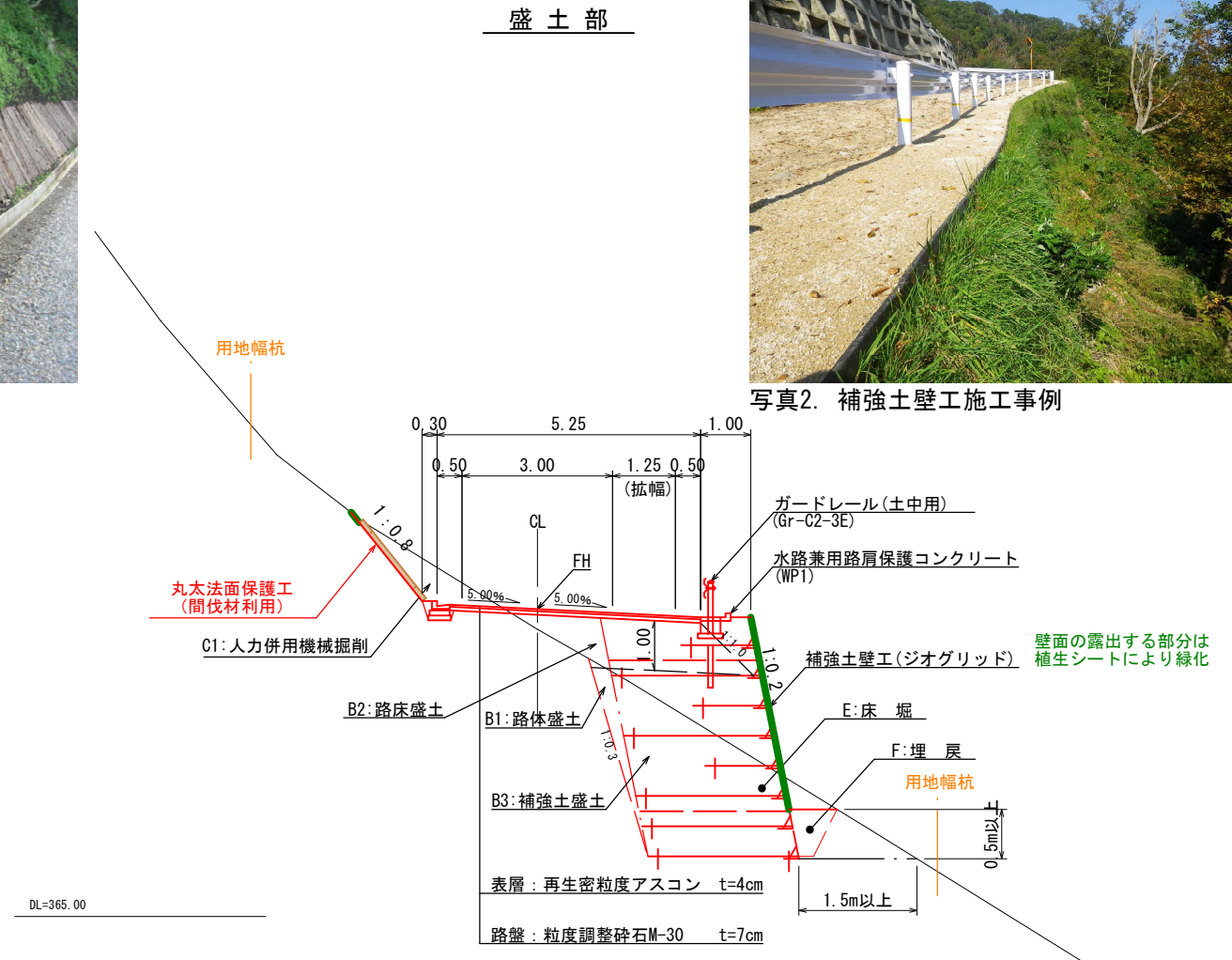
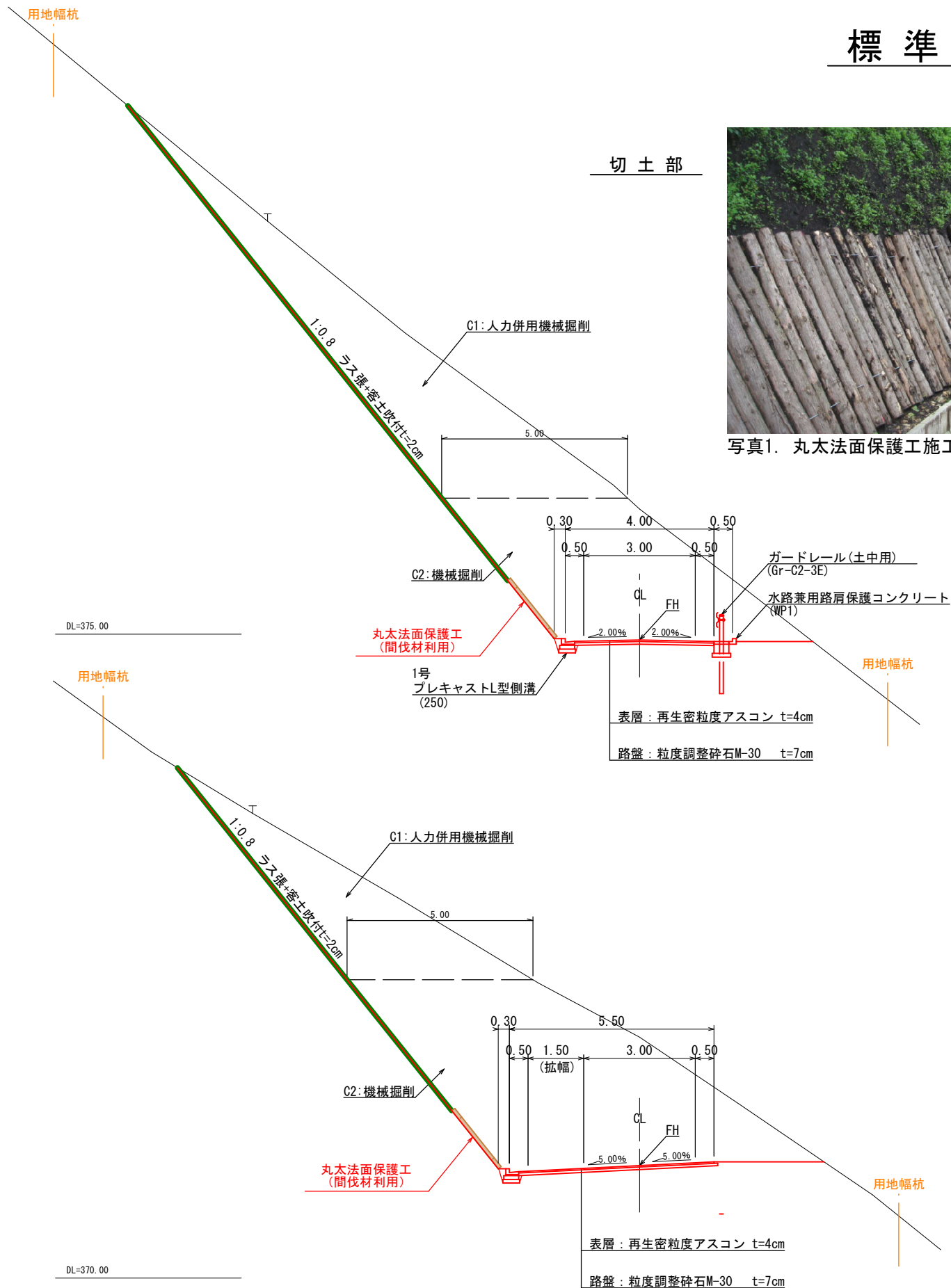
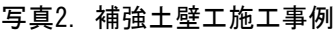
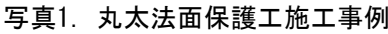


S=1 : 100



注1) 舗装厚については、設計CBR20を想定しているが、別途CBR調査を行い決定する必要がある。

注2) 切土面勾配については、土砂を想定しているが、地山条件に相違が生じた場合は、協議を行うこと。  
また、切土面保護工は、施工時の土質状況、土壌硬度、礫の有無等の状況により変更が必要である。

路 線 名	桑原河内線(小畑工区)		事 業 名	林道開設事業	
林道区分	森林基幹道	級別区分	2 級	設計速度	20 km/h
年 度	平成	年度	施行主体	鳥	取 県
名 称	標 準 断 面 図 葉 中 番				
施 行 地	鳥取県 鳥取市 青谷町 小畑				
縮 尺	S=1:100	審 査 者		設 計 者	