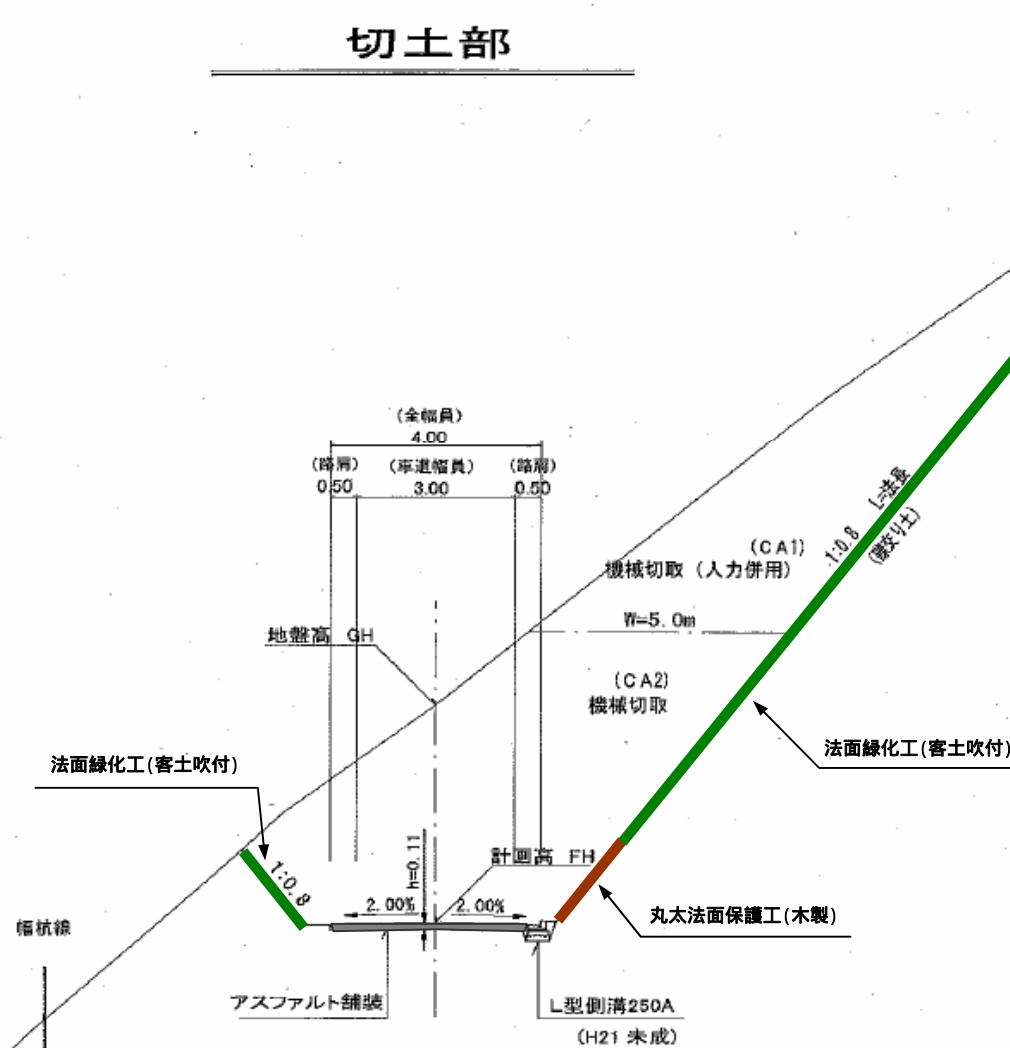


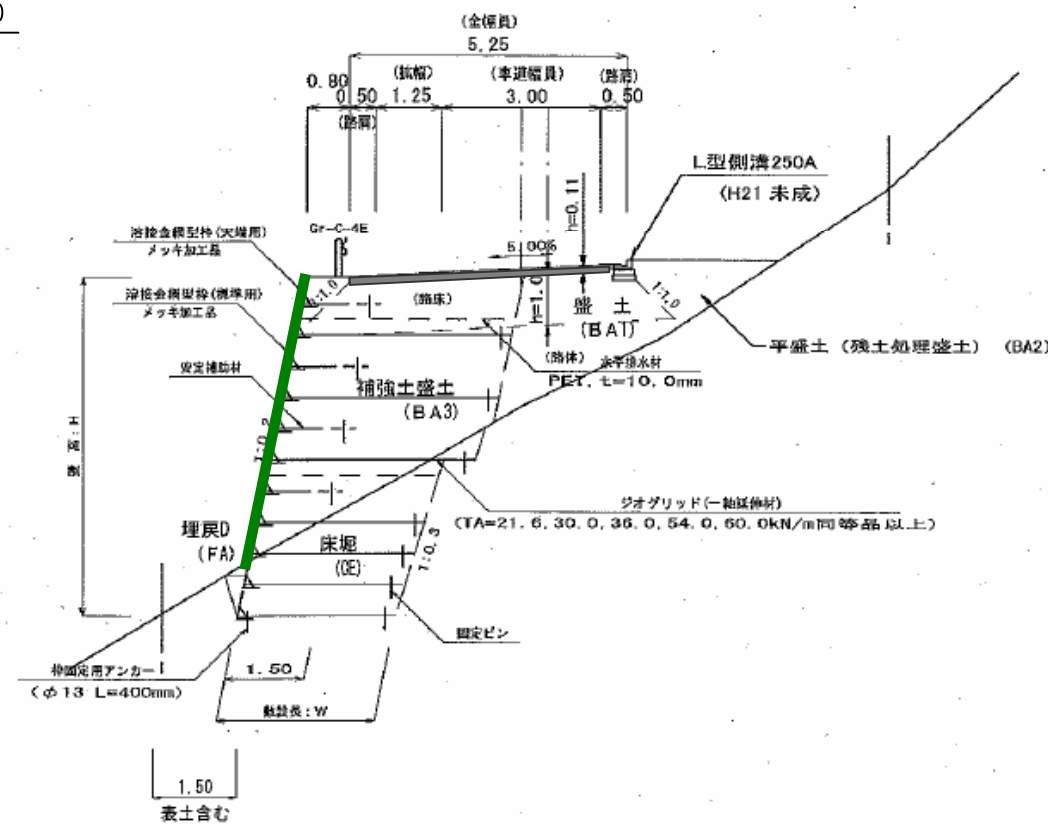
# 標準断面図

S=1:100

## 切土部



## 補強土壁標準断面図



## 施工事例(補強土壁工)

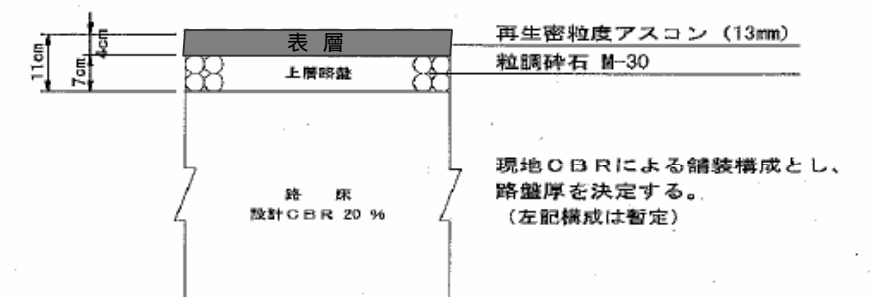


## 施工事例(丸太法面保護工)



## 舗装構成

S=1:10



路線名	桑原河内(小畑工区)	事業名	民有林林道 事業
林道区分	森林基幹道	級別区分	2 級
年度	平成 21 年度	施行主体	鳥取県
名称	標準断面図	桑中	番
施行地	鳥取県 鳥取市青谷町 小畑		
縮尺	1:100	審査者	設計者