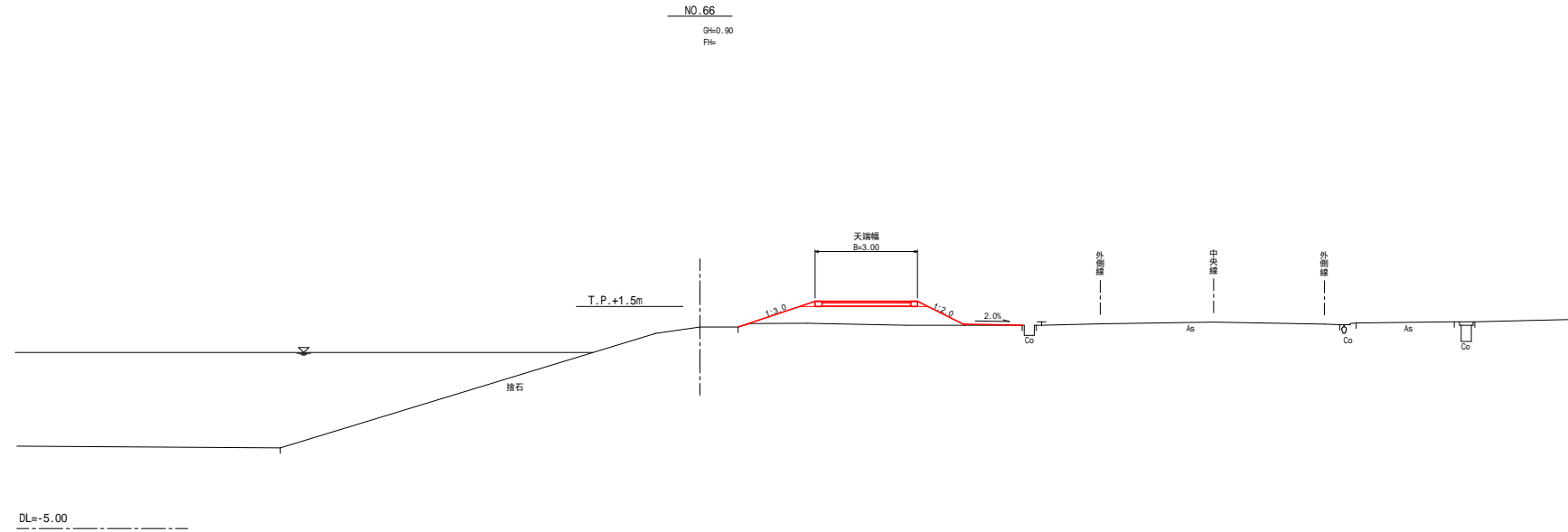
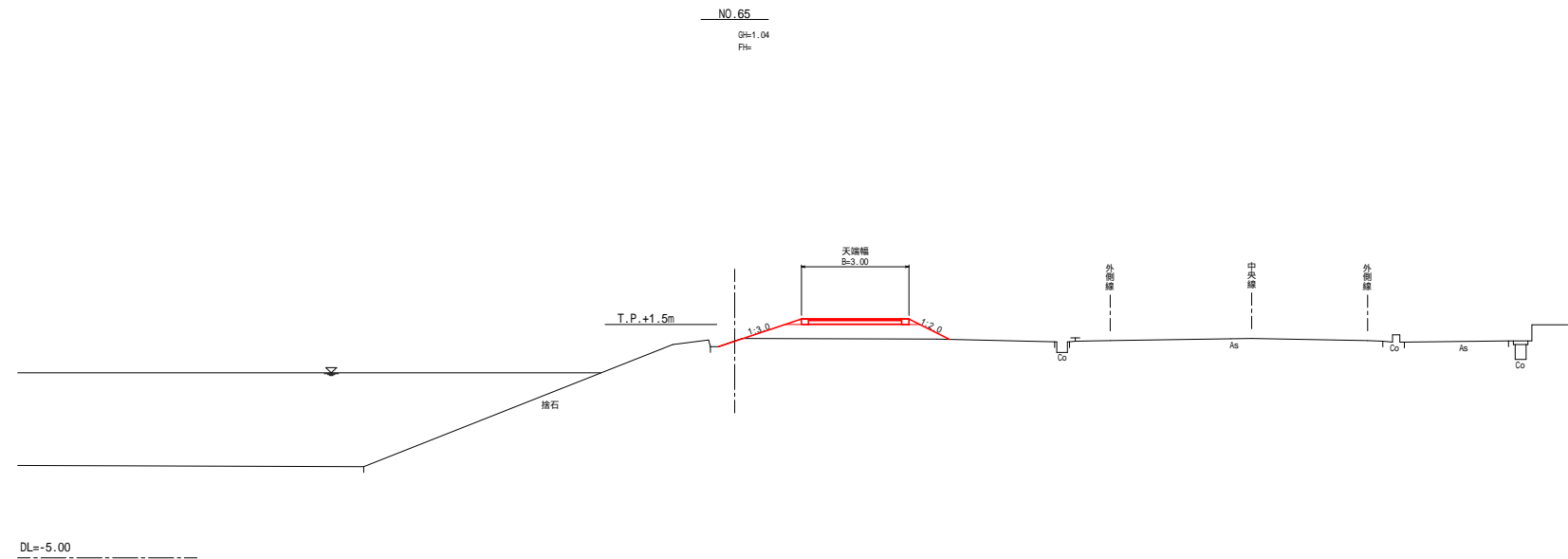


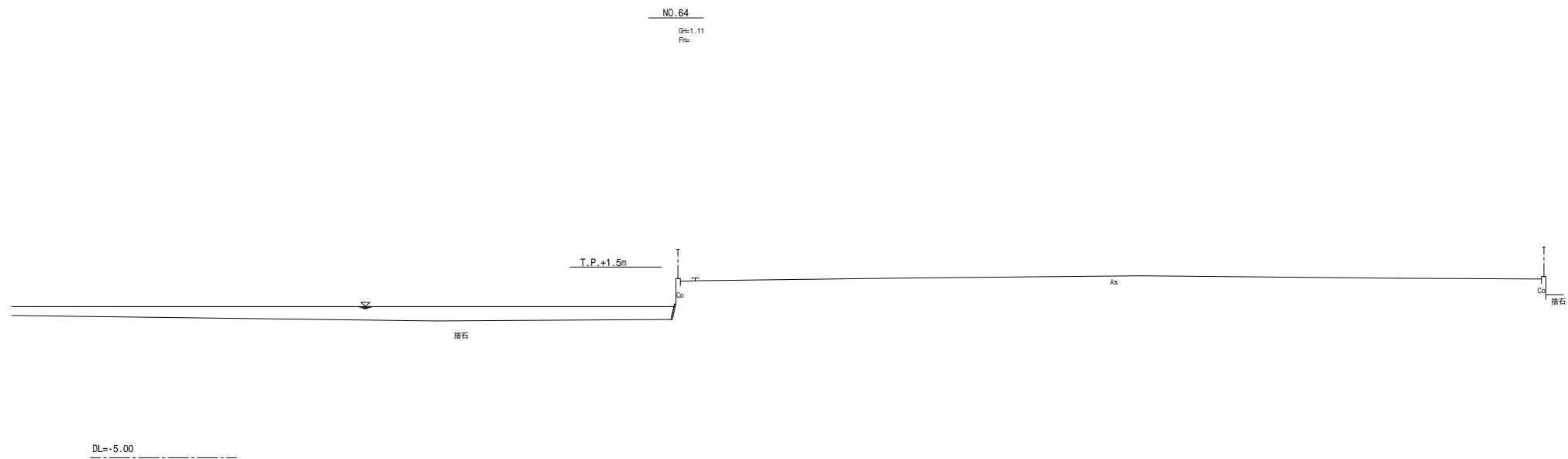
D=25.00



D=25.00



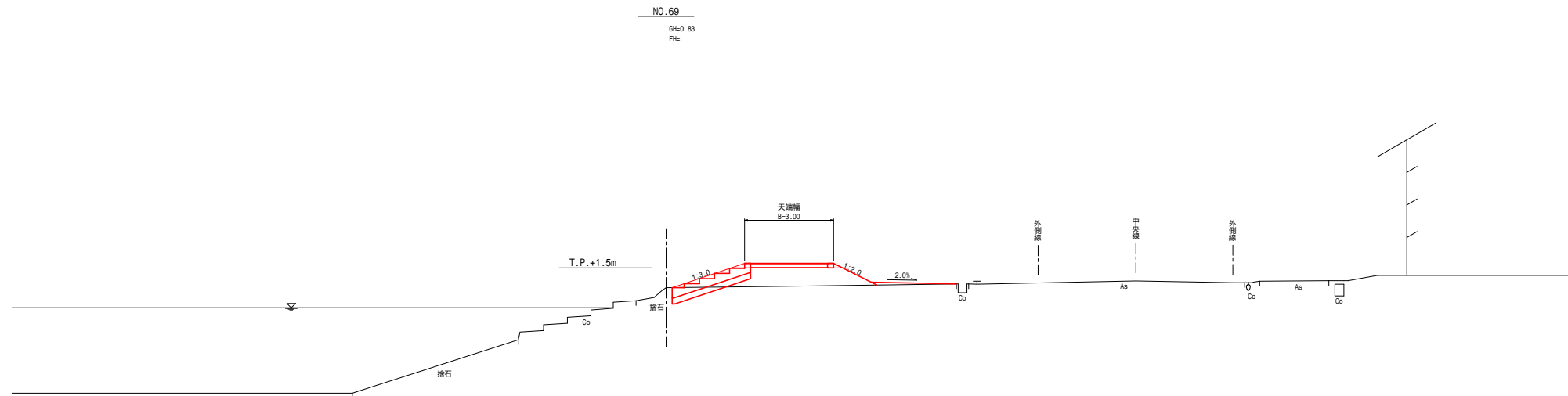
D=25.00



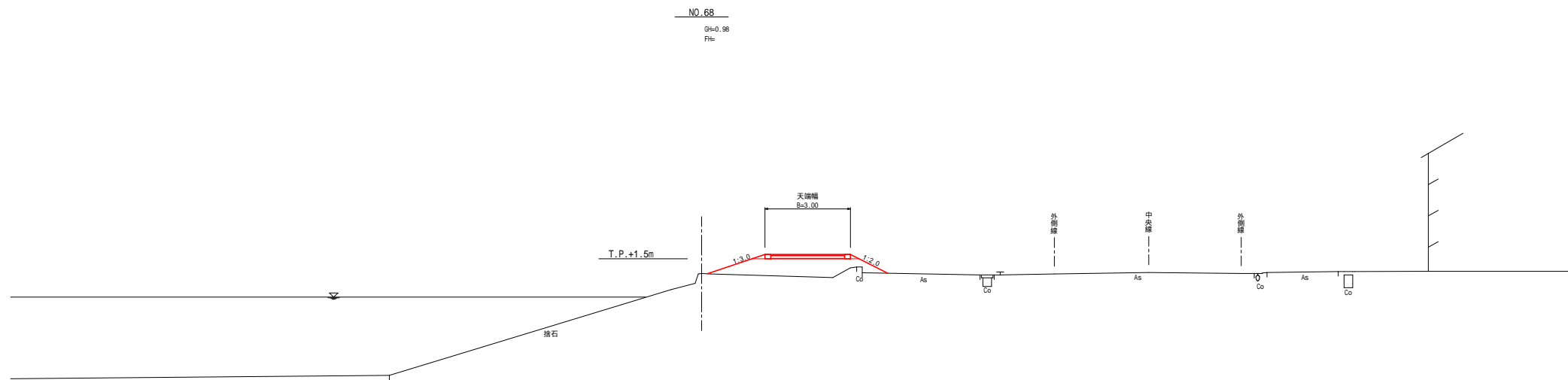
NO. 64 ~ NO. 66

河川名	橋津川水系 東郷池		
東郷池改修工事			
図名	横断面図 (1/9)		
位置	東伯郡湯梨浜町松崎～引地		
縮尺	1:100	単位	M
図号	全 12	葉中の内	4
平成	年度施行	鳥取県	
中部総合事務所 県土整備局			

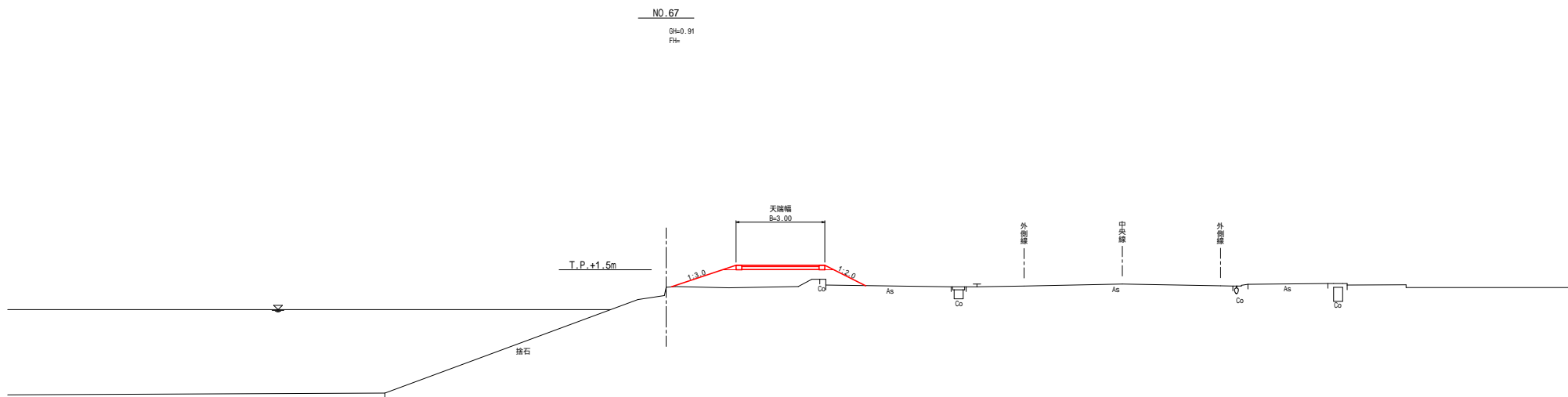
D=25.00



D=25.00



D=25.00

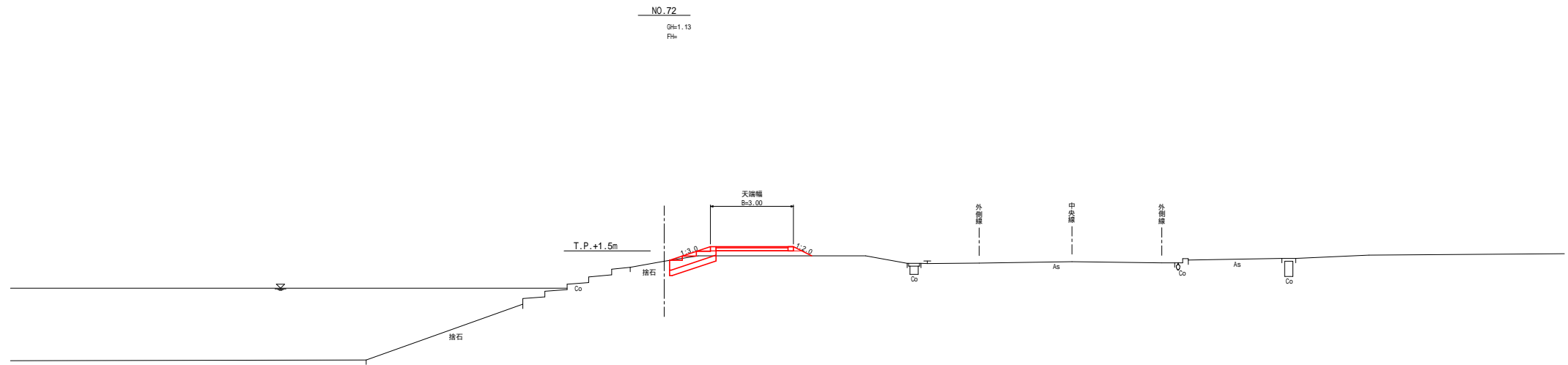


DL=-5.00

NO.67～NO.69

河川名	橋津川水系 東郷池		
東郷池改修工事			
図名	横断面図（2/9）		
位置	東伯郡湯梨浜町松崎～引地		
縮尺	1:100	単位	M
図号	全 12	葉中の内	5
平成	年度施行	鳥 取 県	
中部総合事務所 県土整備局			

D=25.00

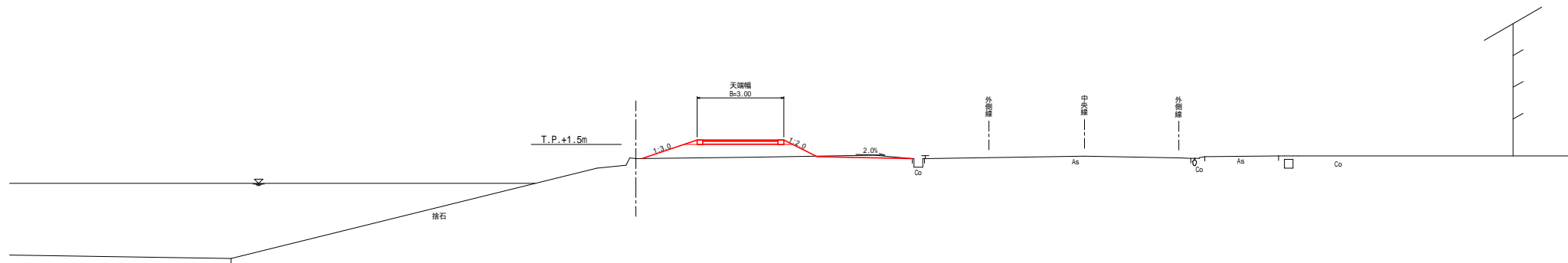


D=25.00

DL=-5.00

NO. 72  
Gt=1.13  
Fts

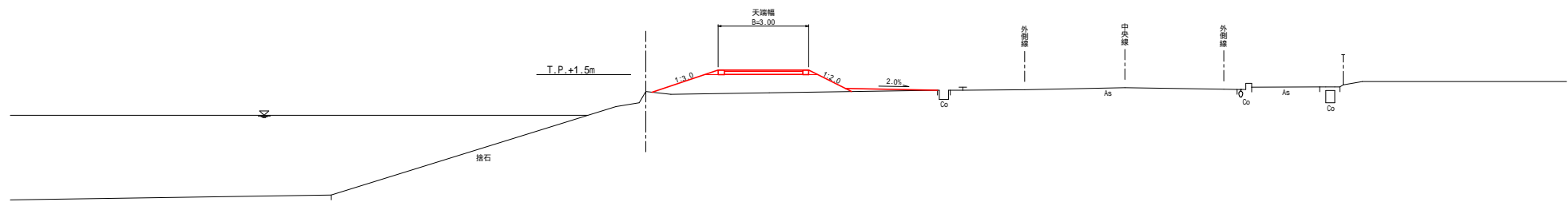
NO. 71  
Gt=1.01  
Fts



D=25.00

DL=-5.00

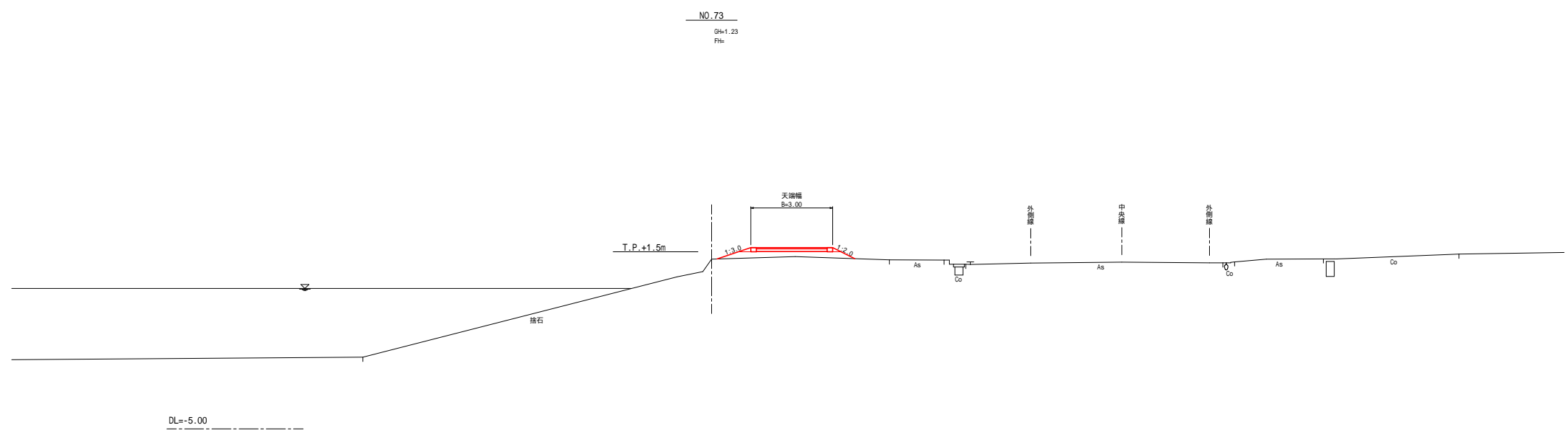
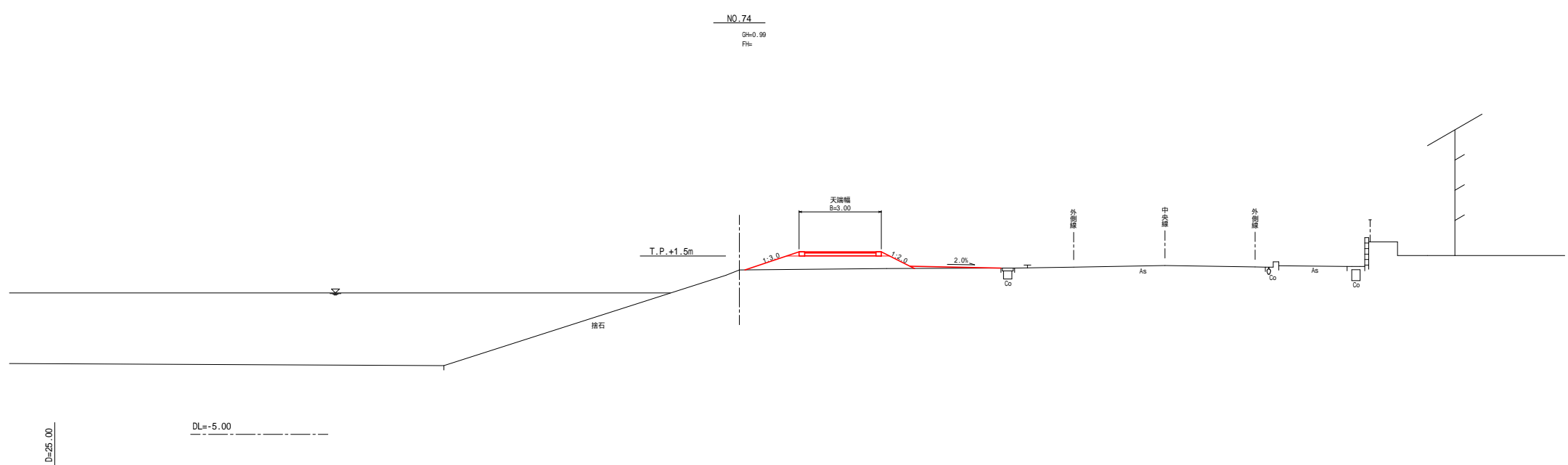
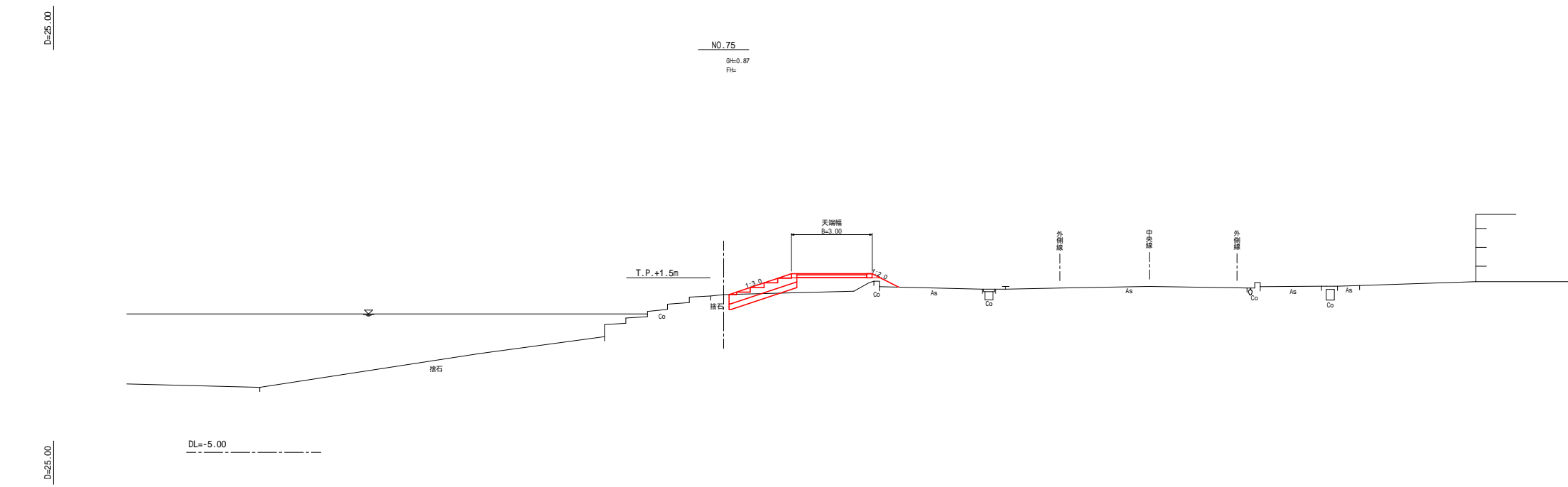
NO. 70  
Gt=0.94  
Fts



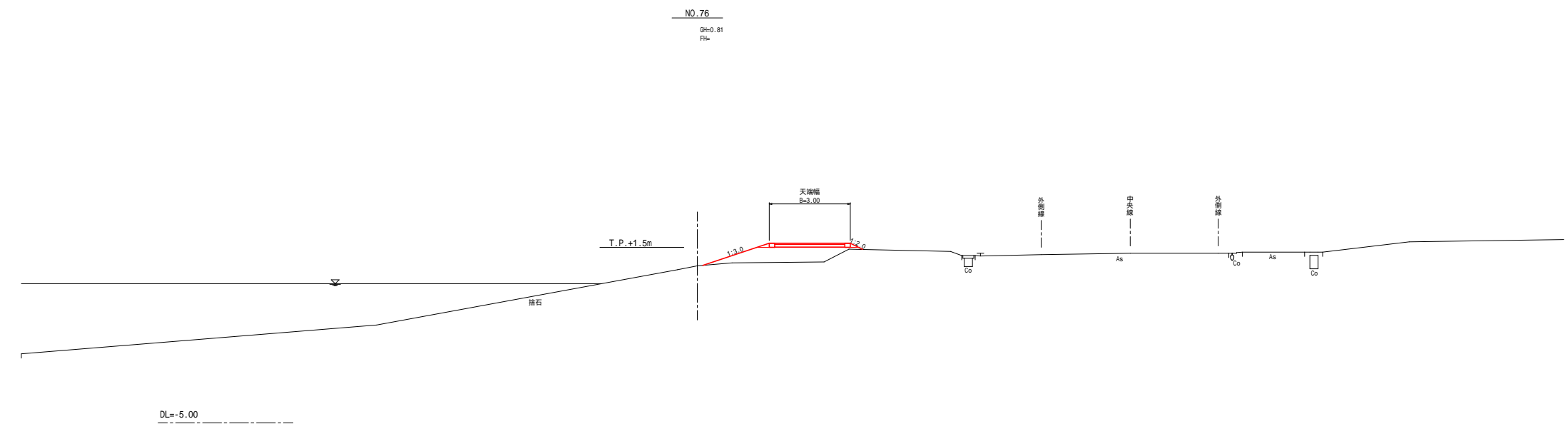
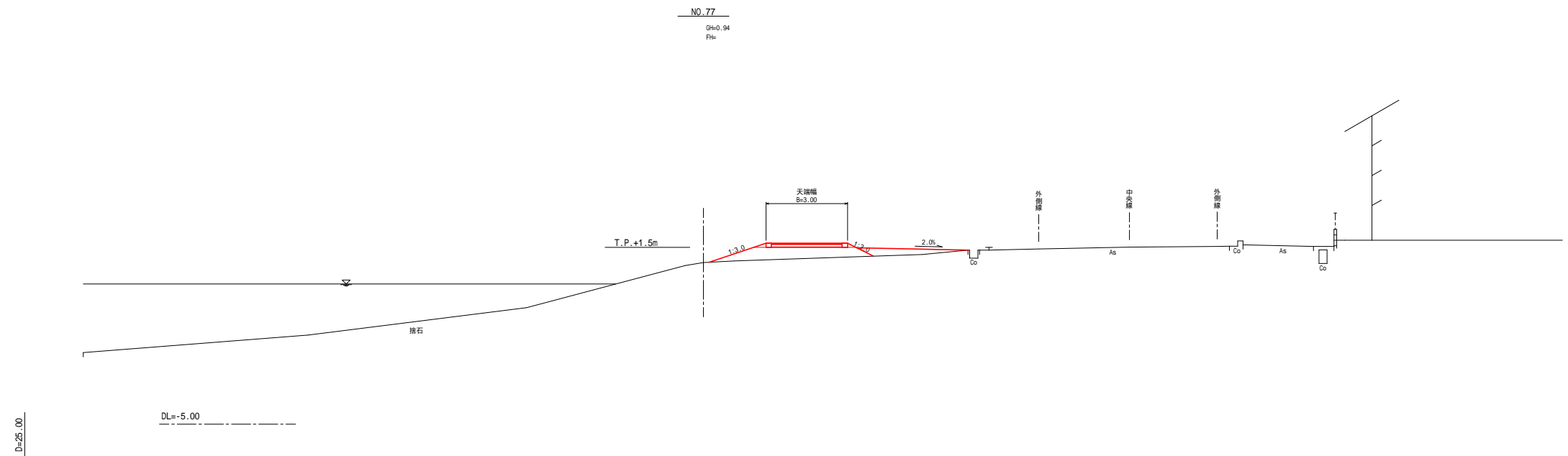
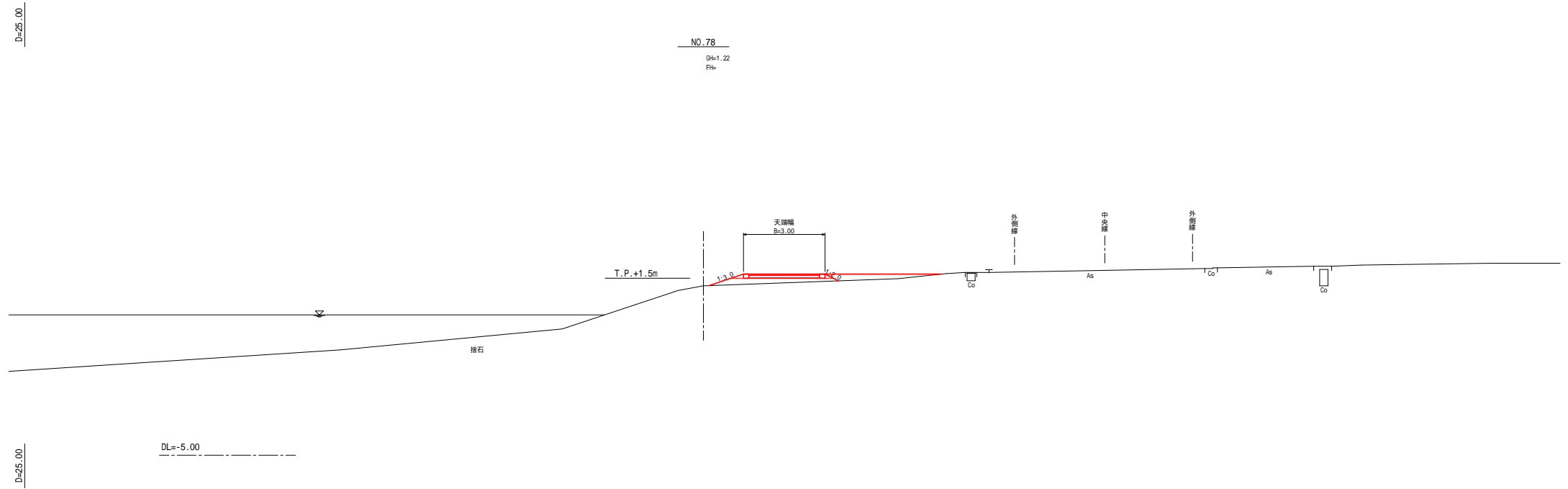
DL=-5.00

NO. 70 ~ NO. 72

河 川 名	橋津川水系 東郷池		
東郷池改修工事			
図 名	横断面図 (3/9)		
位 置	東伯郡湯梨浜町松崎～引地		
縮 尺	1:100	単 位	M
図 号	全 12	葉中の内	6
平成	年度施行	鳥 取 県	
中部総合事務所 県土整備局			



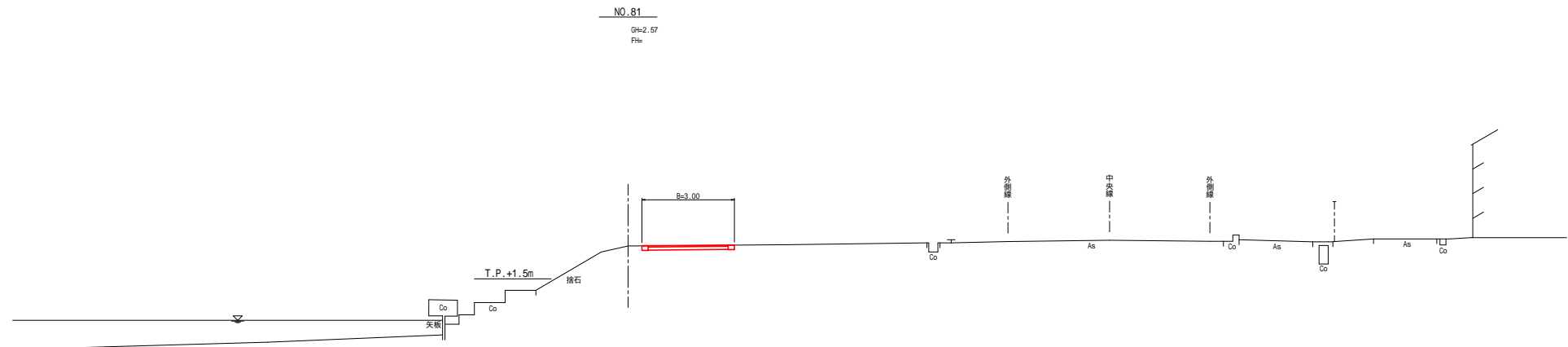
NO.73～NO.75			
河 川 名	橋 津 川 水 系    東 郷 池		
東 郷 池 改 修 工 事			
図   名	横 断 面 図   ( 4 / 9 )		
位   置	東伯郡湯梨浜町松崎～引地		
縮   尺	1:100	単   位	M
図   号	全   12	葉中の内	7
平成	年度施行	鳥   取   県	
中部総合事務所    県土整備局			



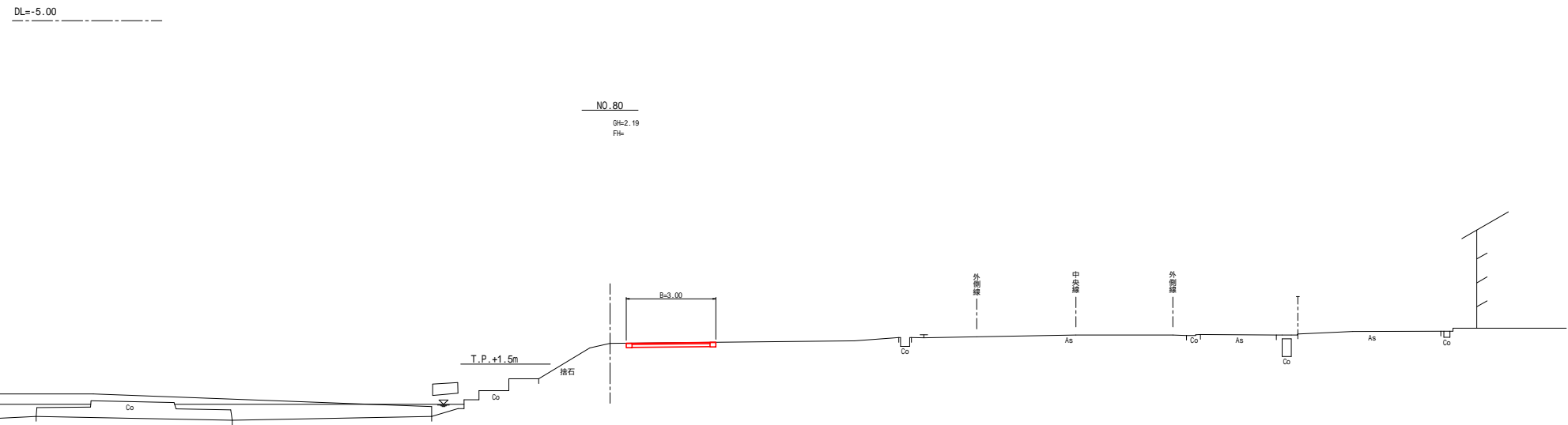
NO.76～NO.78

河川名	橋津川水系 東郷池		
東郷池改修工事			
図名	横断面図（5/9）		
位置	東伯郡湯梨浜町松崎～引地		
縮尺	1:100	単位	M
図号	全 12	葉中の内	8
平成	年度施行	鳥取県	
中部総合事務所		県土整備局	

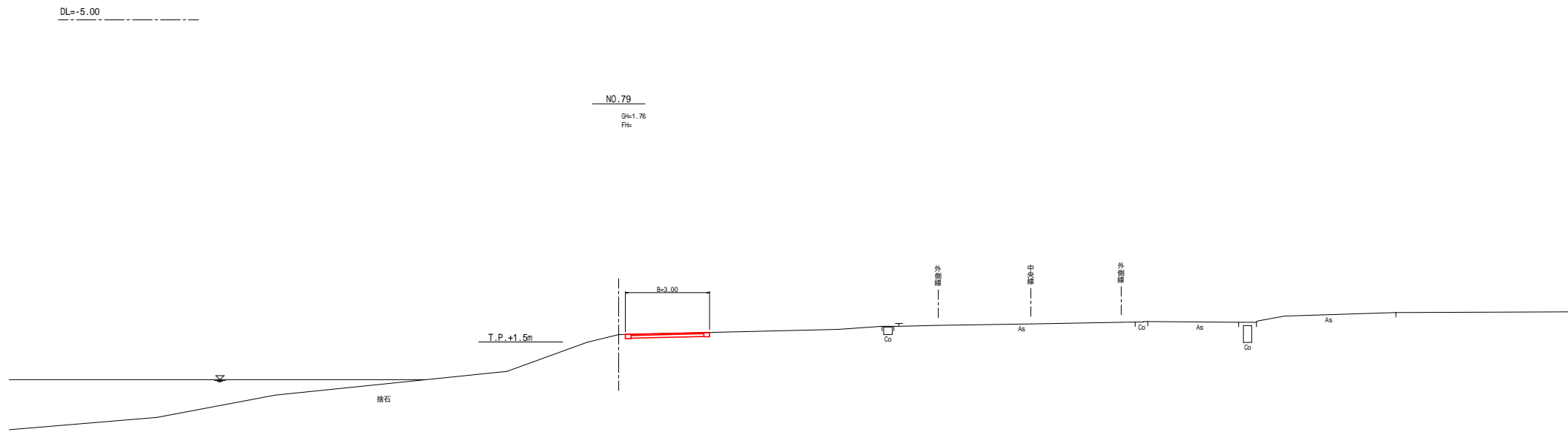
D=25.00



D=25.00

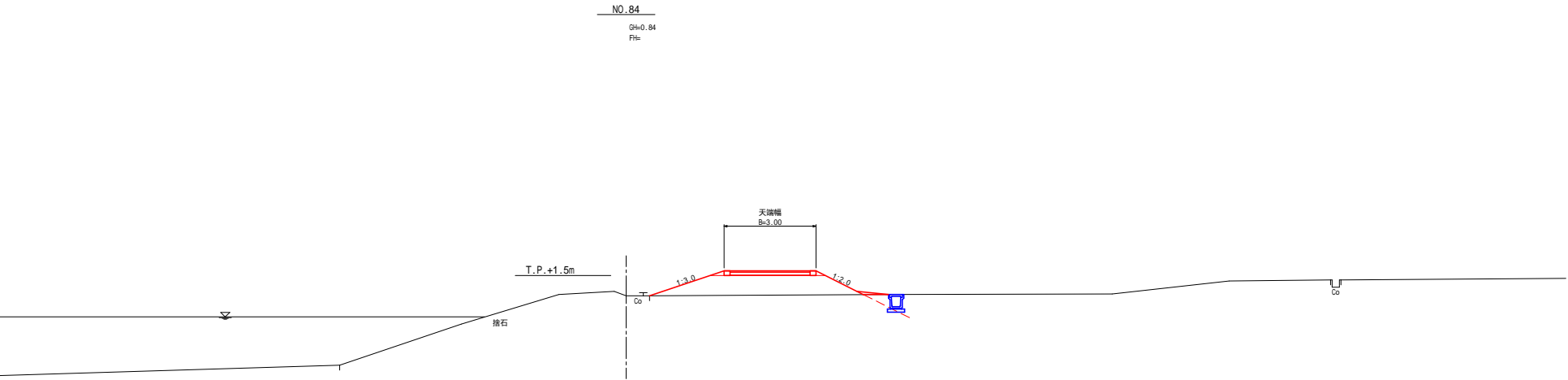


D=25.00

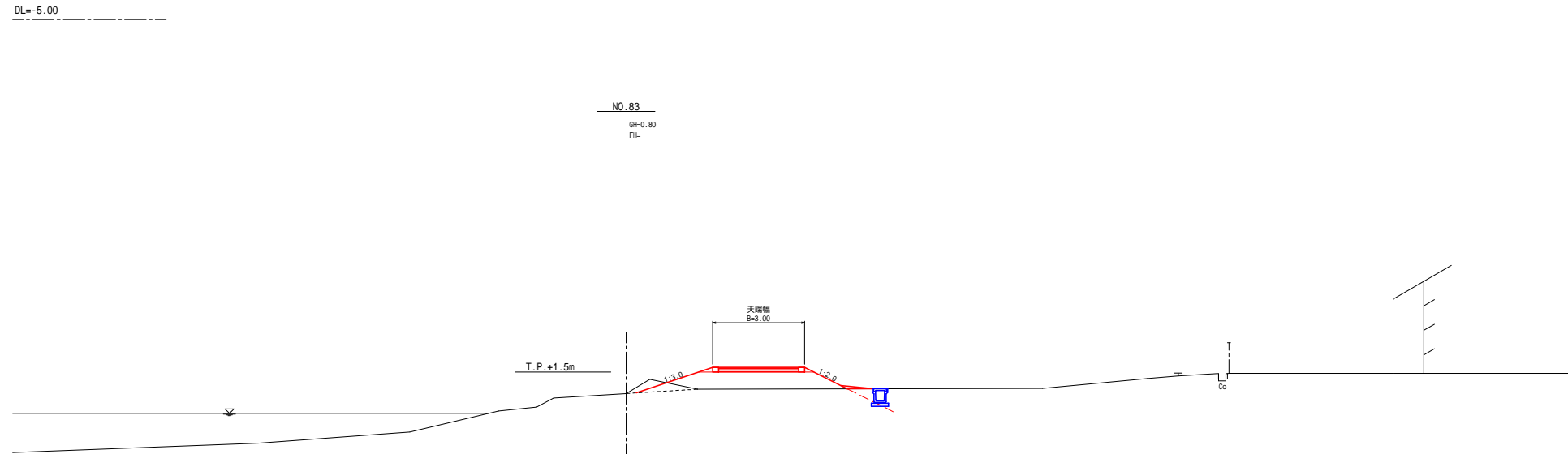


NO.79～NO.81			
河川名	橋津川水系 東郷池		
東郷池改修工事			
図名	横断面図 (6/9)		
位置	東伯郡湯梨浜町松崎～引地		
縮尺	1:100	単位	M
図号	全 12	葉中の内	9
平成	年度施行	鳥取県	
中部総合事務所		県土整備局	

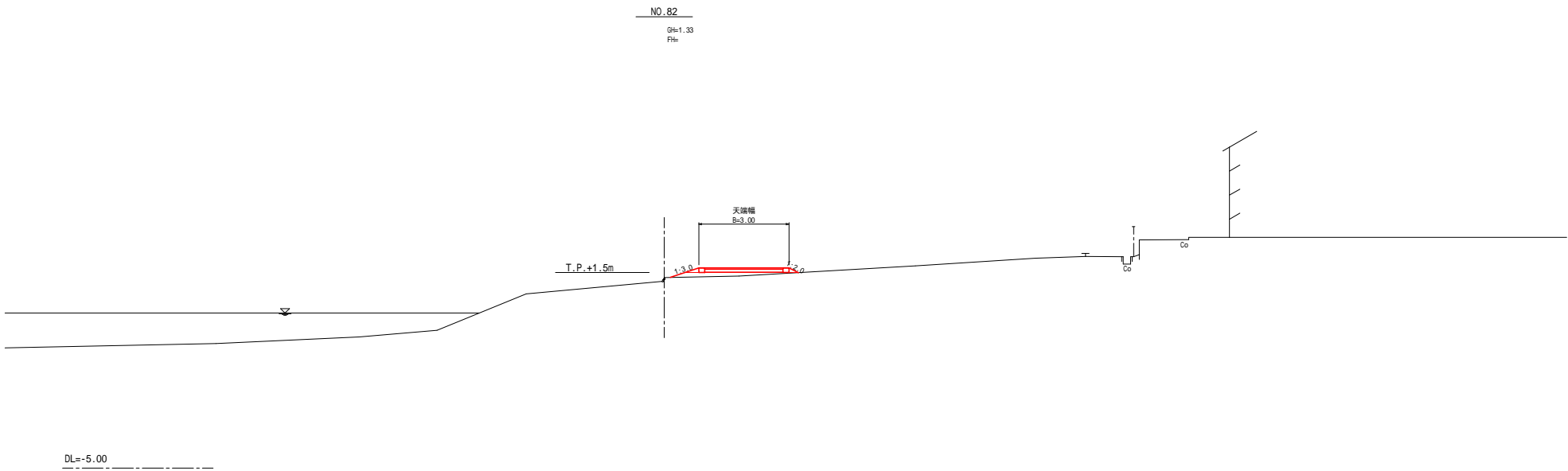
D=25.00



D=25.00



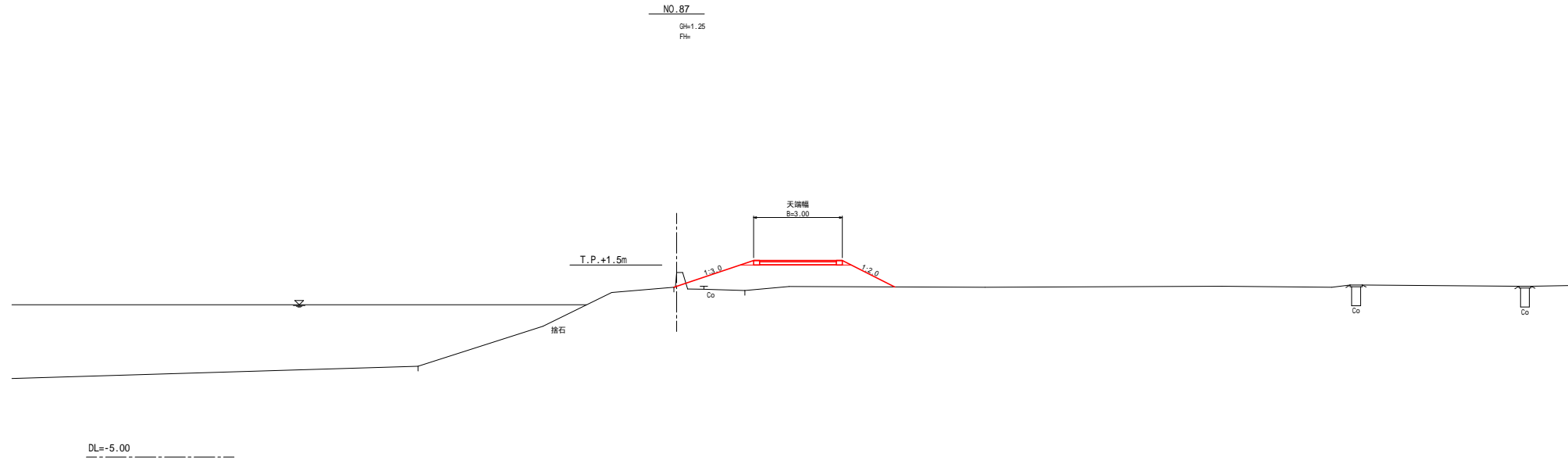
D=25.00



NO. 82 ~ NO. 84

河川名		橋津川水系		東郷池	
東郷池改修工事					
図名		横断面図（7/9）			
位置		東伯郡湯梨浜町松崎～引地			
縮尺		1:100	単位		M
図号		全 12		葉中の内 10	
平成		年度施行		鳥取県	
中部総合事務所			県土整備局		

D=25.00

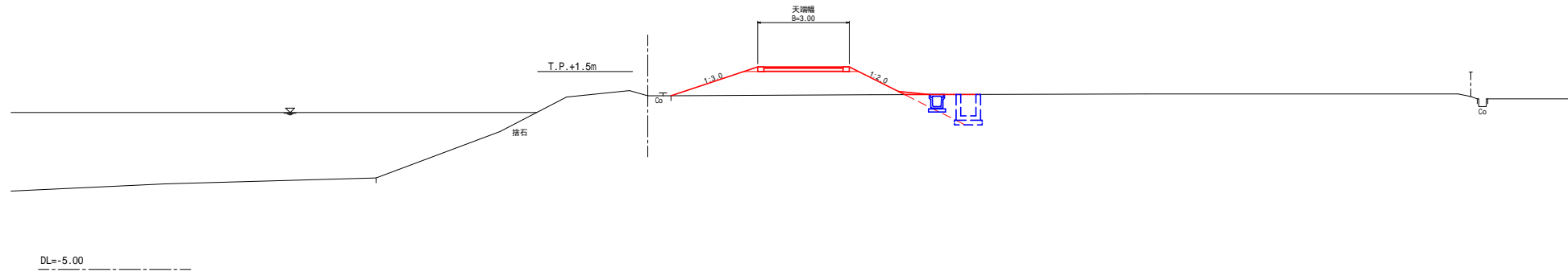


D=25.00

DL=-5.00

NO. 87  
Gt=1.25  
Fts

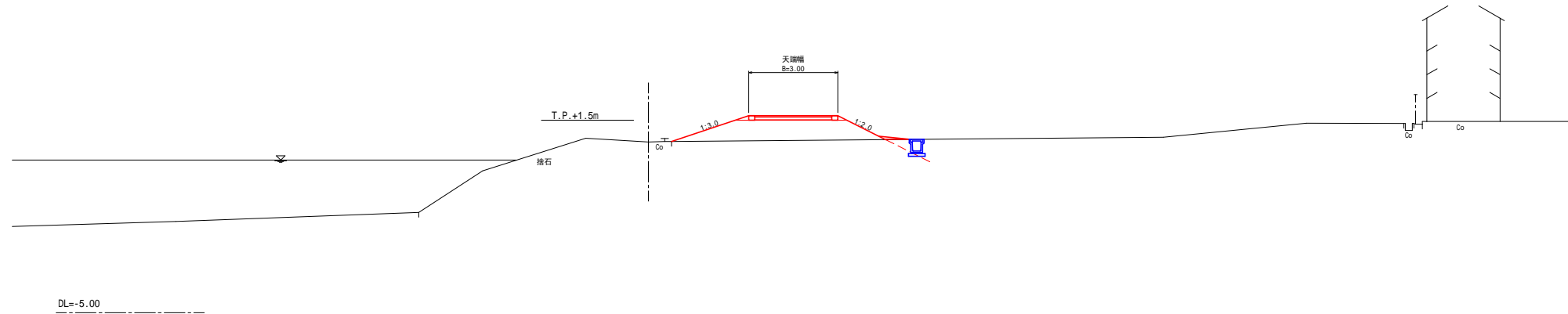
NO. 86  
Gt=0.70  
Fts



D=25.00

DL=-5.00

NO. 85  
Gt=0.76  
Fts

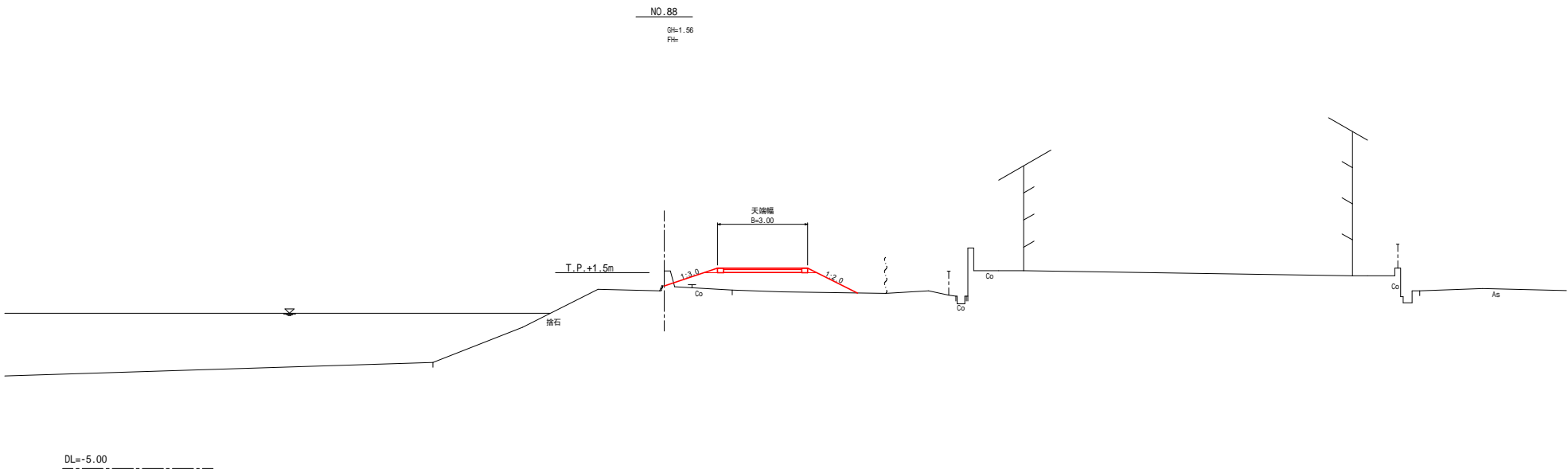


DL=-5.00

NO. 85 ~ NO. 87

河 川 名	橋 津 川 水 系 東 郷 池		
東 郷 池 改 修 工 事			
図 名	横 断 面 図 ( 8 / 9 )		
位 置	東 伯 郡 湯 梨 浜 町 松 崎 ~ 引 地		
縮 尺	1:100	単 位	M
図 号	全 12	葉 中 の 内	11
平 成	年 度 施 行		鳥 取 県
中 部 総 合 事 務 所 県 土 整 備 局			





NO. 88

河 川 名		橋津川水系 東郷池		
東郷池改修工事				
図 名		横断面図 ( 9 / 9 )		
位 置		東伯郡湯梨浜町松崎～引地		
縮 尺		1:100	単 位	M
図 号		全 12	葉中の内	12
平成		年度施行		鳥 取 県
		中部総合事務所 県土整備局		