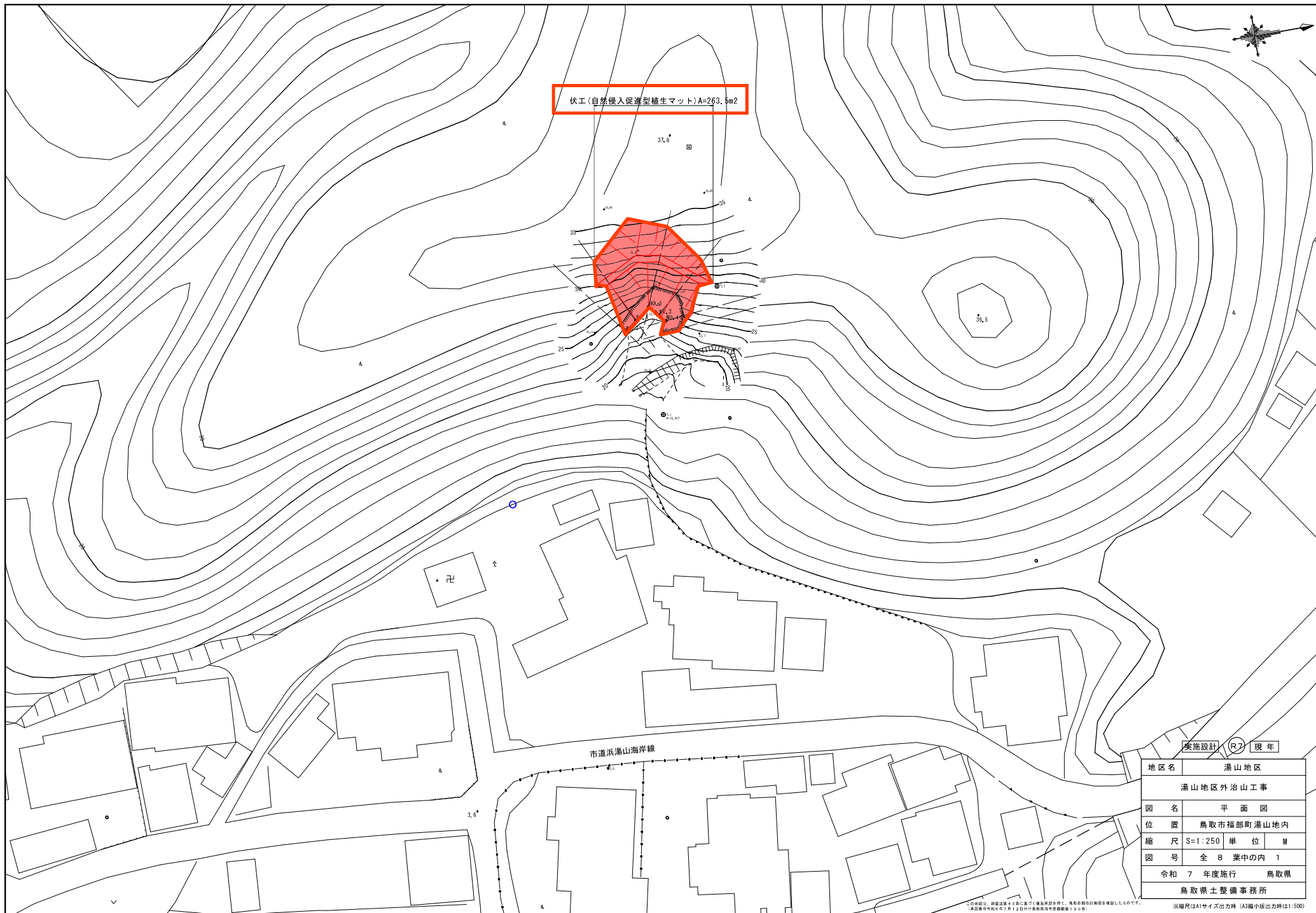


## 位置図



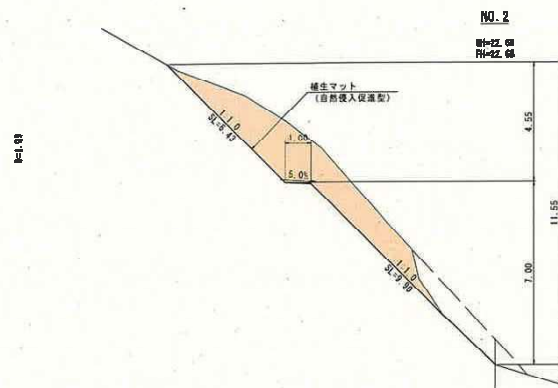


実施設計 (R7) 現年

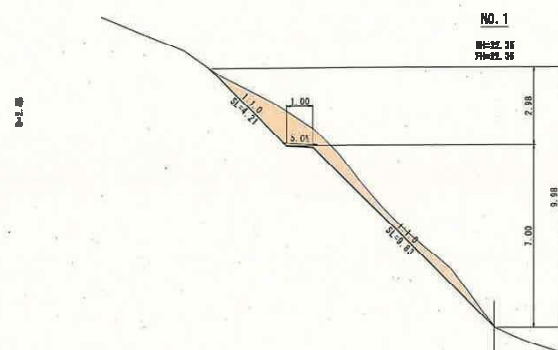
地区名	湯山地区		
湯山地区外治山工事			
図名	平面図		
位置	鳥取市福部町湯山地区内		
縮尺	S=1:250	単位	M
図号	全 8 葉中の内 1		
令和 7 年度施行		鳥取県	
鳥取県土整備事務所			

この図面は、測量結果に基づいて作成されたもので、鳥取市都市計画課に提出されたものである。  
(測量年度令和6年7月1日付け鳥取県地籍課第190号)


※縮尺はA1サイズ出力時 (A3縮小版出力時は1:500)



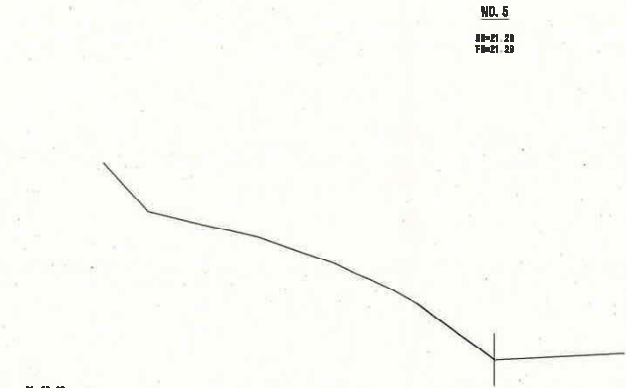
断面 C 14.1



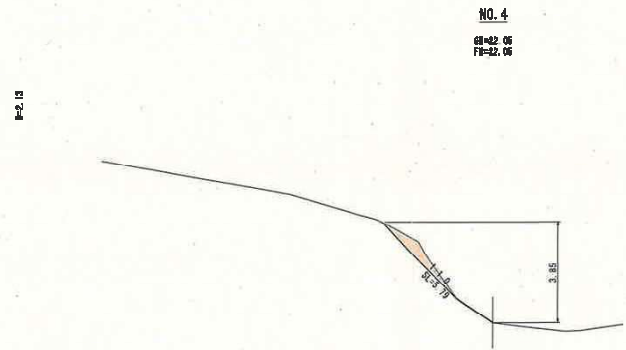
断面 C 6.0



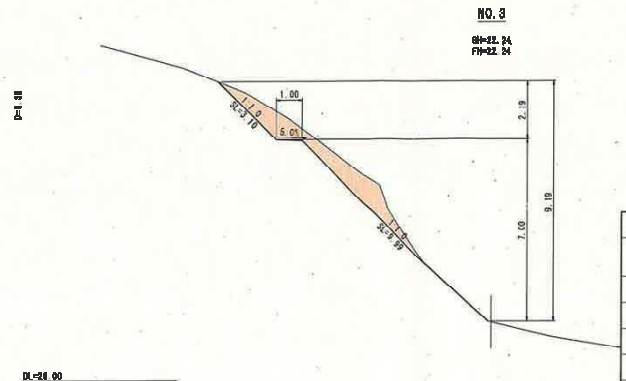
断面 C 0



断面 C 14.1



断面 C 6.0



断面 C 0

地区名	湯山地区
湯山地区外治山工事	
図名	横断面図
位置	鳥取市福祇町湯山地内
縮尺	全 8 葉中の内 2
図号	令和 7 年度施行 鳥取県
鳥取県土整備事務所	

注記1: 本横断面図は、実測断面図を基にベーパーロケーションで作成したものである。  
注記2: 0.5%は、1~2%程度のラウンディングを行うこと。

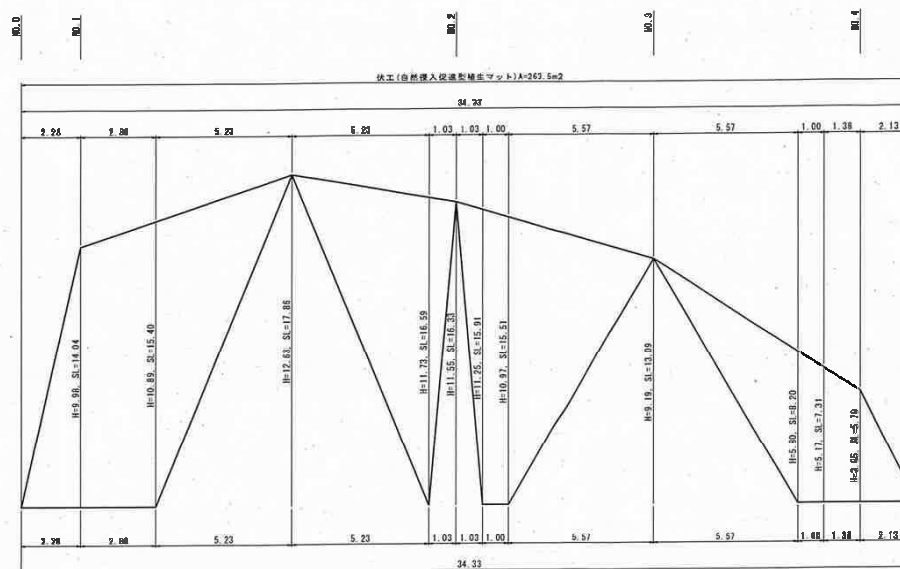
縮尺はA3サイズ図面内 (A3縮小図面内は1:500)



### 標準断面図



**伏工展開図**  
(参考図) 5=1:100



実施設計		R7	通年
地区名	湯山地区		
湯山地区外治山工事			
図名	伏工養生草取・展開図		
位置	鳥取市福部町湯山内		
縮尺	図示	単位	m
図号	全 8 葉中の内 3		
令和 7 年度施行			
鳥取県土整備事務所			

※縮尺はA1サイズ出力時（A2縮小出力時は1:500）



(参考図) 仮設図  
実施設計 (R7) 現年

地区名	湯山地区
湯山地区外治山工事	
図名	平面図
位置	鳥取市福部町湯山地区内
縮尺	S=1:250
単位	M
図号	全3葉中の内1
令和7年度施行	鳥取県
鳥取県土整備事務所	

この図面は、測量結果より3次元に基づく建設図面を基に、鳥取市都市計画課を参照して作成したものです。  
(測量結果は令和7年7月12日発行の鳥取市都市計画課より提供されたものです。)

※縮尺はA1サイズ出力時 (A3縮小版出力時は1:500)