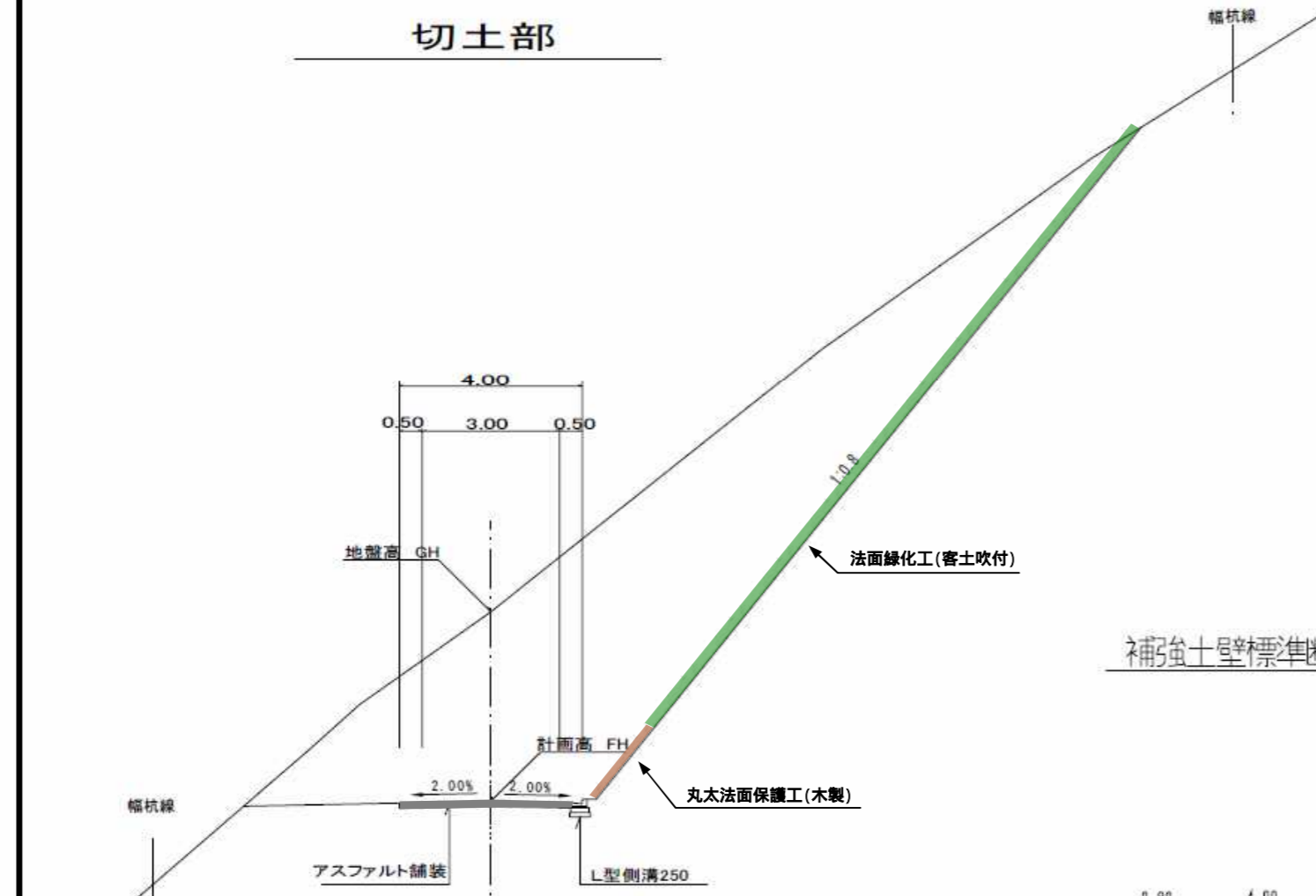


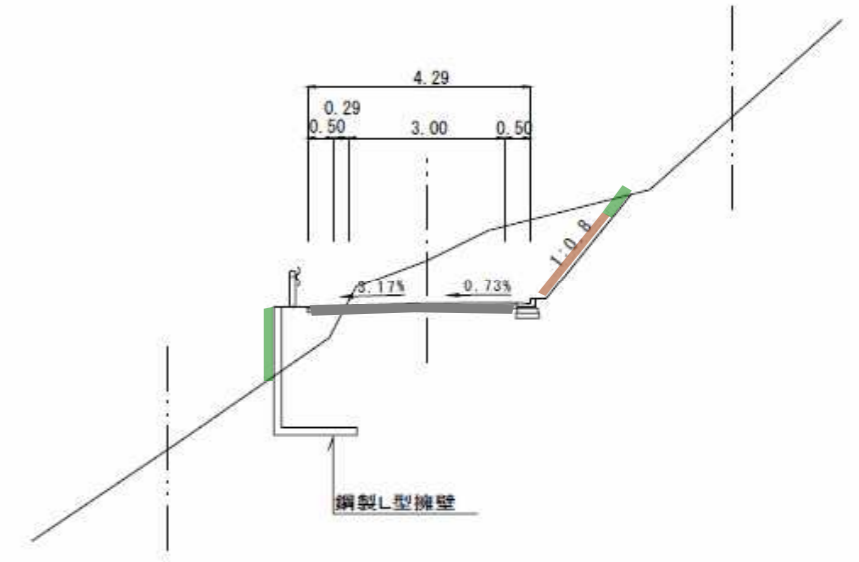
標準断面図

S=1:100

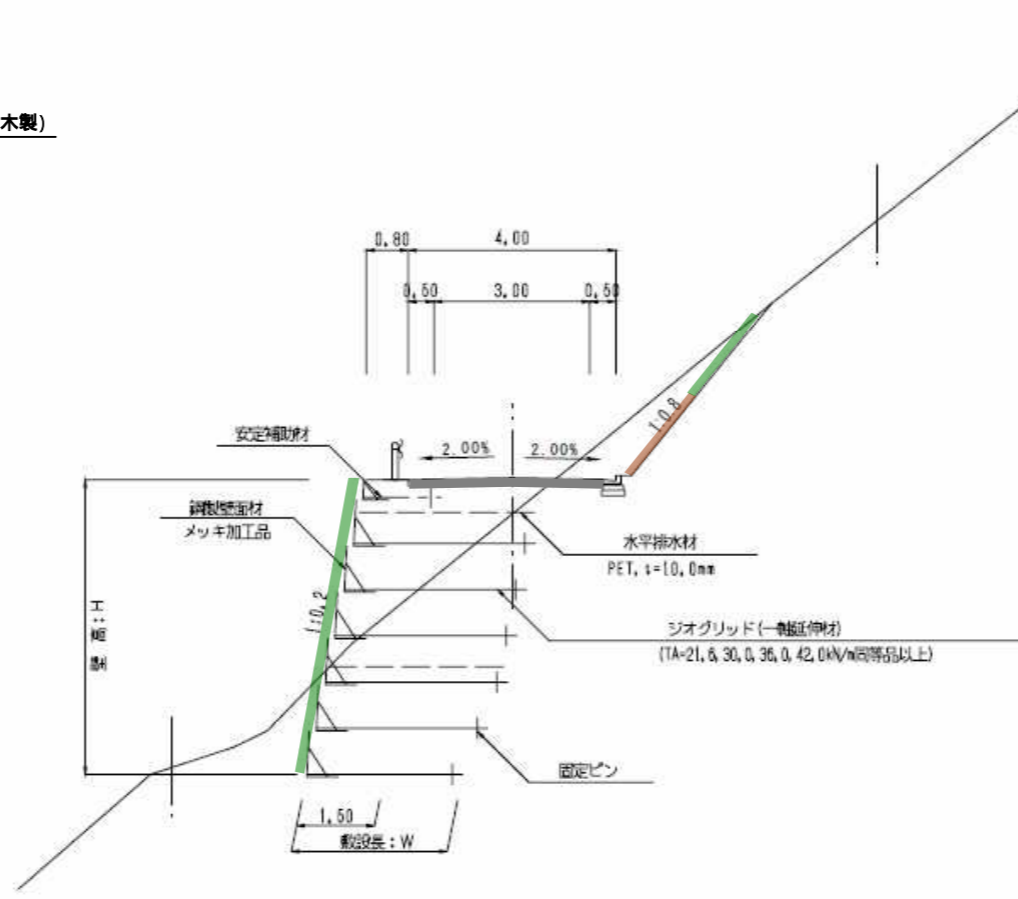
切土部



鋼製L型擁壁標準断面図



補強土壁標準断面図



路線名	桑原河内 (八葉寺工区)	事業名	民有林林道 事業
林道区分	森林基幹道	級別区分	2 級
年度	平成 21 年度	設計速度	20 km/h
名称	標準断面図	施行主体	鳥取県
施行地	鳥取県 鳥取市青谷町八葉寺	業中	審
縮尺	1:100	審査者	設計者