

## 位置図

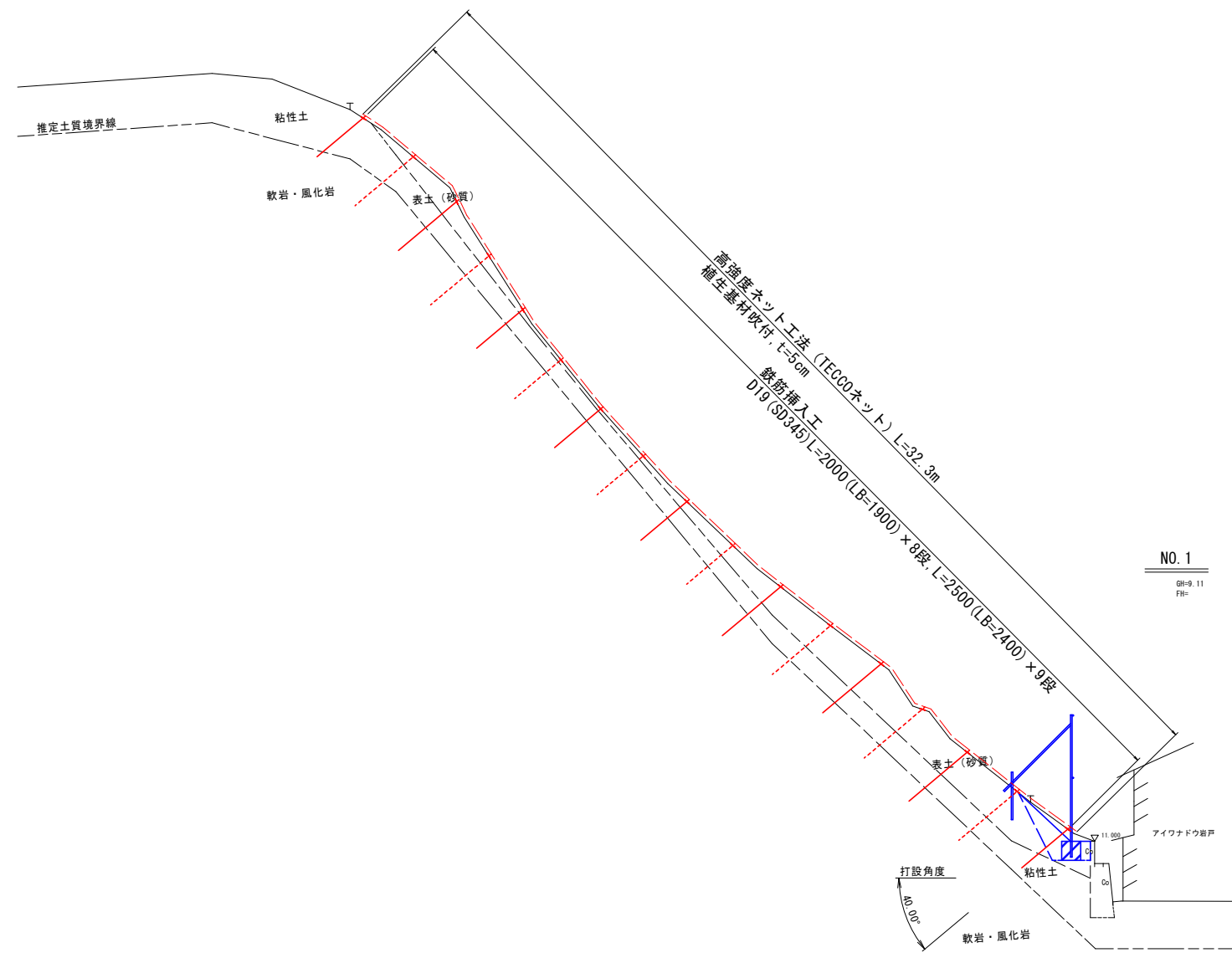
鳥取市福部町岩戸





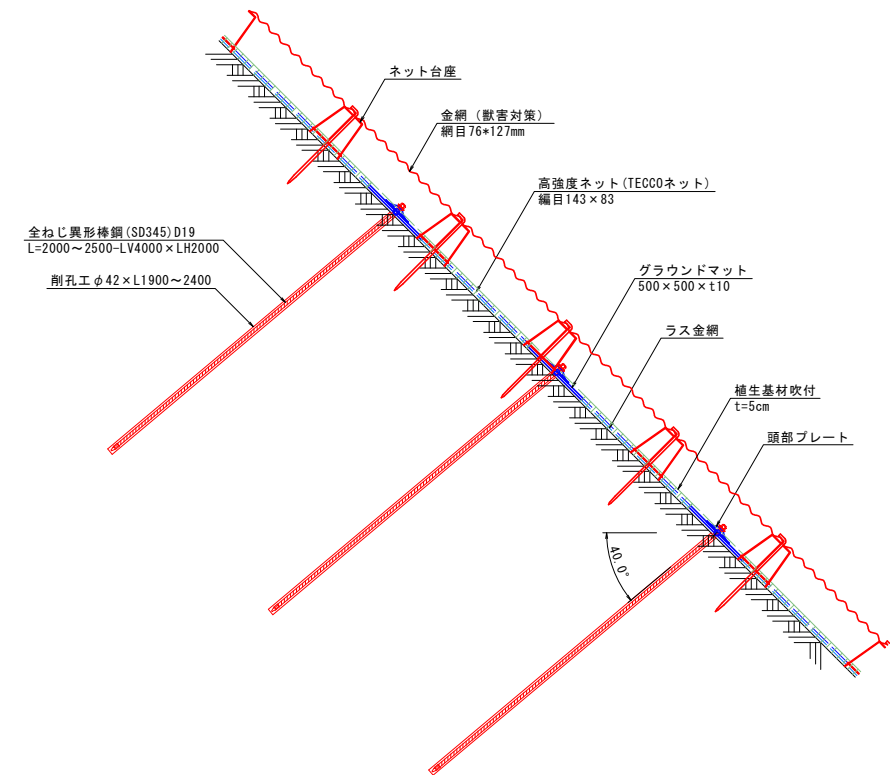


標準断面図  
高強度ネット工

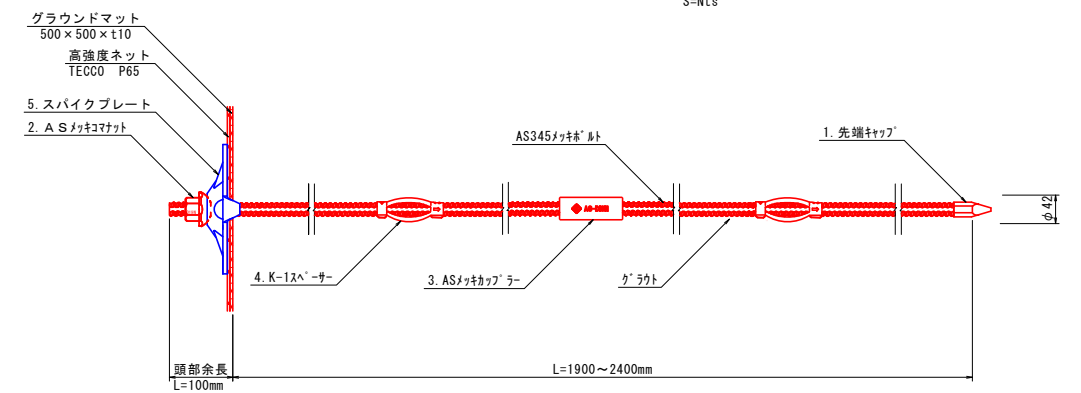


NO. 1  
BH=9.11  
FH=

標準断面図  
S=1:25



鉄筋挿入工詳細図  
S=Nts



NO. 1

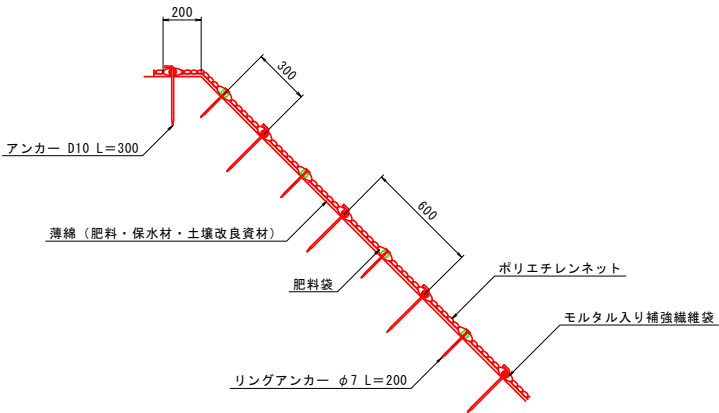
地区名	岩戸地区		
図名	横断面図		
位置	鳥取市 福部町 岩戸		
縮尺	1：100	単位	M
図号	全葉中の内		
令和	年度施行		鳥取県
鳥取県土整備事務所			

標準断面図  
植生マット工

植生マット工  
(岩用、モルタル袋付)

標準断面図

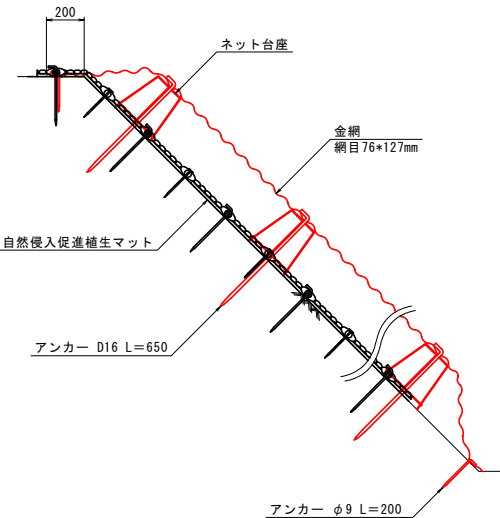
S=1:20



獣害対策ネット

標準断面図

S=1:20



NO. 2

GI=6.69  
FI=

仮設工事用防護柵

表土 (粘土質)

粘性土

推定土質境界線

軟岩・風化岩

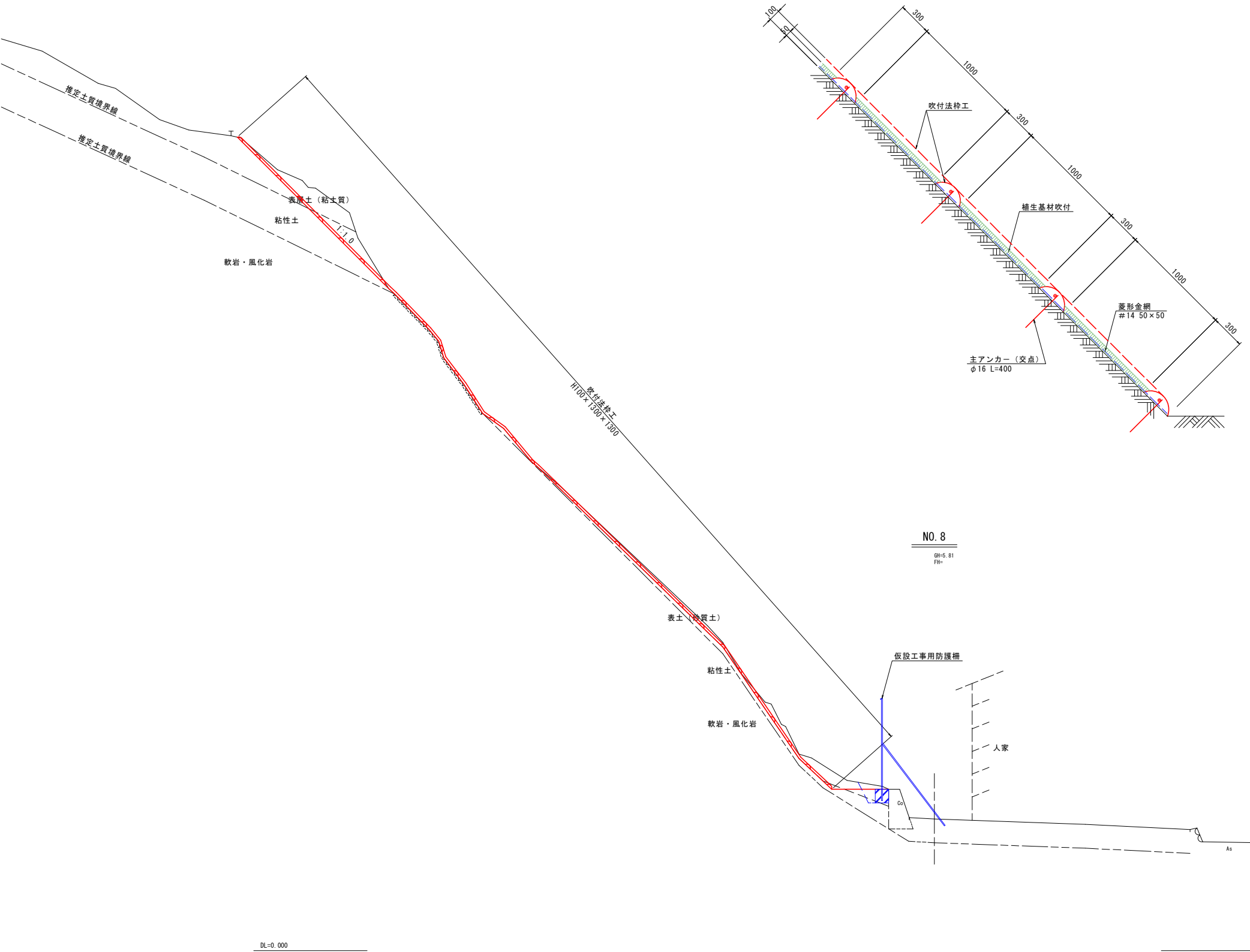
DL=0.000

NO. 2

地区名	岩戸地区		
図名	横断面図		
位置	鳥取市 福部町 岩戸		
縮尺	図示	単位	M, MM
図号	全 葉中の内		
令和	年度施行		鳥取県
鳥取県土整備事務所			

標準断面図  
簡易吹付法砕工

標準断面図  
S=1:20



NO. 8			
地区名	岩戸地区		
図名	横断面図		
位置	鳥取市 福部町 岩戸		
縮尺	図示	単位	M, MM
図号	全葉中の内		
令和	年度施行		鳥取県
鳥取県土整備事務所			