

行程図 (全体)

<広域図>



- ① 鳥取県知事面会
- ⑤ 関係者との意見交換
(鳥取市湖山町西4丁目
「鳥取空港内会議室」)
- ・⑤終了後ぶら下がり会見

- ② 林道崩壊の被災現場
(三朝町福吉)
- ・現地調査(非公開)

- ③ 農業関係の被災現場
(鳥取市佐治町つく谷)
- ・現地調査

- ④ 農道橋の被災現場
(八頭町麻生)
- ・現地調査(非公開)

① 鳥取県知事面会(1/3)

① 鳥取県知事面会
(鳥取市湖山町4丁目110-5
「鳥取空港内会議室」)



① 鳥取県知事面会(2/3)

会場: 鳥取砂丘コナン空港 2階 国際会議室

鳥取空港【2階】

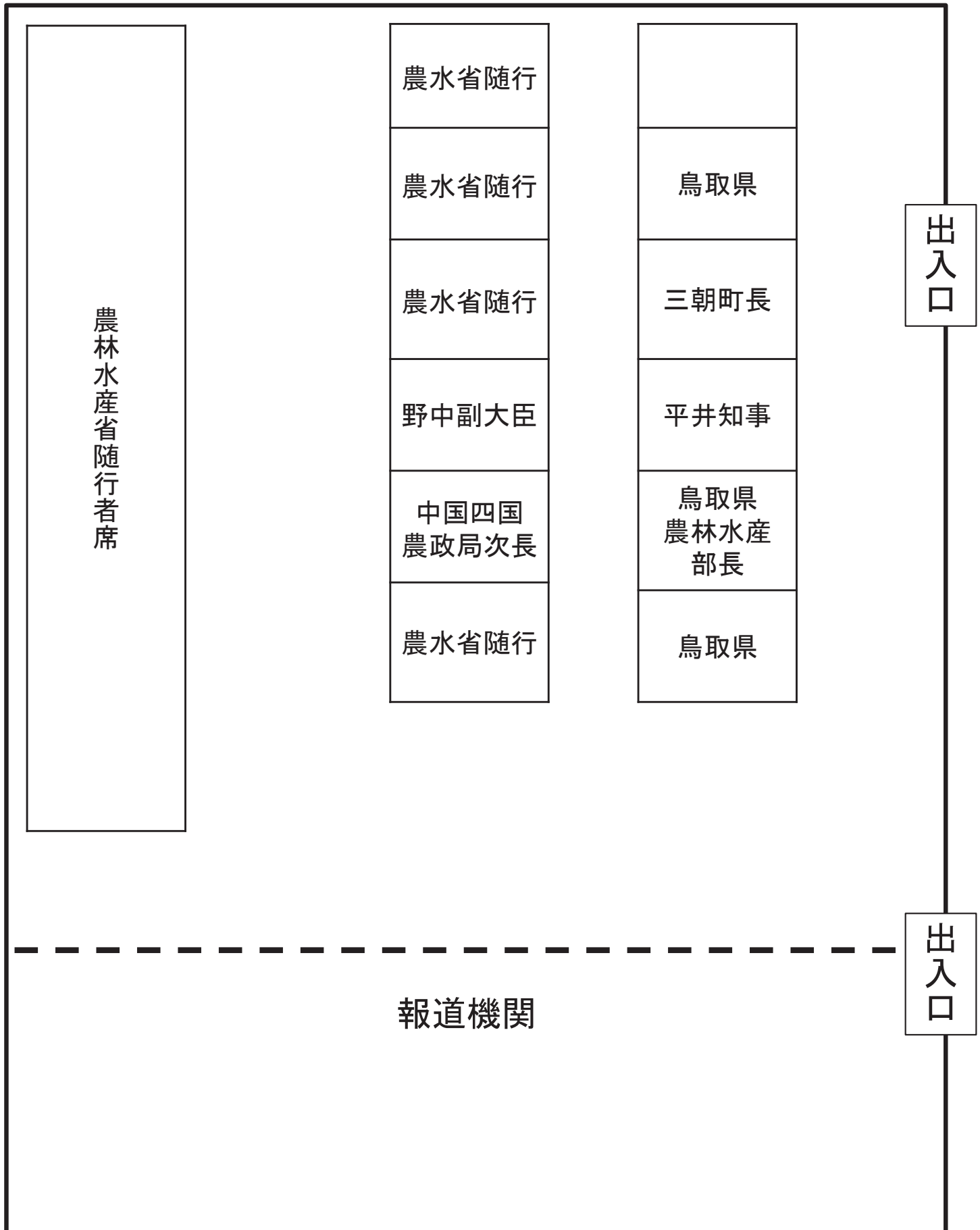


鳥取空港【1階】



① 鳥取県知事面会(3/3)

会場: 鳥取砂丘コナン空港 2階 国際会議室



③ 農業関係の被災現場の現地調査(1/3)





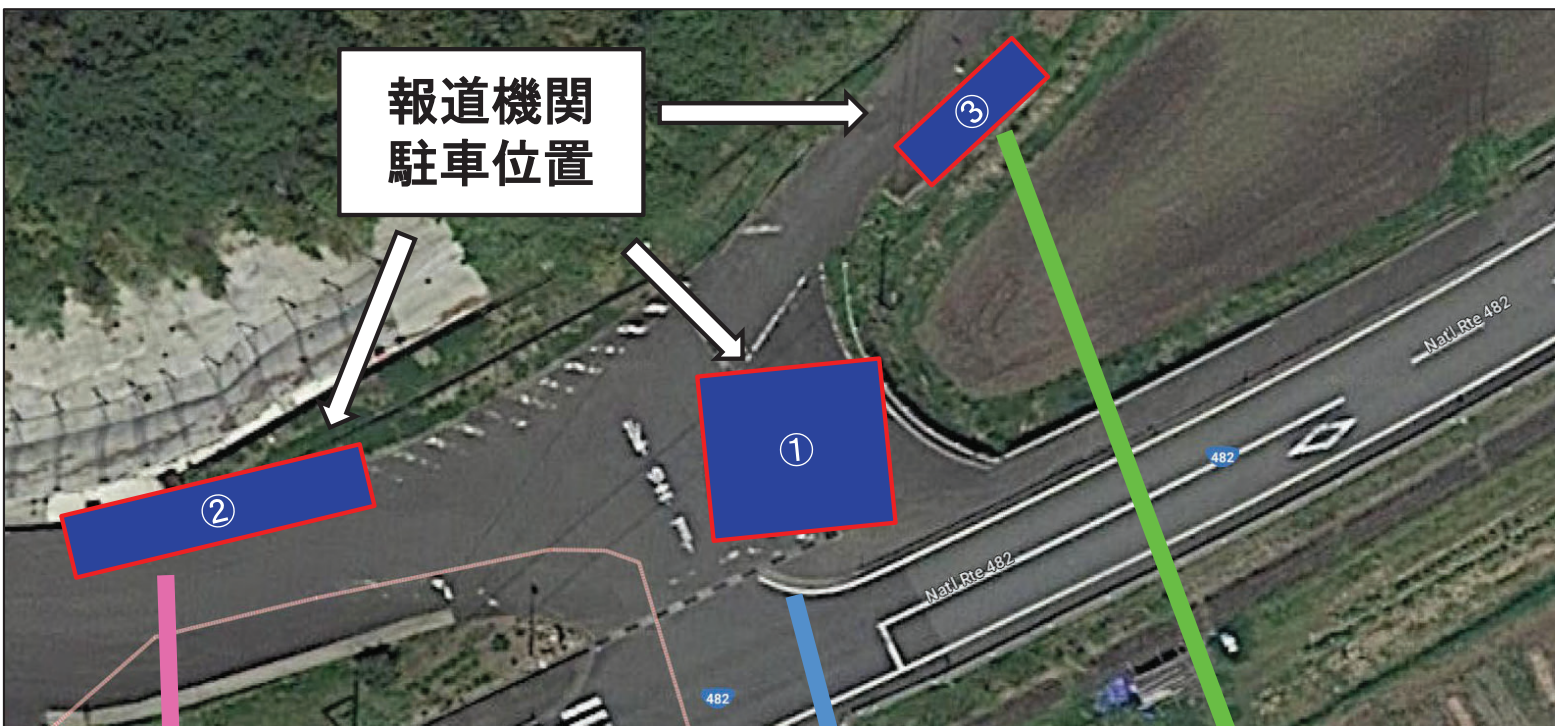
③ 農業関係の被災現場の現地調査(2/3)



③ 農業関係の被災現場の現地調査(3/3)

- ・駐車スペースから被災現場まで片道徒歩約30分ございますが、ご容赦願います。
- ・誘導員の指示に従ってください。

報道機関
駐車位置



⑤ 関係者との意見交換(1/3)

⑤ 関係者との意見交換
(鳥取市湖山町4丁目110-5
「鳥取空港内会議室」)



⑤ 関係者との意見交換(2/3)

会場: 鳥取砂丘コナン空港 2階 国際会議室

鳥取空港【2階】



鳥取空港【1階】



⑤ 関係者との意見交換(3/3)

会場: 鳥取砂丘コナン空港 2階 国際会議室

※意見交換終了後にぶら下がり会見

