


# 参 考 資 料

- |   |                   |       |
|---|-------------------|-------|
| 1 | 諮問（写し）            | 1～2頁  |
| 2 | 鳥取県公共事業評価委員会委員名簿  | 3頁    |
| 3 | 評価対象箇所位置図         | 4頁    |
| 4 | 事前評価事業及び再評価事業説明資料 | 5～11頁 |
- (1) 再評価事業
- ・ 県営畑地帯総合整備事業（名和3期地区）
  - ・ 県営森林環境保全整備林道事業（中ノ津線）
  - ・ 県営森林環境保全整備林道事業（窓山線）
  - ・ 大規模特定河川事業（塩見川）
  - ・ 一般国道313号道路改築事業（倉吉道路）
  - ・ 一般国道313号道路改築事業（倉吉関金道路）
  - ・ 一般国道181号道路改築事業（江府道路）

令和6年1月30日

鳥取県公共事業評価委員会



諮 問

第202300112221号

鳥取県公共事業評価委員会 様

鳥取県公共事業評価実施要綱第7条第1項の規定に基づき、別添対象事業の継続、  
休止、中止等の方針について諮問します。

令和5年8月24日

鳥取県知事 平井 伸治



令和5年度 公共事業再評価予定箇所一覧

(事業費:百万円)

管内	担当課	市町村	事業名	事業の概要	着手年度	完成予定年度	延長、幅員等	全体事業費	残事業費	進捗率	再評価の対象事業
西部	農地・水保全課	大山町	県営畑地帯総合整備事業(名和3期地区)	農業用排水施設 農道整備	H25	R7	畑かんA=671ha 農道L=1.8km	1,846	247	86.6%	事業採択後10年を経過している継続中の地区
八頭	県産材・林産振興課	智頭町	県営森林環境保全整備林道事業(中ノ津線)	林道開設	H4	R11	幅員4.0~5.0m 延長15,470m	3,100	730	76.5%	再評価の実施後さらに5年を経過した事業
日野	県産材・林産振興課	日南町	県営森林環境保全整備林道事業(窓山線)	林道開設	H7	R18	幅員4.0~5.0m 延長17,233m	4,640	1,890	59.3%	再評価の実施後さらに5年を経過した事業
鳥取	河川課	鳥取市	大規模特定河川事業(塩見川)	河道拡幅 放水路新設	R2	R13	・河道拡幅 L=約1.5km ・放水路新設 L=約0.7km	7,160	5,080	29.1%	社会情勢の変化等により知事が必要と認める事業
中部	道路建設課	倉吉市	一般国道313号道路改築事業(倉吉道路)	道路改築	H17	R6	バイパスL=4.1km W=7.0(13.5)m	13,300	216	98.4%	再評価の実施後さらに5年を経過した事業
中部	道路建設課	倉吉市	一般国道313号道路改築事業(倉吉関金道路)	道路改築	H23	R19	バイパスL=7.0km W=7.0(13.5)m	25,200	9,990	60.4%	再評価の実施後さらに5年を経過した事業
日野	道路建設課	江府町	一般国道181号道路改築事業(江府道路)	道路改築	H17	R12	バイパスL=4.1km W=6.5(9.5)m	19,200	9,092	52.6%	事業採択後5年を経過している継続中の事業であって、進捗状況、社会情勢等から再評価が必要と判断される事業

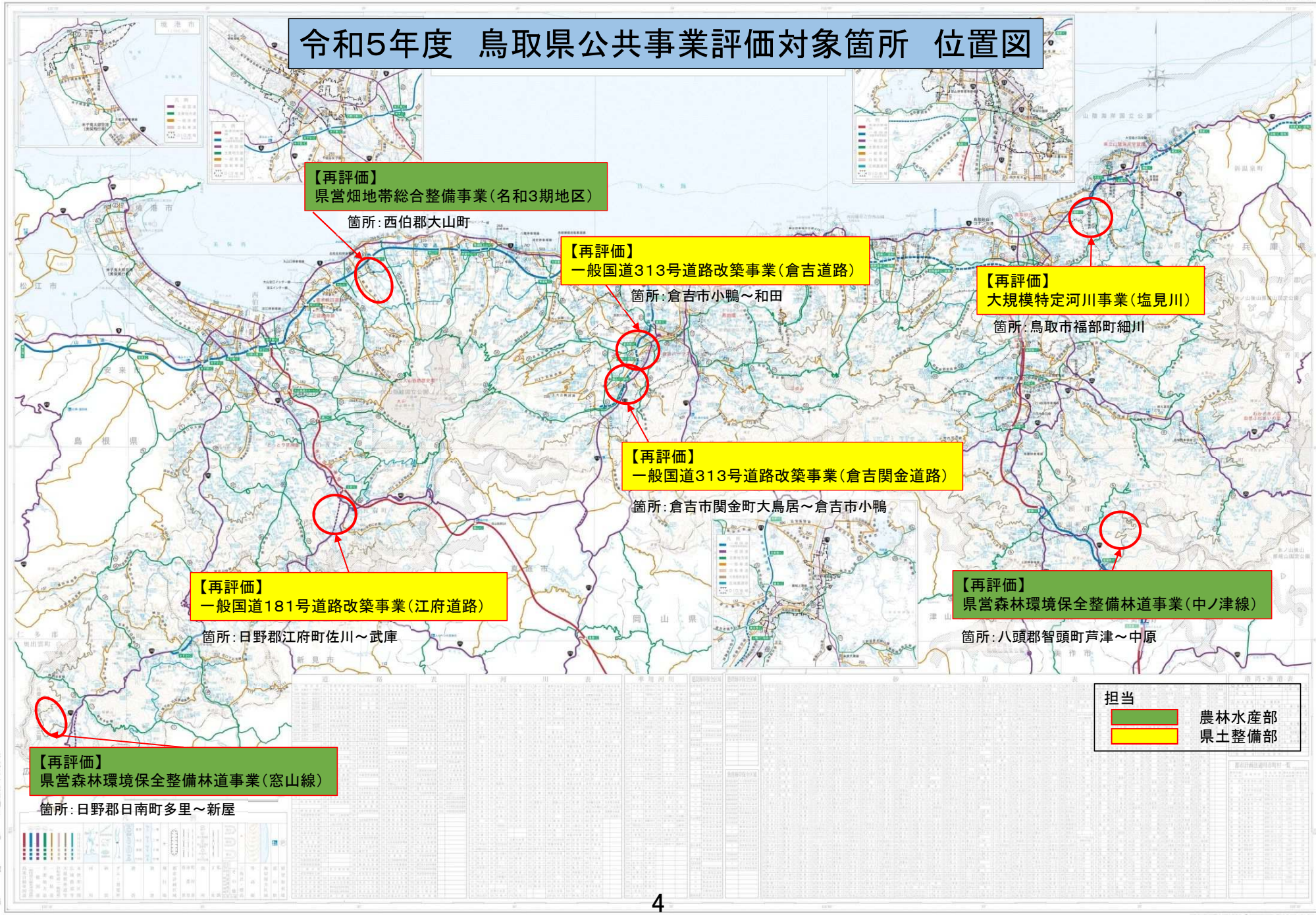
※事業費は、令和5年度末見込み事業費。

※令和5年度は、事前評価対象箇所は無し。

## 鳥取県公共事業評価委員会委員名簿

分 野	氏 名	職業・勤務先等
農業	<small>いのさこ こうじ</small> 猪迫 耕二	鳥取大学農学部副学部長
環境	<small>からさわ しげのり</small> 唐澤 重考	鳥取大学農学部教授
土木	<small>みなみの ゆか</small> 南野 友香	鳥取大学工学部准教授
公共政策	<small>しろいし ひでとし</small> 白石 秀壽	鳥取大学地域学部准教授
まちづくり	<small>とうない ちはる</small> 藤内 千春	NPO法人こども未来ネットワーク事務局
産業	<small>うえの ようこ</small> 上野 洋子	アーク学院学院長
効率性	<small>かわはら やすひろ</small> 川原 康寛	税理士法人パートナーズ代表社員
県民の視点	<small>にしむら ひろみ</small> 西村 裕美	鳥取吉方郵便局長
	<small>きしだ</small> 岸田 いずみ	泊綜合食品(株)取締役
	<small>むらえ りつ</small> 村江 利津	山陰海岸国立公園鳥取砂丘ビジターセンター 管理運営協議会事務主任

# 令和5年度 鳥取県公共事業評価対象箇所 位置図



**【再評価】**  
 県営畑地帯総合整備事業(名和3期地区)  
 箇所: 西伯郡大山町

**【再評価】**  
 一般国道313号道路改築事業(倉吉道路)  
 箇所: 倉吉市小鴨～和田

**【再評価】**  
 大規模特定河川事業(塩見川)  
 箇所: 鳥取市福部町細川

**【再評価】**  
 一般国道313号道路改築事業(倉吉関金道路)  
 箇所: 倉吉市関金町大鳥居～倉吉市小鴨

**【再評価】**  
 一般国道181号道路改築事業(江府道路)  
 箇所: 日野郡江府町佐川～武庫

**【再評価】**  
 県営森林環境保全整備林道事業(中ノ津線)  
 箇所: 八頭郡智頭町芦津～中原

**【再評価】**  
 県営森林環境保全整備林道事業(窓山線)  
 箇所: 日野郡日南町多里～新屋

担当  
 農林水産部  
 県土整備部



# 県営畑地帯総合整備事業（名和3期地区）

事業採択後10年を経過している継続中の地区

## 【事業概要】

- ・事業内容
  - ①農業用水施設 A=671ha
  - ②農道整備 L=1.8km
- ・事業費：18.5億円
- ・事業期間：平成25年～令和7年
- ・進捗率：86.6%

## 【整備前】

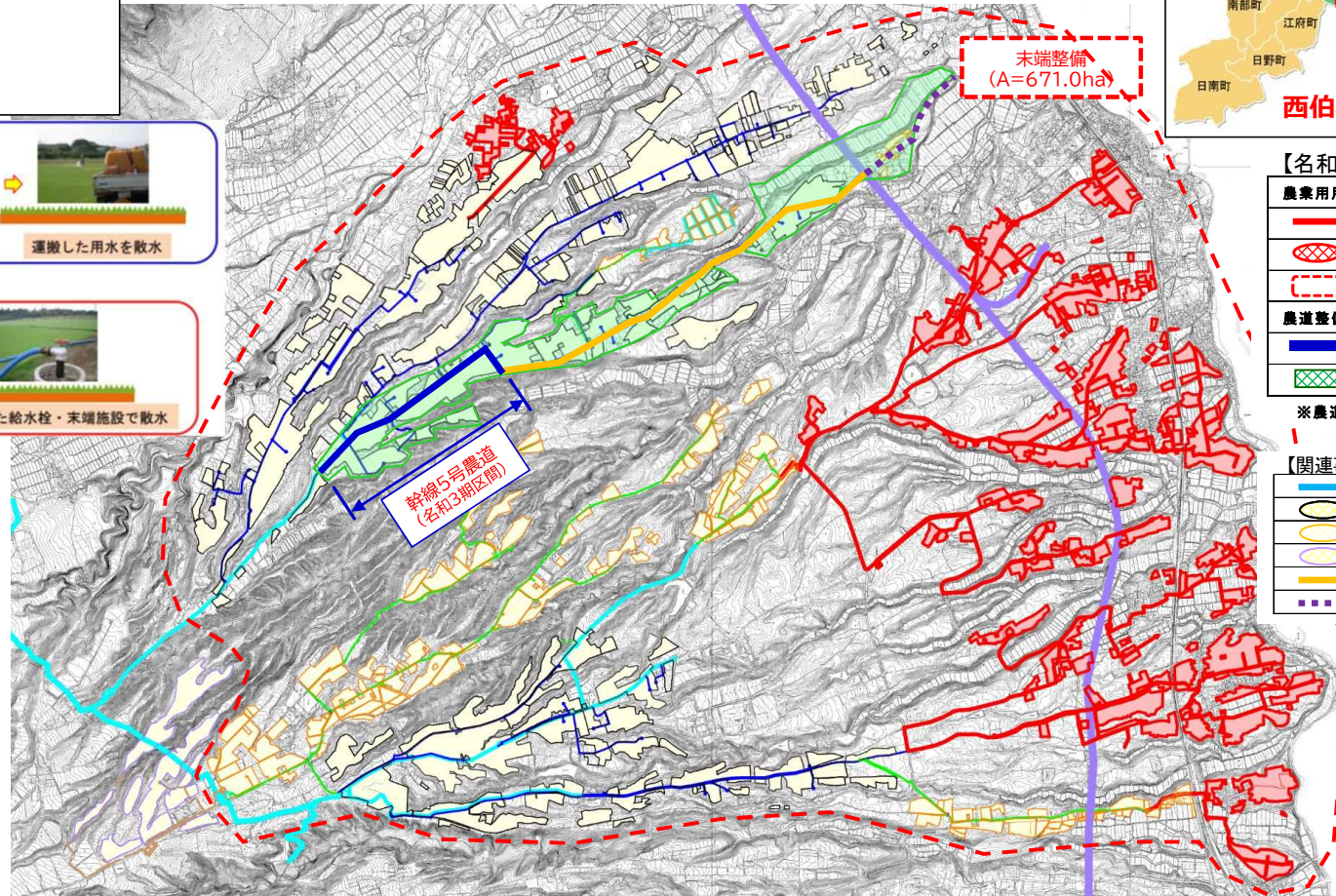


畑地かんがい施設の整備により  
かんがい用水の運搬労力が低減

## 【整備後】



## 農道整備後(イメージ)



## 【名和3期地区 凡例】

農業用排水路（畑地かんがい）		
	支線枝線水路	A=184.4ha
	受益（支線枝線水路）	A=671.0ha
	受益（末端整備）	A=671.0ha
農道整備		
	農道	L=1.8km
	受益（農道）	A=109.1ha

※農道受益には畑地かんがい受益88.2haが重複

## 【関連事業等 凡例】

	国営水路	国営大山山麓
	畑かん受益	名和地区
	畑かん受益	名和2期地区
	畑かん受益	名和4期地区
	農道整備	名和地区
	農道整備	名和4期地区



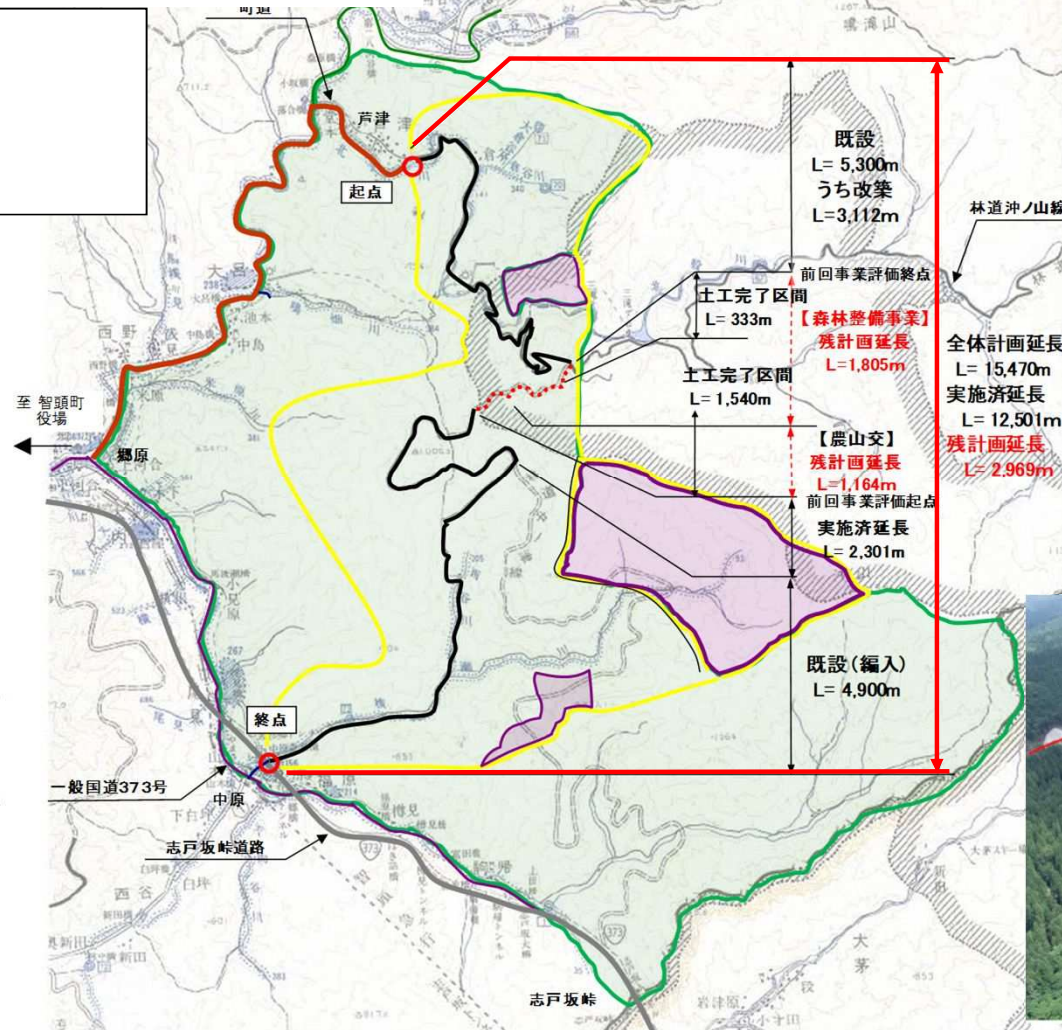
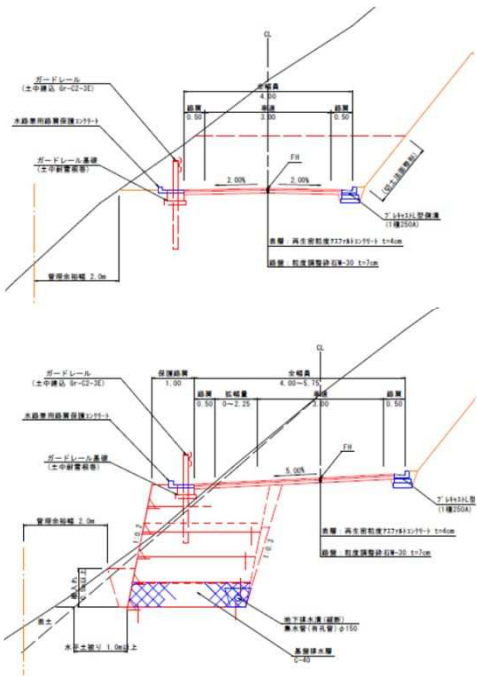
# 県営森林環境保全整備林道事業（中ノ津線）

再評価の実施後さらに5年を経過した事業

## 【事業概要】

- ・事業内容  
林道開設 L=15,470m
- ・事業費：31.0億円
- ・事業期間：平成4年～令和11年
- ・進捗率：76.5%

標準断面図



既設  
L=5,300m  
うち改築  
L=3,112m

前回事業評価終点

土工完了区間  
L=333m  
【森林整備事業】  
残計画延長  
L=1,805m

土工完了区間  
L=1,540m

【農山交】  
残計画延長  
L=1,164m  
前回事業評価起点  
実施済延長  
L=2,301m

既設(編入)  
L=4,900m

林道沖ノ山線

全体計画延長  
L=15,470m  
実施済延長  
L=12,501m  
残計画延長  
L=2,969m



凡 例		
計画路線	既設区間	
	改築区間	
	新設区間	
利用区域		
	国有林	
生産基盤強化区域		





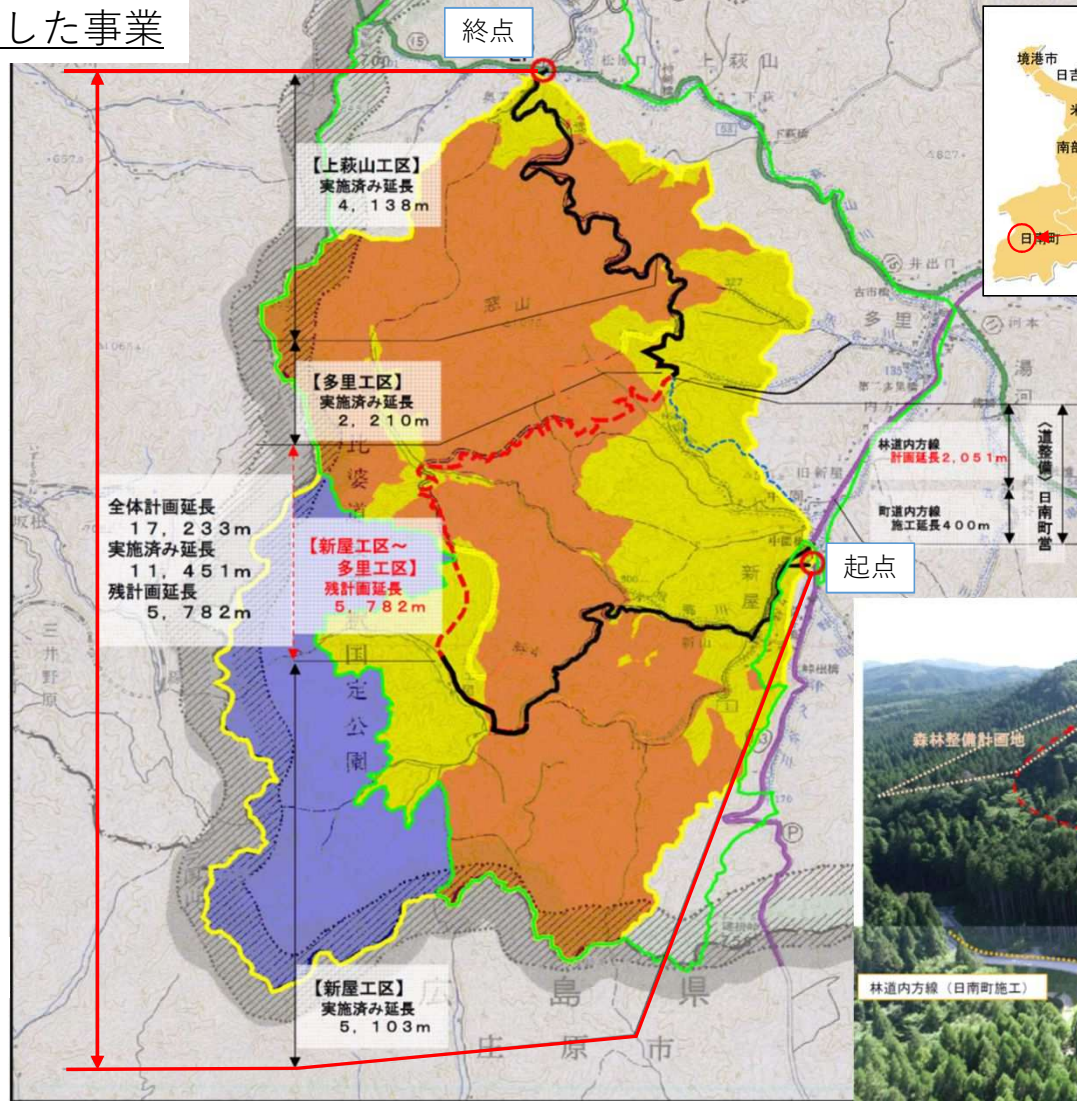
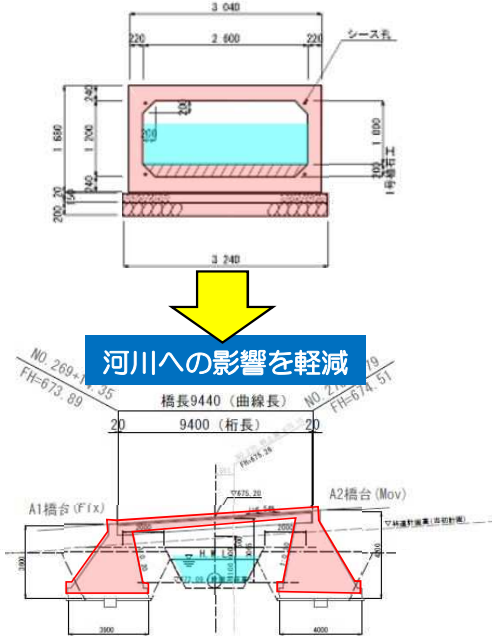
# 県営森林環境保全整備林道事業（窓山線）

再評価の実施後さらに5年を経過した事業

## 【事業概要】

- ・事業内容  
林道開設 L=17,233m
- ・事業費：46.4億円
- ・事業期間：平成7年～令和18年
- ・進捗率：59.3%

オオサンショウウオに配慮した工法  
＜河川横断部の構造変更＞



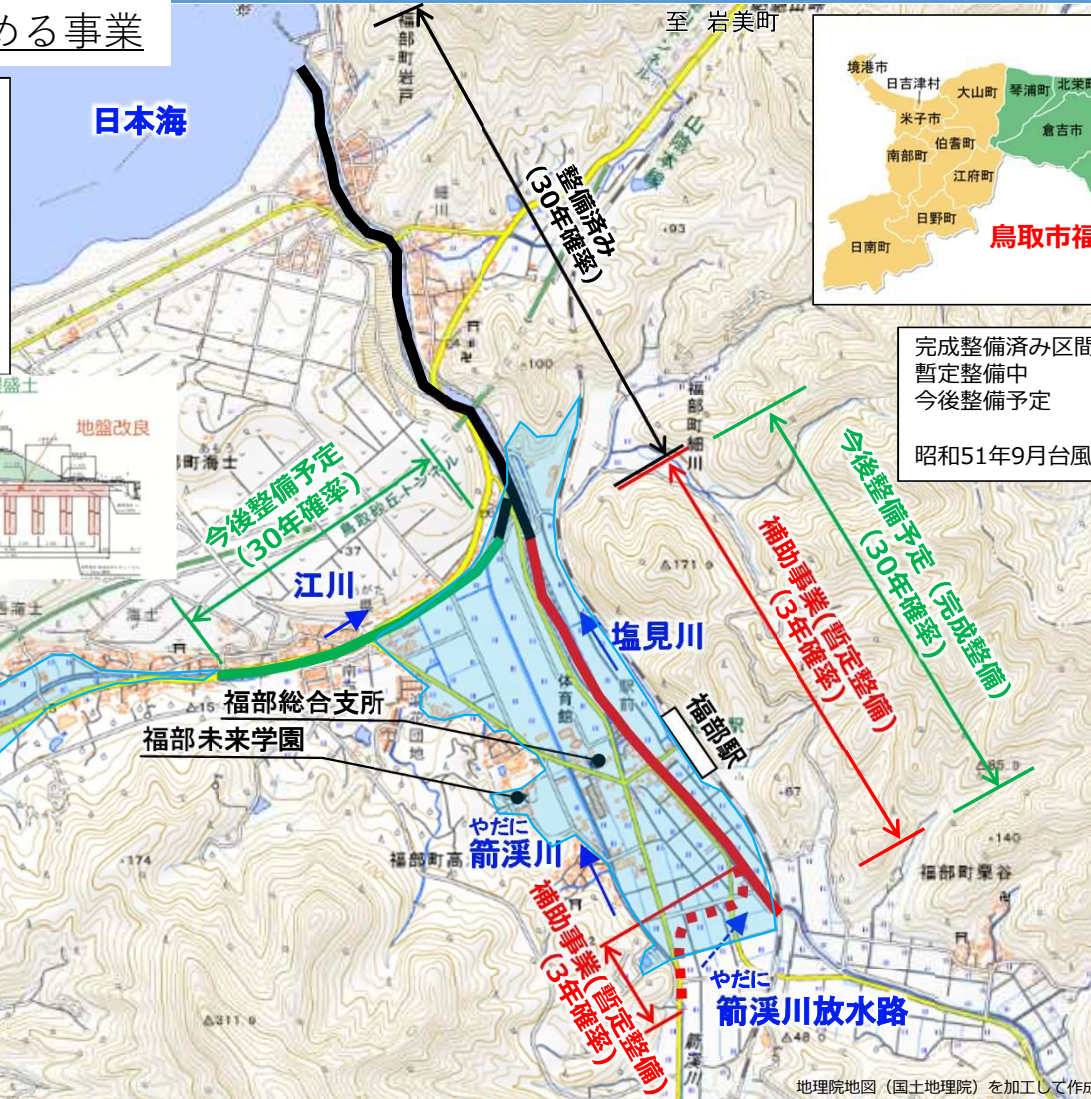
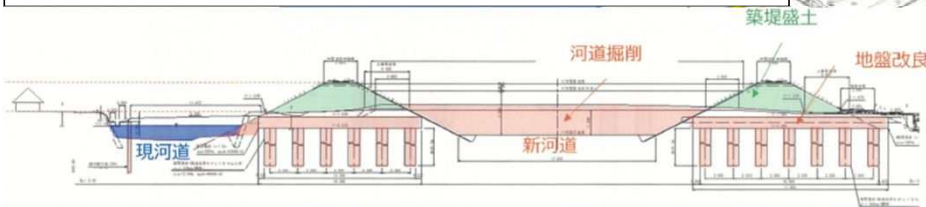


# 大規模特定河川事業（塩見川）

社会情勢の変化等により知事が必要と認める事業

## 【事業概要】

- 事業内容
  - ①塩見川の河道拡幅 L=1.5 km
  - ②箭溪川放水路の新設 L=0.7 km
- 整備目標計画規模：30年に1度の降雨規模  
(暫定整備：3年に1度の降雨規模)
- 事業費：71.6億円（見直し前：28.3億円）
- 事業期間：令和2年～令和13年（見直し前：令和2年～令和11年）
- 事業進捗率：29.1%



完成整備済み区間

暫定整備中

今後整備予定

昭和51年9月台風17号浸水区域



地理院地図（国土地理院）を加工して作成



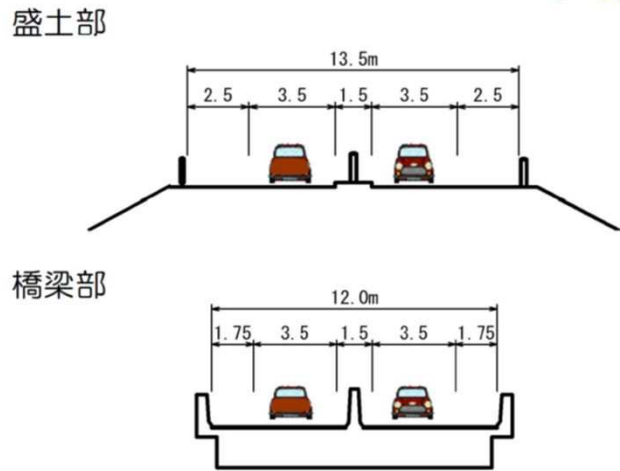
# 一般国道313号道路改築事業（倉吉道路）

再評価の実施後さらに5年を経過した事業



**【事業概要】**

- ・事業内容  
道路改築 L=4.1 km
- ・事業費：13.3億円
- ・事業期間：平成17年～令和6年
- ・事業進捗率：98.4%



**凡例**

- 高規格道路 開通済区間 (Solid green line)
- 高規格道路 (北条湯原道路) 整備中 (Red dashed line)
- 高規格道路 (山陰道) 整備中区間 (Green dashed line)
- 一般国道 (Purple line)





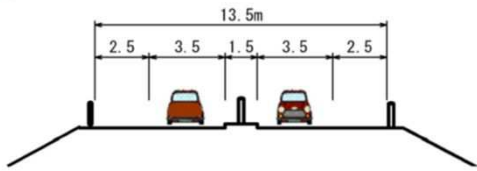
# 一般国道313号道路改築事業（倉吉関金道路）

再評価の実施後さらに5年を経過した事業

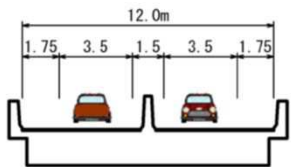
## 【事業概要】

- ・事業内容  
道路改築 L=7.0 km
- ・事業費：25.2億円
- ・事業期間：平成23年～令和19年
- ・事業進捗率：60.4%

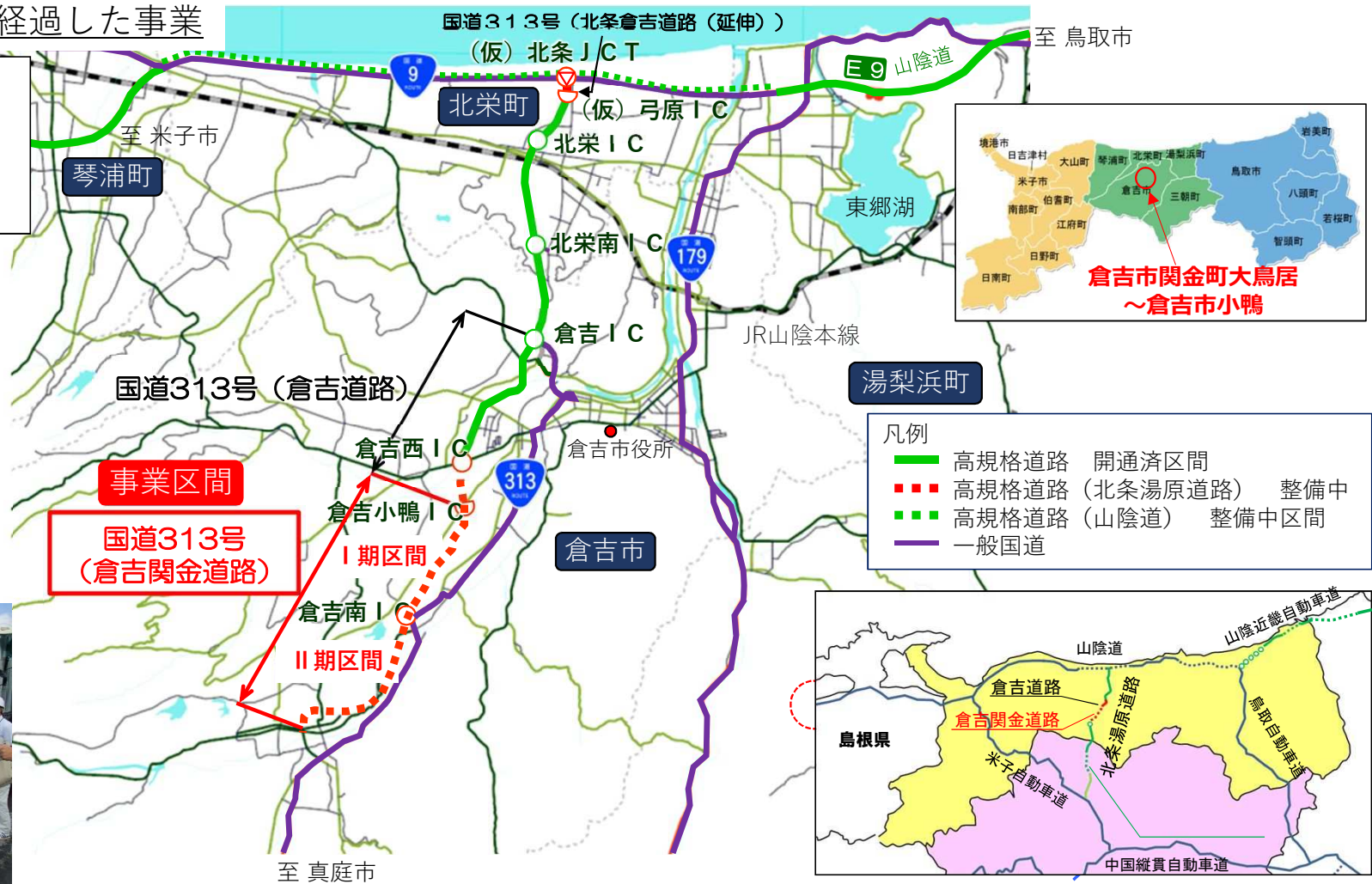
盛土部



橋梁部



委員による現地調査の様子



# 一般国道181号道路改築事業（江府道路）

事業採択後5年を経過している継続中の事業であって、進捗状況、社会情勢等から再評価が必要と判断される事業

