

**令和5年度 第2回公共事業評価委員会  
《現地調査》**

**一般国道313号改築事業（倉吉関金道路）**

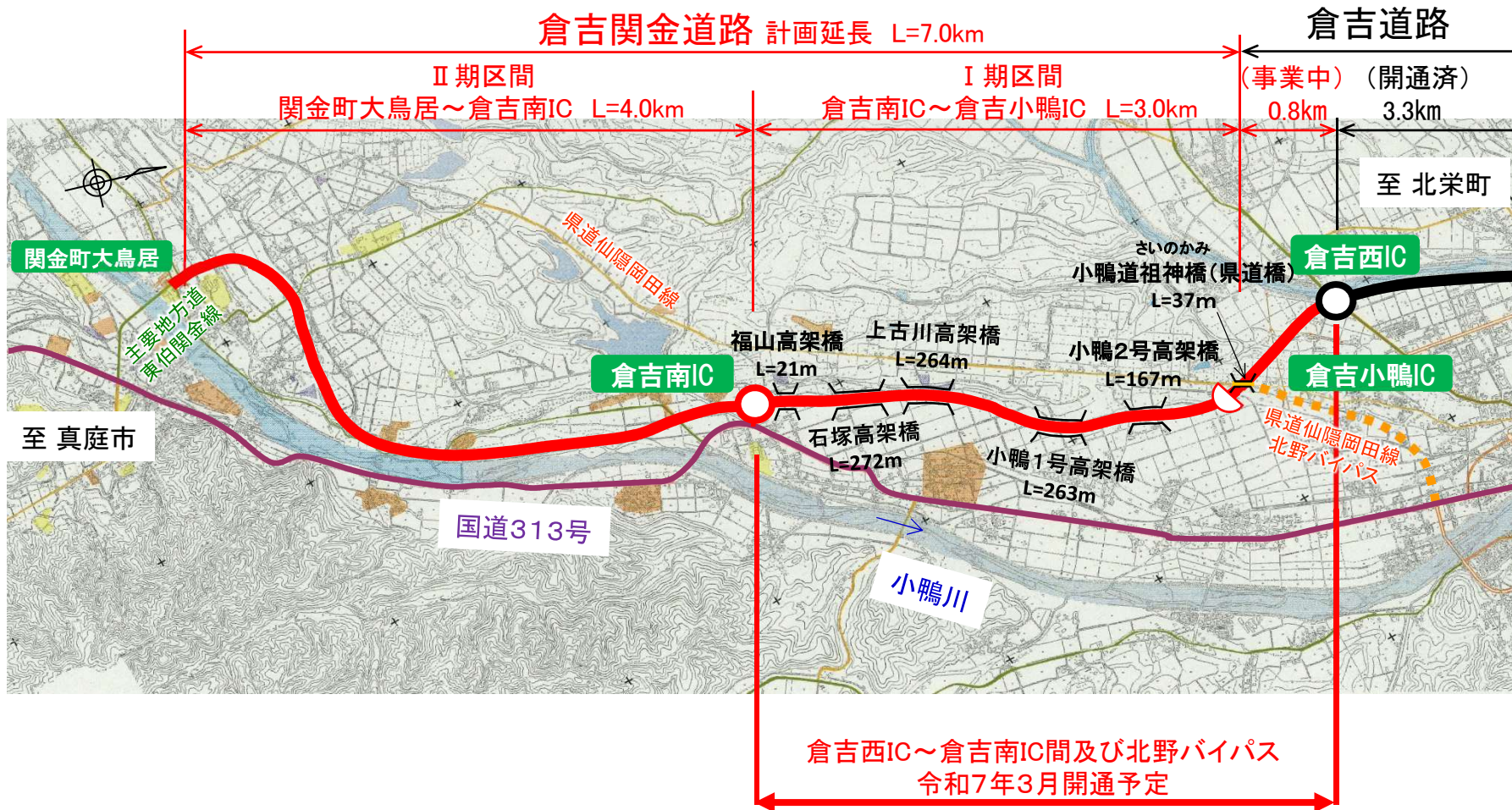
**令和5年 9月 7日**

**鳥取県 県土整備部 道路局 道路建設課**



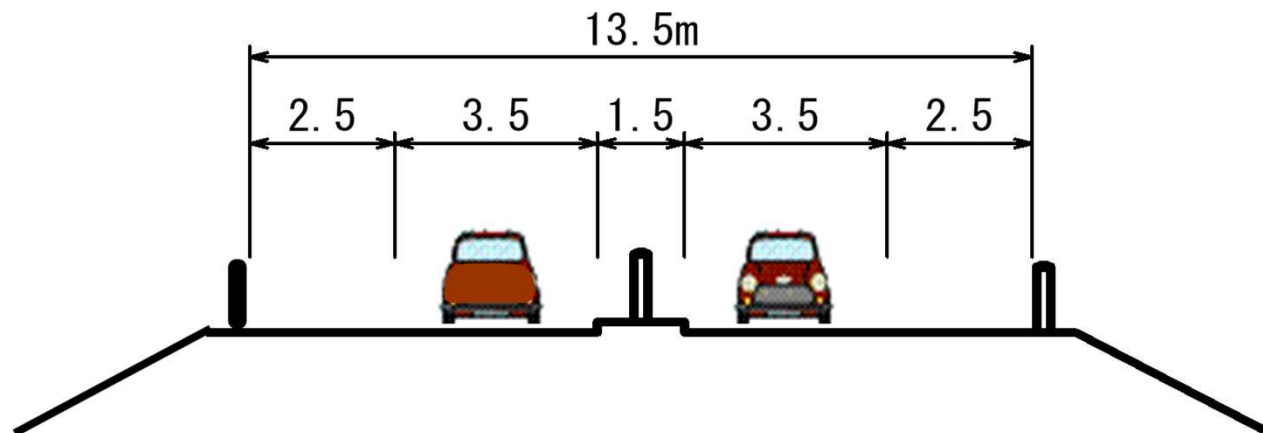


# 倉吉関金道路全体図

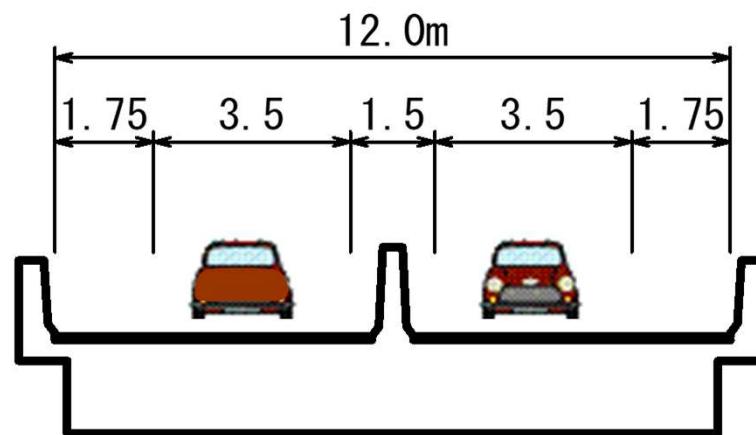


# 標準横断図

盛土部



橋梁部





完成イメージ(倉吉小鴨IC付近)

至 北栄町



倉吉小鴨IC

県道仙隠岡田線

倉吉関金道路

至 真庭市



航空写真 倉吉小鴨IC付近

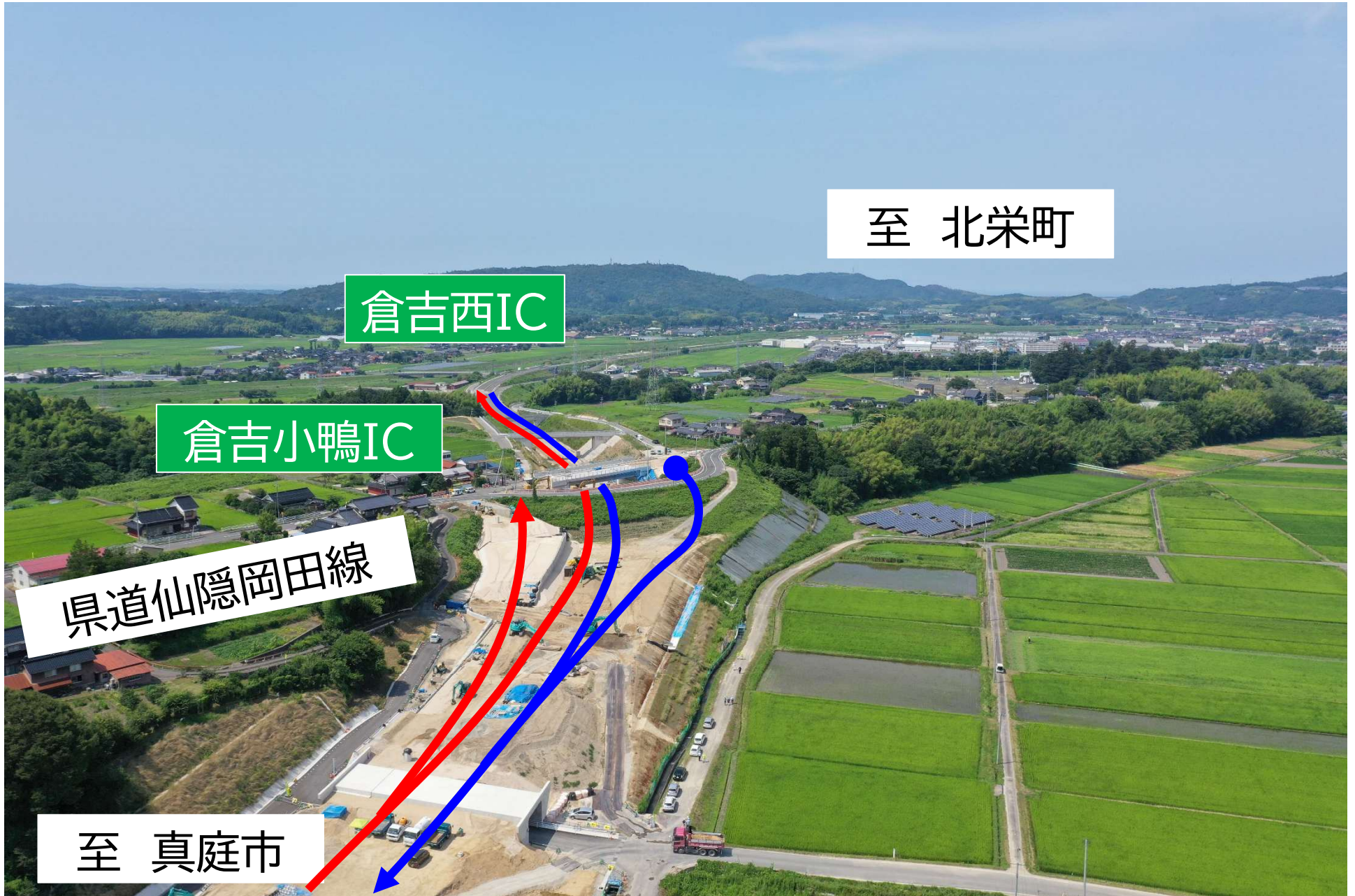
至 北栄町

倉吉西IC

倉吉小鴨IC

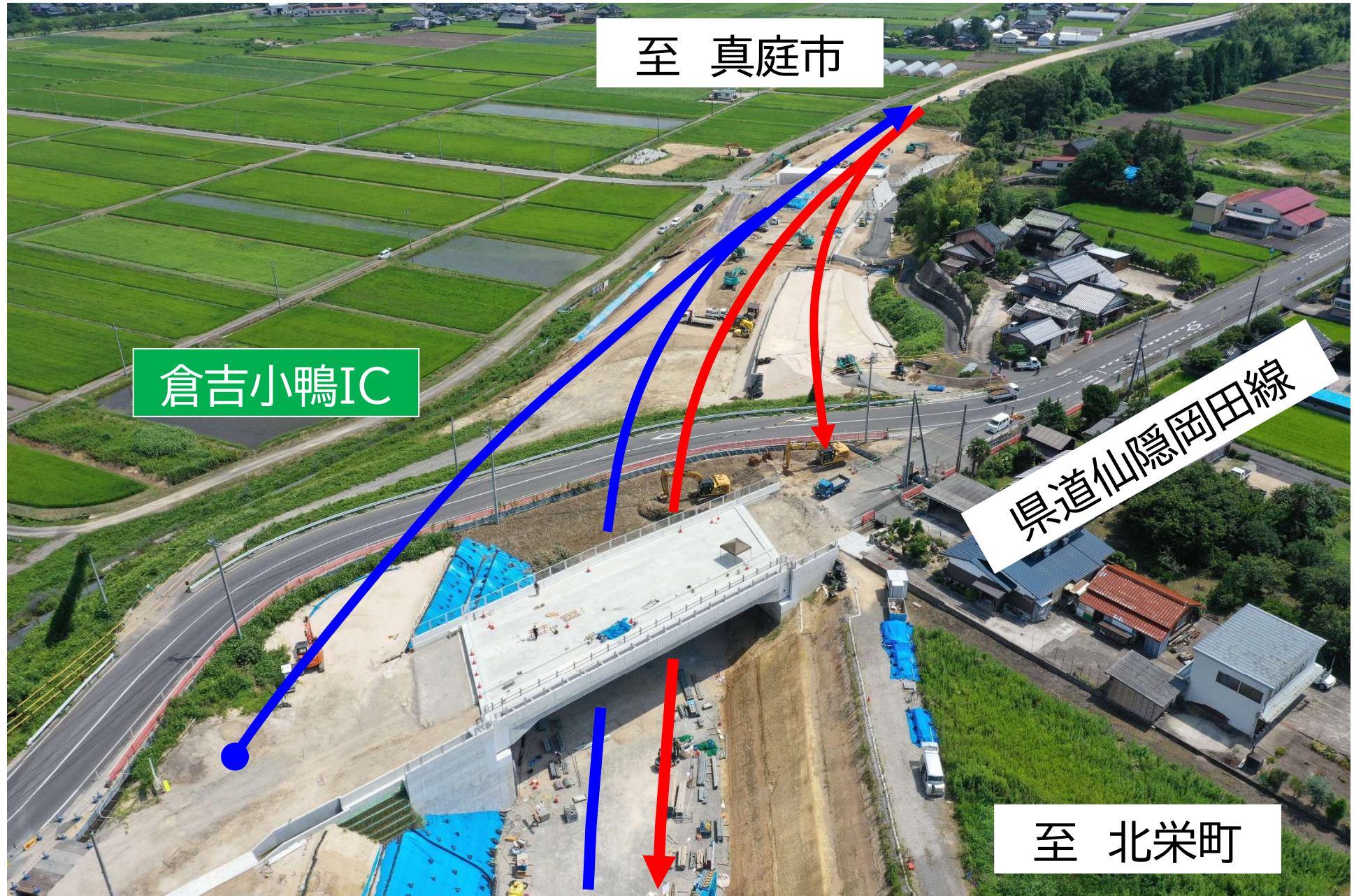
県道仙隠岡田線

至 真庭市





航空写真 倉吉小鴨IC付近



倉吉小鴨IC

至 真庭市

県道仙隠岡田線

至 北栄町



航空写真 倉吉南IC付近

至 北栄町

倉吉南IC

至 真庭市





完成イメージ(倉吉南IC付近)

至 北栄町

倉吉南IC



至 真庭市





航空写真 II 期区間全景

至 北栄町

倉吉南IC

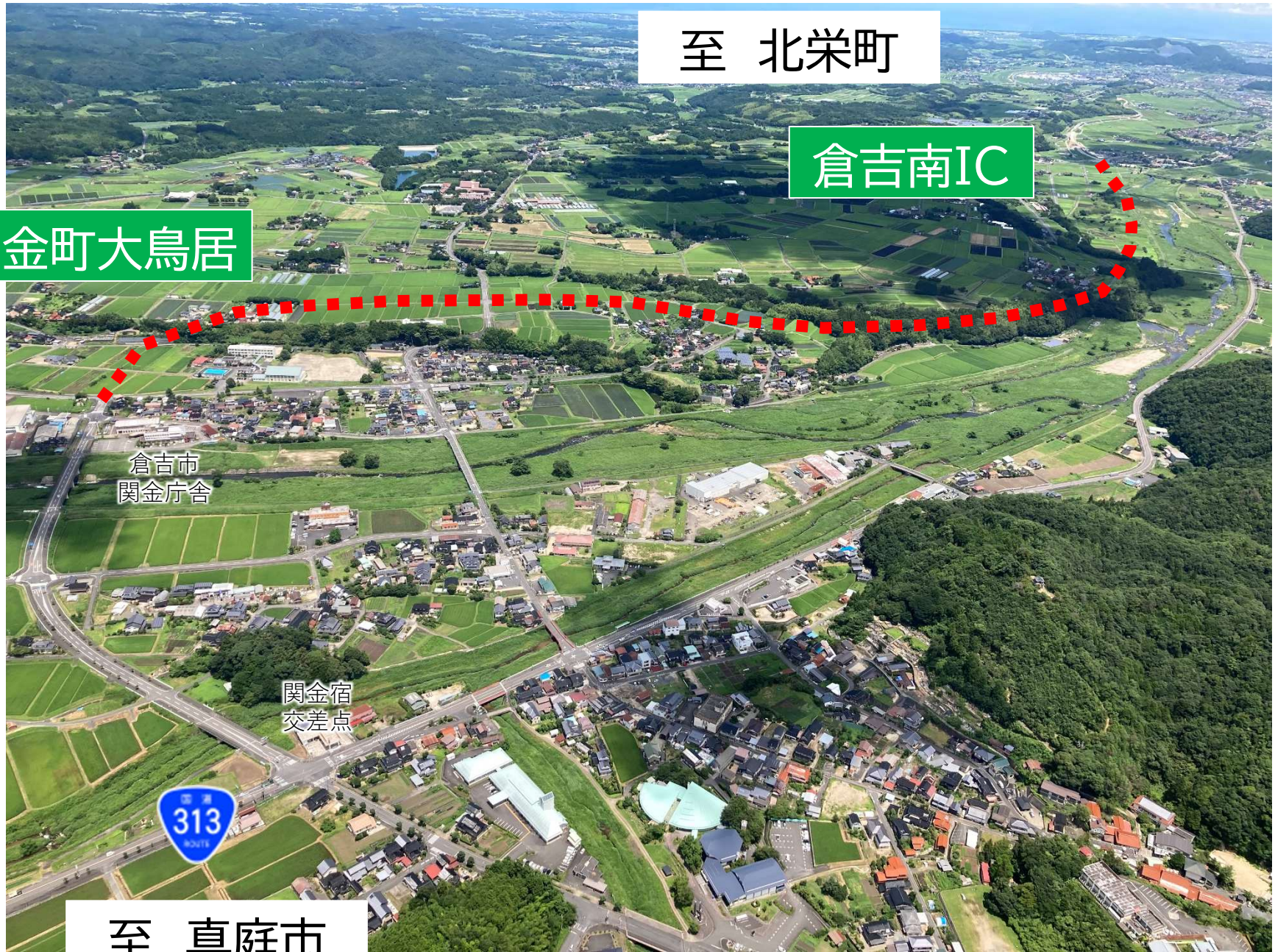
関金町大鳥居

倉吉市  
関金庁舎

関金宿  
交差点



至 真庭市

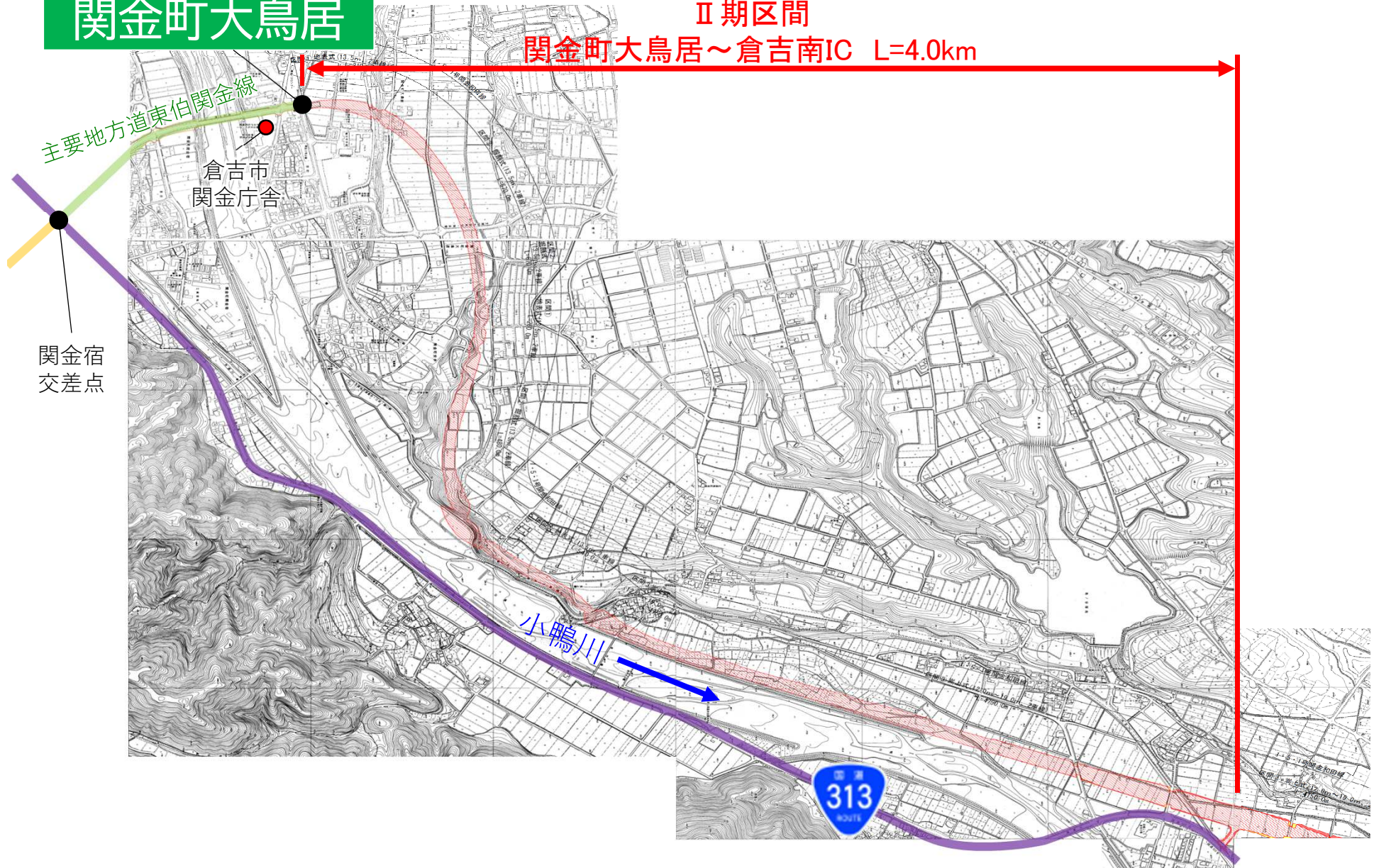




# 倉吉関金道路 II 期区間

関金町大鳥居

II 期区間  
関金町大鳥居～倉吉南IC L=4.0km



倉吉南IC