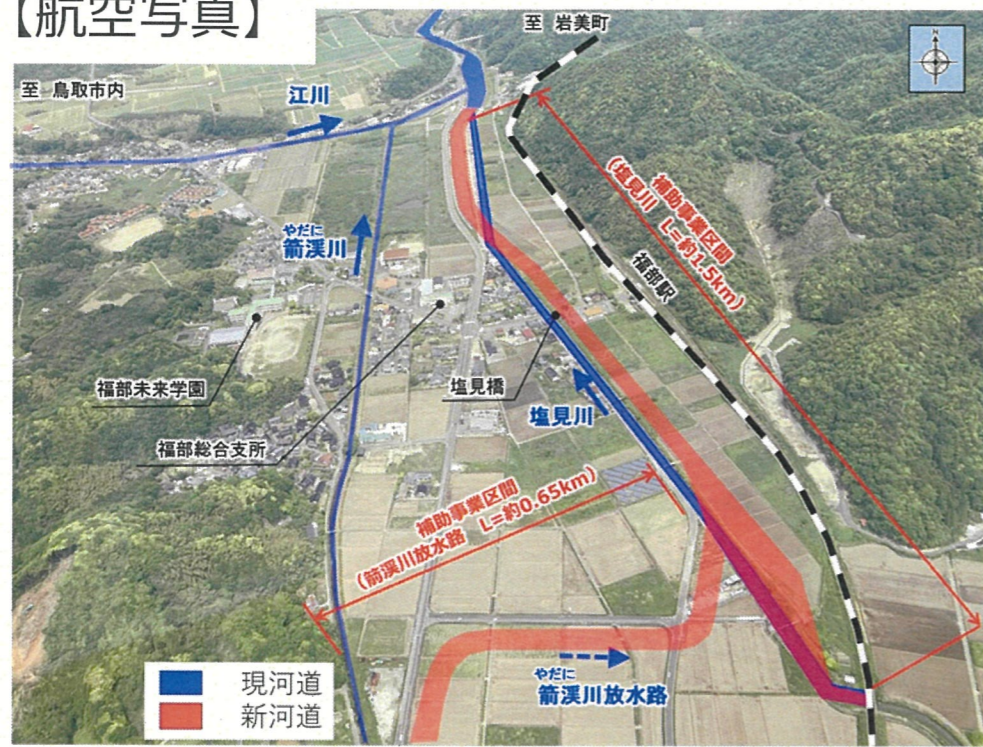


令和5年度 公共事業評価委員会(塩見川)

【航空写真】



【事業内容】

箭溪川合流点上流について、塩見川の河川改修及び箭溪川放水路整備の暫定整備（3年確率規模）を行うもの。
（完成整備は30年確率規模）

- ・暫定整備：主に河道掘削により、河道を整備するもの。橋梁等の構造物は完成形として改築。
- ・完成整備：主に築堤盛土により、堤防を整備するもの。

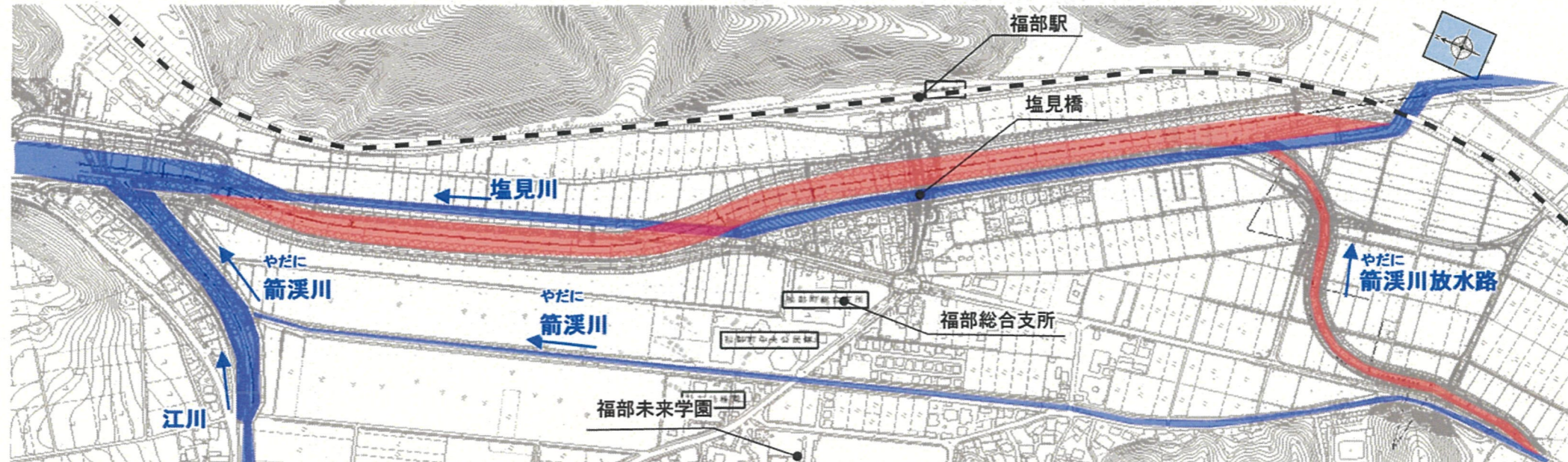
【変更内容】

当初は暫定整備（当事業）による河道掘削後に地盤改良を実施する予定としていたが、整備手順を見直し、暫定整備（当事業）で地盤改良を実施することとした。その結果、全体事業費の増と事業期間の増となった。

【変更概要】

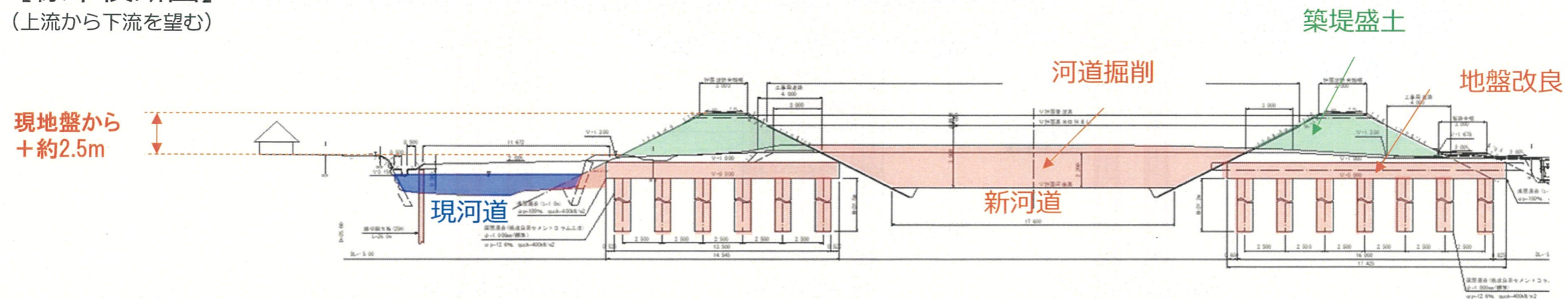
項目	今回再評価時点（令和5年度）	事業着手時点（令和2年度）
評価対象	二級河川塩見川水系 塩見川（鳥取市福部町細川地内）	
事業期間	令和2年～令和13年（2年延伸）	令和2年～令和11年
全体事業費	71.6億円（43.3億円増）	28.3億円

【全体平面図】



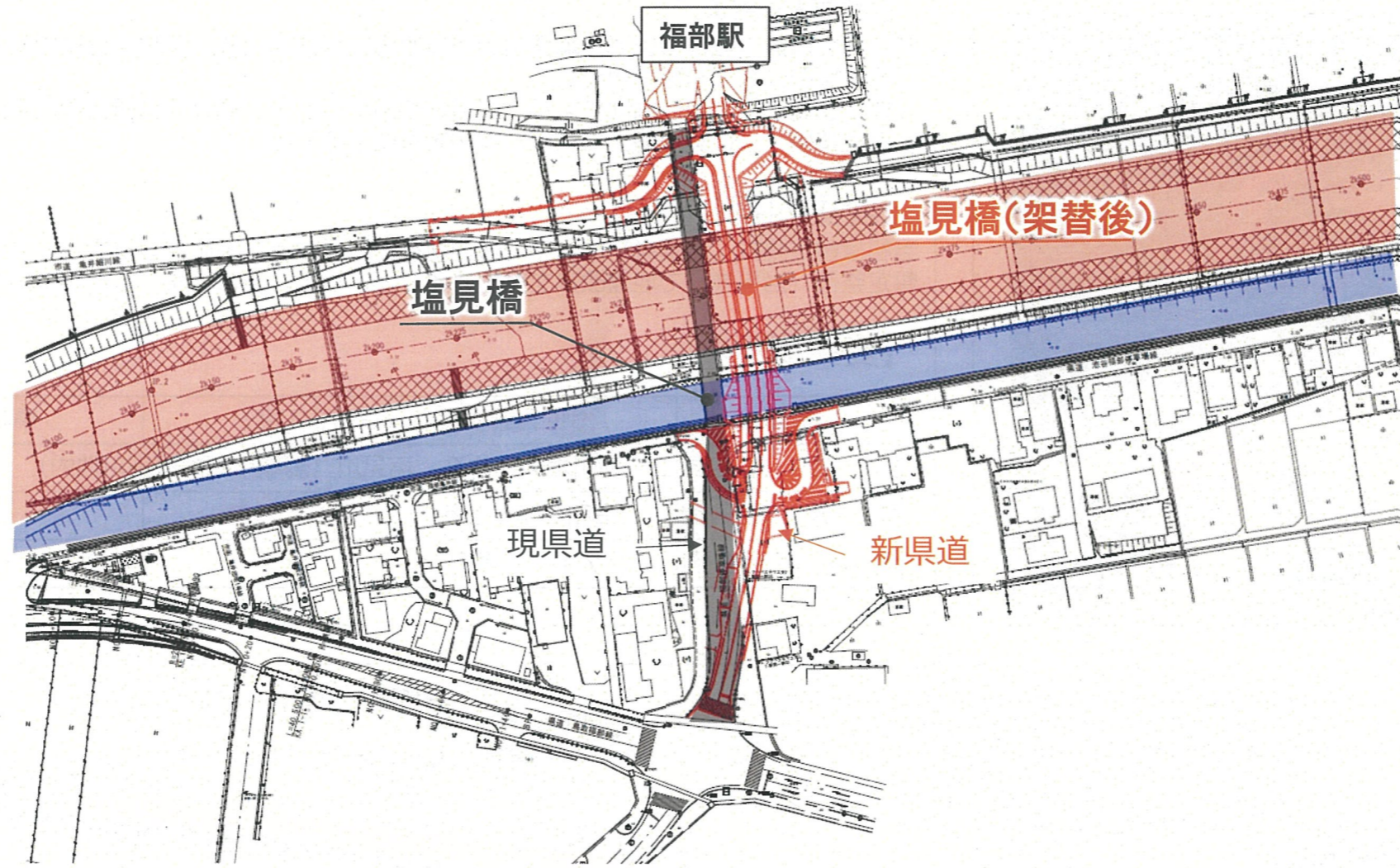
【標準横断図】

（上流から下流を望む）



令和5年度 公共事業評価委員会(塩見川)

【平面図 (塩見橋)】



【橋梁一般図 (塩見橋)】

(上流から下流を望む)

