

# 令和5年度 第2回鳥取県公共事業評価委員会

日 時 令和5年9月7日(木)(8:30~17:00 ※移動時間を含む)  
現地調査

大規模特定河川事業(塩見川)

一般国道313号道路改築事業(倉吉関金道路)

一般国道181号道路改築事業(江府道路)

## 【添付資料】

出席者名簿

令和5年度鳥取県公共事業評価委員会 日程(案)

令和5年度公共事業再評価箇所一覧

令和5年度鳥取県公共事業評価対象箇所 位置図

令和5年度第2回鳥取県公共事業評価委員会 行程(案)

令和5年度第2回鳥取県公共事業評価委員会 現地調査 ルート図

令和5年度 第2回鳥取県公共事業評価委員会 出席者名簿

所 属	氏 名	
委 員	猪 迫 耕 二	乗車：県庁 降車：県庁
	唐 澤 重 考	乗車：県庁 降車：県庁
	白 石 秀 壽	乗車：鳥取駅 降車：県庁
	南 野 友 香	乗車：鳥取駅 降車：鳥大前
	川 原 康 寛	乗車：県庁 降車：県庁
	西 村 裕 美	乗車：県庁 降車：県庁
	岸 田 いずみ	乗車：県庁 降車：県庁
	村 江 利 津	乗車：鳥取駅 降車：鳥大前
		小計 8
説明者		
河川課	渡辺 陽子 係長	
	日室 裕貴 土木技師	
道路建設課	八重垣 泰彦 課長補佐	
	田中 邦裕 係長	
	中尾 和紀 係長	
	坂本 亮 土木技師	
		小計 6
説明補助		
中部県土整備局道路都市課	谷野 俊爾 課長	
	谷 和佳 課長補佐	
道路都市課	西垣 俊宏 課長補佐	
	安藤 浩平 係長	
日野県土整備局道路整備課	新宮 宏治 課長	
	黒川 洋旭 係長	
	寺地 献信 土木技師	
		小計 7
事務局		
会計管理部	澤 雅子 会計管理者	
〃 工事検査課	横山 忠弘 課長	
〃 〃	山本 光一 検査専門員	
		小計 3

合計 24

令和5年度 鳥取県公共事業評価委員会 日程（案）

回	日 時	場 所	内 容
第1回 (8/24)	令和5年8月24日(木)	○県庁議会棟 特別会議室	○会長代理の指名ほか ○事業概要説明 ＜再評価＞ ・畑地帯総合整備(名和3期) ・林道(中ノ津線) ・林道(窓山線) ・河川改修(塩見川) ・国道313号(倉吉道路) ・国道313号(倉吉関金道路) ・国道181号(江府道路)
第2回 (本日)	令和5年9月7日(木)	○現地 鳥取市 倉吉市 江府町	○現地調査 ＜再評価＞ ・河川改修(塩見川) ・国道313号(倉吉関金道路) ・国道181号(江府道路)
第3回	令和5年9月12日(火)	○県庁議会棟 特別会議室	○調査審議 ＜再評価＞ ・畑地帯総合整備(名和3期) ・林道(中ノ津線) ・林道(窓山線) ・河川改修(塩見川) ・国道313号(倉吉道路) ・国道313号(倉吉関金道路) ・国道181号(江府道路)
第4回 【予備】	令和5年9月19日(火)	○未定 (県庁会議室 予定)	○調査審議 ＜再評価＞ ・畑地帯総合整備(名和3期) ・林道(中ノ津線) ・林道(窓山線) ・河川改修(塩見川) ・国道313号(倉吉道路) ・国道313号(倉吉関金道路) ・国道181号(江府道路)
答 申	令和6年1月頃	○県庁	○答申 ＜再評価＞ ・畑地帯総合整備(名和3期) ・林道(中ノ津線) ・林道(窓山線) ・河川改修(塩見川) ・国道313号(倉吉道路) ・国道313号(倉吉関金道路) ・国道181号(江府道路)

# 令和5年度 公共事業再評価予定箇所一覧

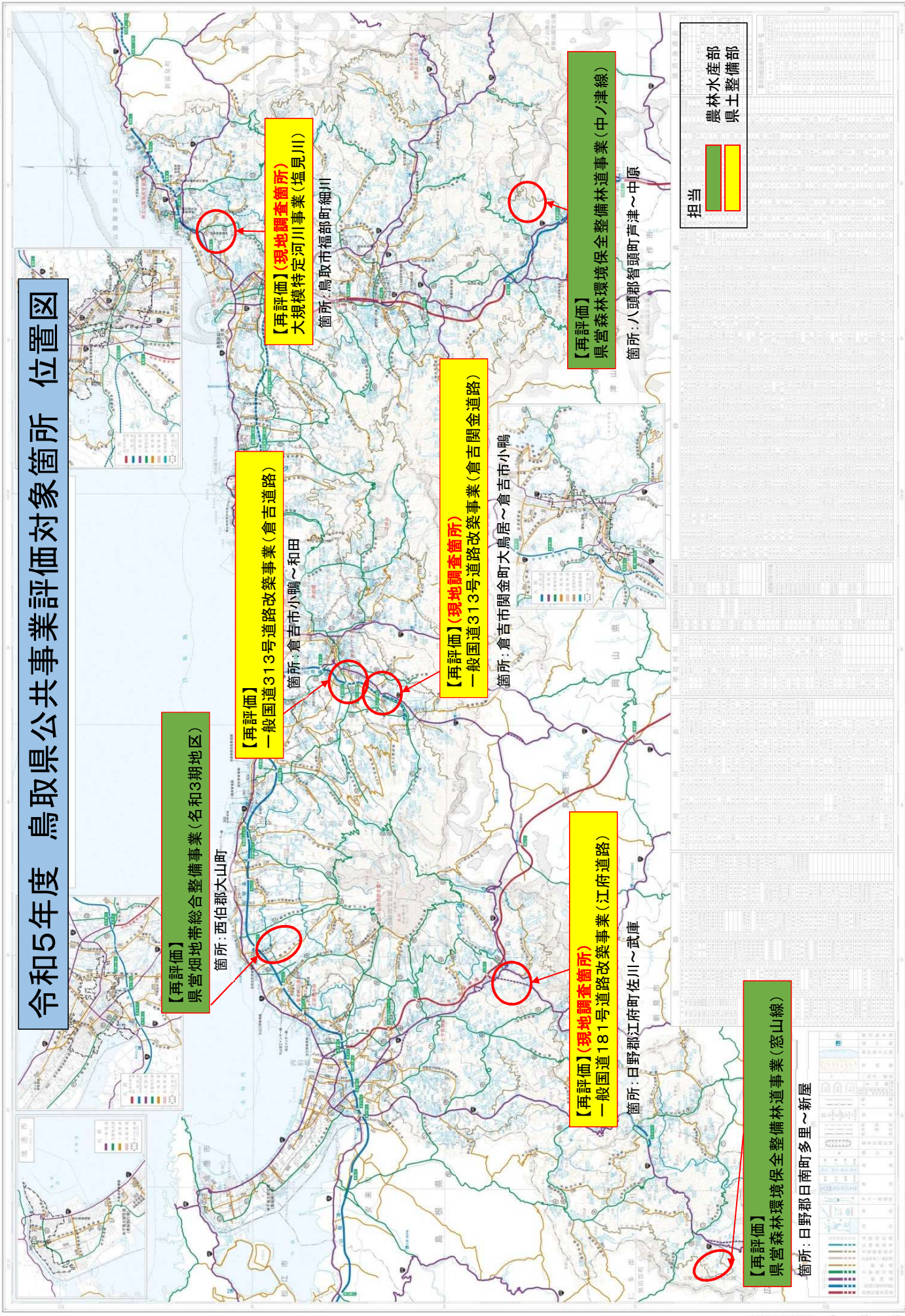
(事業費：百万円)

管内	担当課	市町村	事業名	事業の概要	着手年度	完成予定年度	延長、幅員等	全体事業費	残事業費	進捗率	再評価の対象事業
西部	農地・水保全課	大山町	県営畑地帯総合整備事業(名和3期地区)	農業用排水施設 農道整備	H25	R7	畑かんA=671ha 農道L=1.8km	1,846	247	86.6%	事業採択後10年を経過している継続中の地区
八頭	県産材 ・林産振興課	智頭町	県営森林環境保全整備林道事業(中ノ津線)	林道開設	H4	R11	幅員4.0~5.0m 延長15,470m	3,100	730	76.5%	再評価の実施後さらに5年を経過した事業
日野	県産材 ・林産振興課	日南町	県営森林環境保全整備林道事業(窓山線)	林道開設	H7	R18	幅員4.0~5.0m 延長17,233m	4,640	1,890	59.3%	再評価の実施後さらに5年を経過した事業
鳥取	河川課	鳥取市	大規模特定河川事業(塩見川)	河道拡幅 放水路新設	R2	R13	・河道拡幅 L=約1.5km ・放水路新設 L=約0.7km	7,160	5,080	29.1%	社会情勢の変化等により知事が必要と認める事業
中部	道路建設課	倉吉市	一般国道313号道路改築事業(倉吉道路)	道路改築	H17	R6	バイパスL=4.1km W=7.0(13.5)m	13,300	216	98.4%	再評価の実施後さらに5年を経過した事業
中部	道路建設課	倉吉市	一般国道313号道路改築事業(倉吉閑金道路)	道路改築	H23	R19	バイパスL=7.0km W=7.0(13.5)m	25,200	9,990	60.4%	再評価の実施後さらに5年を経過した事業
日野	道路建設課	江府町	一般国道181号道路改築事業(江府道路)	道路改築	H17	R12	バイパスL=4.1km W=6.5(9.5)m	19,200	9,092	52.6%	事業採択後5年を経過している継続中の事業であって、進捗状況、社会情勢等から再評価が必要と判断される事業

※事業費は、令和5年度末見込み事業費。




※令和5年度は、事前評価対象箇所は無し。

# 令和5年度 鳥取県公共事業評価対象箇所 位置図

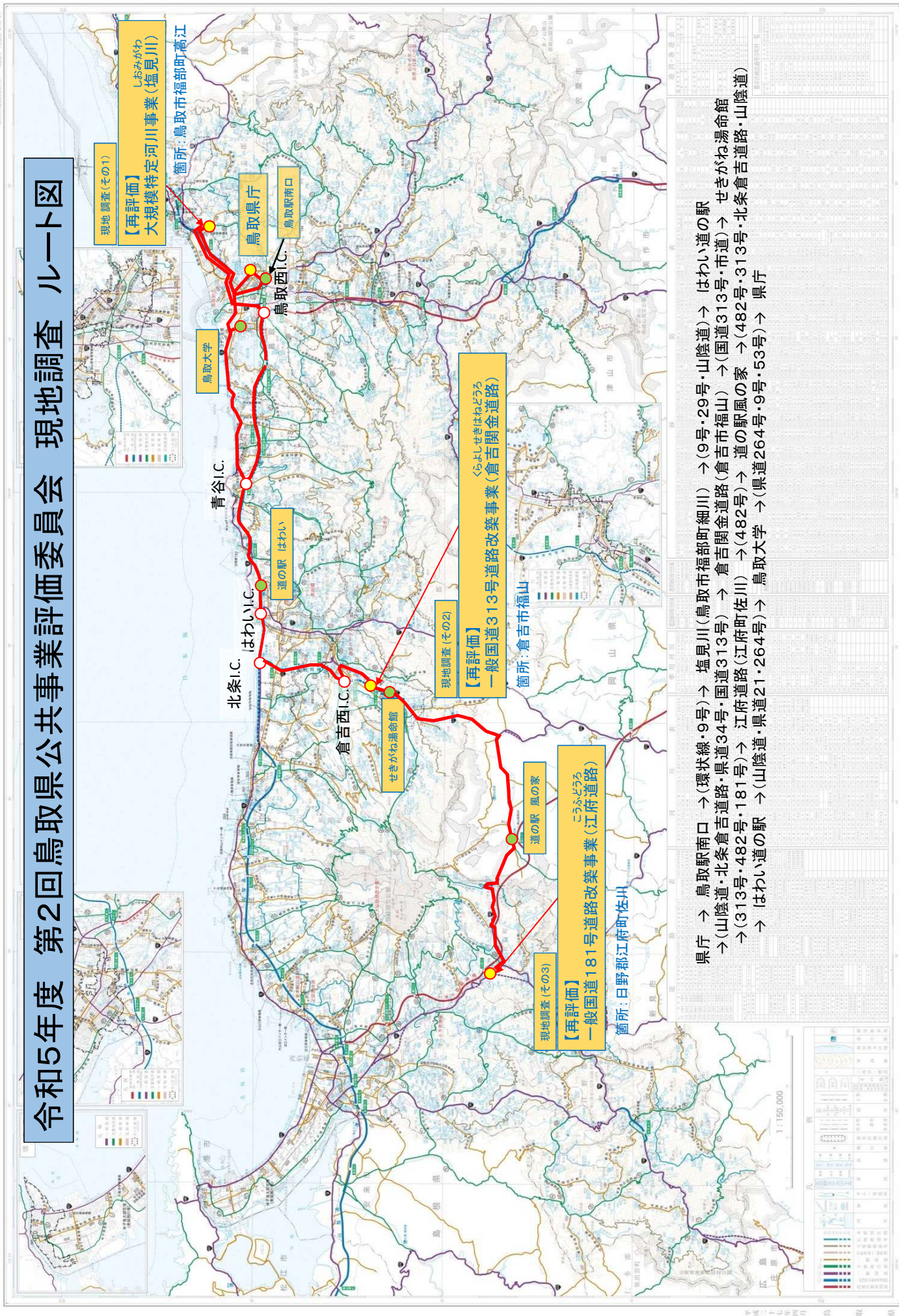


**令和5年度 第2回鳥取県公共事業評価委員会 行程(案)**  
**【令和5年9月7日(木)開催】**

≪現地調査≫ 大規模特定河川(塩見川)  
 国道313号道路改築(倉吉関金道路)  
 国道181号道路改築(江府道路)

移動経路(場所)	イベント	到着(開始)時刻	説明等時間	出発(終了)時刻	バス移動時間	備考
① 鳥取県庁	委員・職員乗車			8:30	0:10	乗車:猪迫委員、唐澤委員、川原委員、西村委員、岸田委員
② 鳥取駅南口	委員乗車	8:40	0:05	8:45	0:30	乗車:南野委員、白石委員、村江委員
③ 河川(塩見川)	現地調査	9:15	0:30	9:45	0:50	説明・調査 30分 (移動時:車内説明)
④ はわい道の駅	休憩	10:35	0:10	10:45	0:30	休憩 10分 
⑤ 倉吉関金道路	現地調査	11:15	0:30	11:45	0:10	説明・調査 30分
⑥ 関金湯命館	食事・休憩	11:55	0:45	12:40	0:50	食事・休憩 45分 
⑦ 江府道路	現地調査	13:30	0:30	14:00	0:30	説明・調査 30分 
⑧ 道の駅 風の家(蒜山)	休憩	14:30	0:10	14:40	1:00	休憩 10分 
⑧ はわい道の駅	休憩	15:40	0:10	15:50	0:30	休憩 10分 
⑩ 鳥取大学前	委員降車	16:20	0:05	16:25	0:20	降車:南野委員、村江委員
⑪ 鳥取県庁	委員・職員降車 閉会	16:45				降車:猪迫委員、唐澤委員、白石委員、川原委員、岸田委員、西村委員

# 令和5年度 第2回鳥取県公共事業評価委員会 現地調査 ルート図



県庁 → 鳥取駅南口 → (環状線・9号) → 塩見川(鳥取市福部町細川) → (9号・29号・山陰道) → はわい道の駅  
 → (山陰道・北条倉吉道路・県道34号・国道313号) → 倉吉関金道路(倉吉市福山) → (国道313号・市道) → せきがね湯命館  
 → (313号・482号・181号) → 江府道路(江府町佐州) → (482号) → 道の駅風の家 → (482号・313号・北条倉吉道路・山陰道)  
 → はわい道の駅 → (山陰道・県道21・264号) → 鳥取大学 → (県道264号・9号・53号) → 県庁