


参考説明資料：塩見川の事業計画について

現況

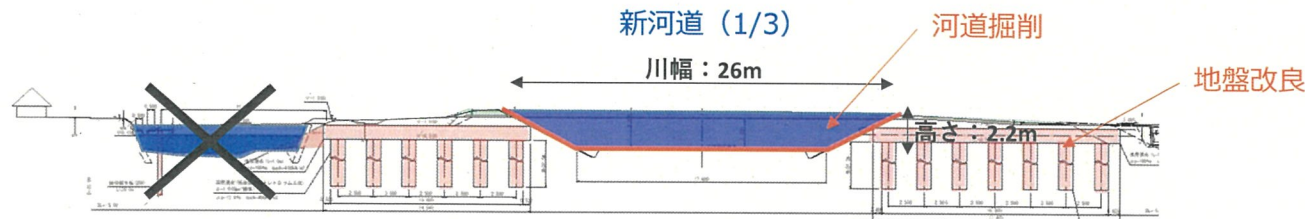


河道掘削、地盤改良 ⇒ 河川幅が広がる

暫定整備後：1/3年確率規模

※当事業で実施する内容（～R13）

当事業（暫定整備）

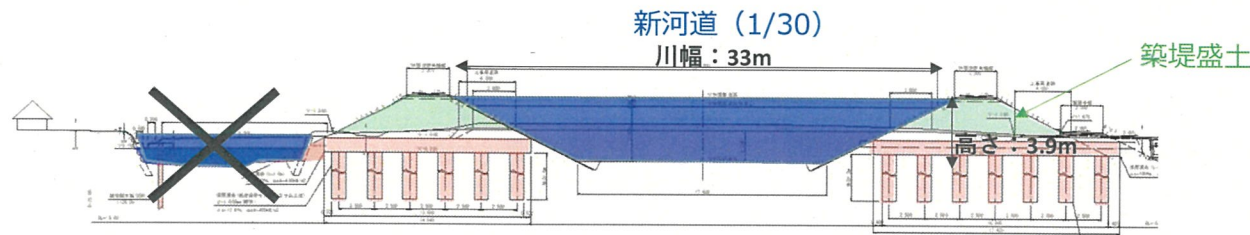


築堤盛土 ⇒ 堤防が高くなる。河川幅も広がる

完成整備後：1/30年確率規模

※当事業完了後に実施する内容（R14～R23）

当事業（暫定整備）
将来整備（完成整備）



※川幅および高さはおおよその値を表記

【浸水シミュレーション】



浸水範囲の減少

